SEZIONE TIPO IN ROTATORIA

SCALA 1:50

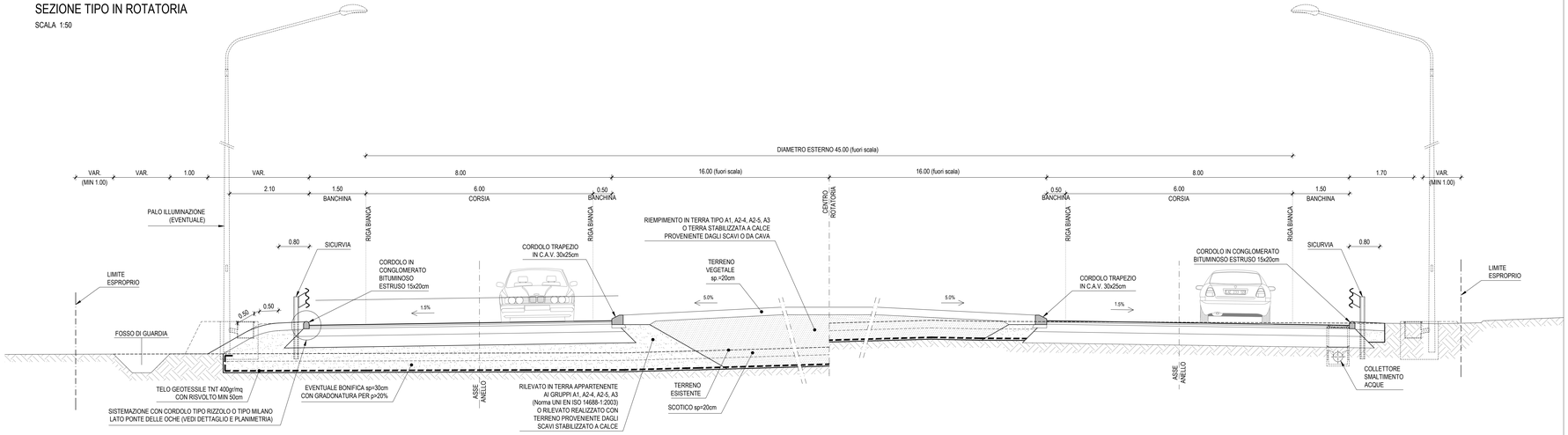

DETTAGLIO PAVIMENTAZIONE STRADALE

SCALA 1:20

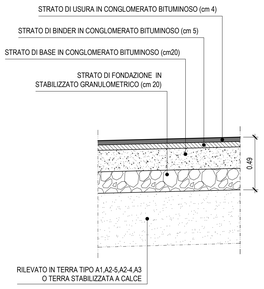

DETTAGLIO DELLA SISTEMAZIONE MARGINALE CON CORDOLO TIPO RIZZOLO O TIPO MILANO

SCALA 1:10

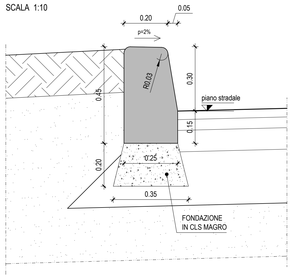

SEZIONE TIPO COLLEGAMENTO PONTE DELLE OCHE

SCALA 1:50

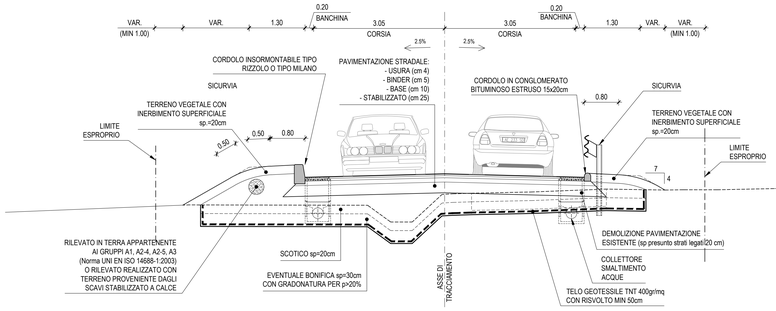

SEZIONE TIPO COLLEGAMENTO VIA MALPASSO

SCALA 1:50

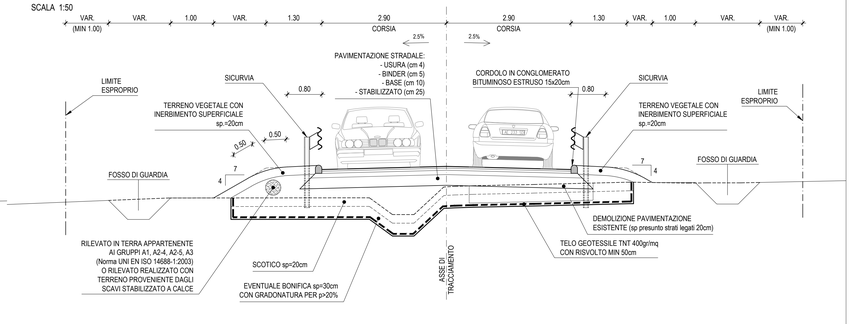

PROFILO LONGITUDINALE COLLEGAMENTO CON PONTE DELLE OCHE

SCALA 1:1000 / 1:100

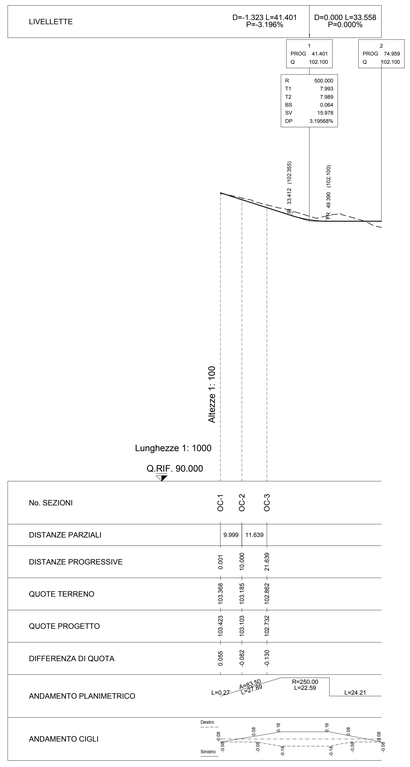

PROFILO LONGITUDINALE COLLEGAMENTO CON VIA MALPASSO

SCALA 1:1000 / 1:100

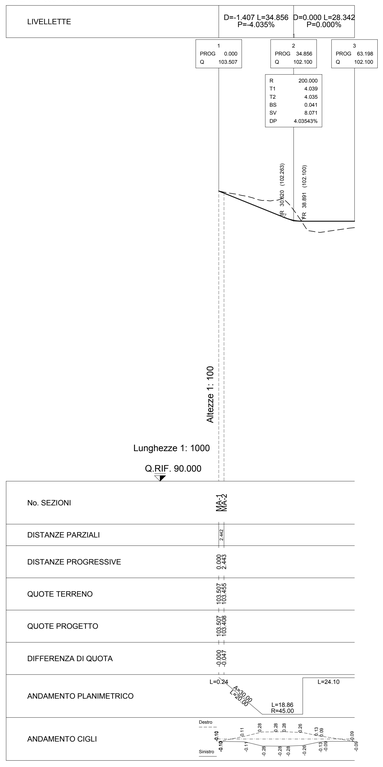

NOTA UNITÀ DI MISURA

Nel disegno sono state utilizzate le seguenti unità di misura

Per le lunghezze nelle planimetrie e nei profili, METRI (se non diversamente specificato);
Per le lunghezze delle carpenterie e delle armature delle opere in c.a., CENTIMETRI (se non diversamente specificato);
Per le lunghezze delle opere metalliche, MILLIMETRI (se non diversamente specificato);
Per le quote altimetriche, METRI SUL LIVELLO DEL MARE (se non diversamente specificato);
Per gli angoli nei tracciamenti stradali,GRADI CENTESIMALI (se non diversamente specificato);
Per gli angoli nelle opere d'arte, GRADI SESSAGESIMALI (se non diversamente specificato).

CITTÀ METROPOLITANA DI BOLOGNA

AREA SERVIZI TERRITORIALI METROPOLITANI
Servizio Progettazione Costruzioni e Manutenzione Strade

INTERVENTO FINANZIATO NELL'AMBITO DEL PATTO PER BOLOGNA

VARIANTE ALLA S.P. 65 "DELLA FUTA"

NODO DI RASTIGNANO - 2° LOTTO DI COMPLETAMENTO

TRATTO COMPRESO TRA SVINCOLO DI RASTIGNANO E PONTE DELLE OCHE
NEI COMUNI DI SAN LAZZARO DI SAVENA, BOLOGNA E PIANORO

PROGETTO DEFINITIVO

CORPO STRADALE

PARTE STRADALE

ROTATORIA PONTE DELLE OCHE

PROFILO ALTIMETRICO E SEZIONE TIPICA

IL PROGETTISTA SPECIALISTICO	IL RESPONSABILE INTEGRAZIONE PRESTAZIONI SPECIALISTICHE	IL DIRETTORE TECNICO
Ing. Gianluca Salvatore Spinazzola Ord. Ingg. Milano N. 26796 RESPONSABILE STRADE, AREEDI E ANALISI TRASPORTISTICHE	Ing. Raffaele Rinaldesi Ord. Ingg. Macerata N. A1068	Ing. Orlando Mazza Ord. Ingg. Pavia N. 1496 PROGETTAZIONE NUOVE OPERE AUTOSTRADALI

| CODICE IDENTIFICATIVO | | |