






**ORTOFOTO**  
SCALA 1:2500

**COMUNE DI  
BOLOGNA**

COMUNE DI  
SAN LAZZARO DI SAVENA

**COMUNE DI  
PIANORO**

## LEGENDA

-  CONFINI COMUNALI  
 LIMITE PRE-PARCO DEI GESSI BOLOGNESI  
 LIMITE AREA TUTELATA AI SENSI DELLA LEGGE 1089/39  
 VARIANTE DI RASTIGNANO - I STRALCIO  
 VARIANTE DI RASTIGNANO - II STRALCIO



AREA SERVIZI TERRITORIALI METROPOLITANI  
Servizio Progettazione Costruzioni e Manutenzione Strade

FONTO FINANZIATO NELL'AMBITO DEL PATTO PER

INTERVENTO FINANZIATO NELL'AMBITO DEL PATTO PER BOLOGNA

VARIANTE ALLA S.P. 65 "DELLA FUTA"

**NODO DI RASTIGNANO - 2° LOTTO DI COMPLETAMENTO**  
**TRATTO COMPRESO TRA SVINCOLO DI RASTIGNANO E PONTE DELLE OCHE**  
**NEI COMUNI DI SAN LAZZARO DI SAVENA, BOLOGNA E PIANORO**

**PROGETTO DEFINITIVO**

## DOCUMENTAZIONE GENERALE

## PARTE GENERALE

ORTOFOTO AEREA

[illegible]

VISTO DEL PROPRIETARIO DELLE OPERE

 **CITTÀ METROPOLITANA DI BOLOGNA**  
IL RESPONSABILE UNICO DEL PROCEDIMENTO  
Ing. Pietro Luminari

VISTO DEL CONCEDENTE

