






























































LEGENDA

- |                                                                                                                                                                    |                                                                                                                                                   |
|--------------------------------------------------------------------------------------------------------------------------------------------------------------------|---------------------------------------------------------------------------------------------------------------------------------------------------|
|  AEI - Sintema Emiliano-Romagnolo Inferiore                                       |  a5 - Antico deposito di versante                                |
|  AES - Sintema Emiliano-Romagnolo Superiore                                       |  a6 - Detrito di falda                                           |
|  AES1 - Subsintema di Monterlinzana                                               |  a8 - Deformazione Gravitativa Profonda di Versante (DGPV)       |
|  AES2 - Subsintema di Maiatico                                                    |  a9 - Espansione laterale                                        |
|  AES2a - Unità di Miano                                                           |  b1 - Deposito alluvionale in evoluzione                         |
|  AES2b - Unità di Fico Rosso                                                      |  b1a - Deposito alluvionale in evoluzione fissato da vegetazione |
|  AES3 - Subsintema di Agazzano                                                    |  c - Till indifferenziato                                        |
|  AES4 - Subsintema di Liano                                                       |  c3 - Deposito glaciale e periglaciale                           |
|  AES5 - Subsintema di Torre Stagni                                                |  d1 - Deposito eolico                                            |
|  AES6 - Subsintema di Bazzano                                                     |  e1 - Deposito di salsa                                          |
|  AES7 - Subsintema di Villa Verucchio                                             |  f1 - Deposito palustre                                          |
|  AES7a - Unità di Niviano                                                         |  f2 - Deposito lacustre                                          |
|  AES7b - Unità di Vignola                                                         |  h - Deposito antropico                                          |
|  AES8 - Subsintema di Ravenna                                                     |  h1 - Discarica                                                  |
|  AES8a - Unità di Modena                                                          |  h3 - Cava                                                       |
|  a0 - Deposito di frana naturalmente stabilizzata o relitta di tipo indeterminato |  h3-1 - Cava attiva                                              |
|  a0b - Deposito di frana naturalmente stabilizzata per scivolamento               |  h3-2 - Cava inattiva                                            |
|  a0g - Deposito di frana naturalmente stabilizzata complessa                      |  h3-3 - Cava riempita                                            |
|  a1 - Deposito di frana attiva di tipo indeterminato                              |  i1 - Conoide torrentizia in evoluzione                          |
|  a1a - Deposito di frana attiva per crollo e/o ribaltamento                       |  i2 - Conoide torrentizia inattiva                               |
|  a1b - Deposito di frana attiva per scivolamento                                  |  i3-1 - Deposito di debris flow attivo                           |
|  a1d - Deposito di frana attiva per colamento di fango                            |  tr - Travertini                                                 |
|  a1e - Deposito di frana attiva per colamento detritico                           |                                                                                                                                                   |
|  a1g - Deposito di frana attiva complessa                                        |                                                                                                                                                   |
|  a1h - Deposito di frana attiva per scivolamento in blocco o DGPV               |                                                                                                                                                   |
|  a2 - Deposito di frana quiescente di tipo indeterminato                        |                                                                                                                                                   |
|  a2b - Deposito di frana quiescente per scivolamento                            |                                                                                                                                                   |
|  a2c - Deposito di frana quiescente per espansione laterale                     |                                                                                                                                                   |
|  a2d - Deposito di frana quiescente per colamento di fango                      |                                                                                                                                                   |
|  a2e - Deposito di frana quiescente per colamento detritico                     |                                                                                                                                                   |
|  a2f - Area soggetta a sprofondamento quiescente                                |                                                                                                                                                   |
|  a2g - Deposito di frana quiescente complessa                                   |                                                                                                                                                   |
|  a2h - Deposito di frana quiescente per scivolamento in blocco o DGPV           |                                                                                                                                                   |
|  a2i - Aree soggette a frane superficiali diffuse                               |                                                                                                                                                   |
|  a3 - Deposito di versante s.l.                                                 |                                                                                                                                                   |
|  a4 - Deposito eluvio-colluviale                                                |                                                                                                                                                   |

-  Tracciato di progetto
-  Confini comunali
-  Aree di cantiere

QUADRO DI UNIONE

