
















Zonizzazione sismica preliminare

Categorie di suolo (D.M. 159/2005, Azione sismica)

-  categoria di suolo A
-  categoria di suolo B
-  categoria di suolo estrapolata B
-  categoria di suolo C0
-  categoria di suolo estrapolata C0
-  categoria di suolo C1
-  categoria di suolo estrapolata C1
-  carenza di dati

Effetti di sito

-  Amplificazione (cave)
-  Amplificazione (crinali)
-  Amplificazione, potenziale dissesto, acclività >30°
-  Amplificazione, acclività >15° e scarpate
-  Coperture incoerenti, amplificazione e dissesto potenziale
-  coperture incoerenti, amplificazione
-  Liquefazione potenziale dei sedimenti saturi
-  Liquefazione da determinare, dati insufficienti
-  Non liquefacibile attuale (sabbie insature)
-  Non liquefacibile (insaturo)
-  Zona arresto possibili frane
-  Dissesti.shp

-  Tracciato di progetto
-  Confini comunali
-  Aree di cantiere

QUADRO DI UNIONE

