

**D. Lgs. 19/08/2005, n. 194 "Attuazione della direttiva 2002/49/CE relativa alla determinazione e alla gestione del rumore ambientale"**

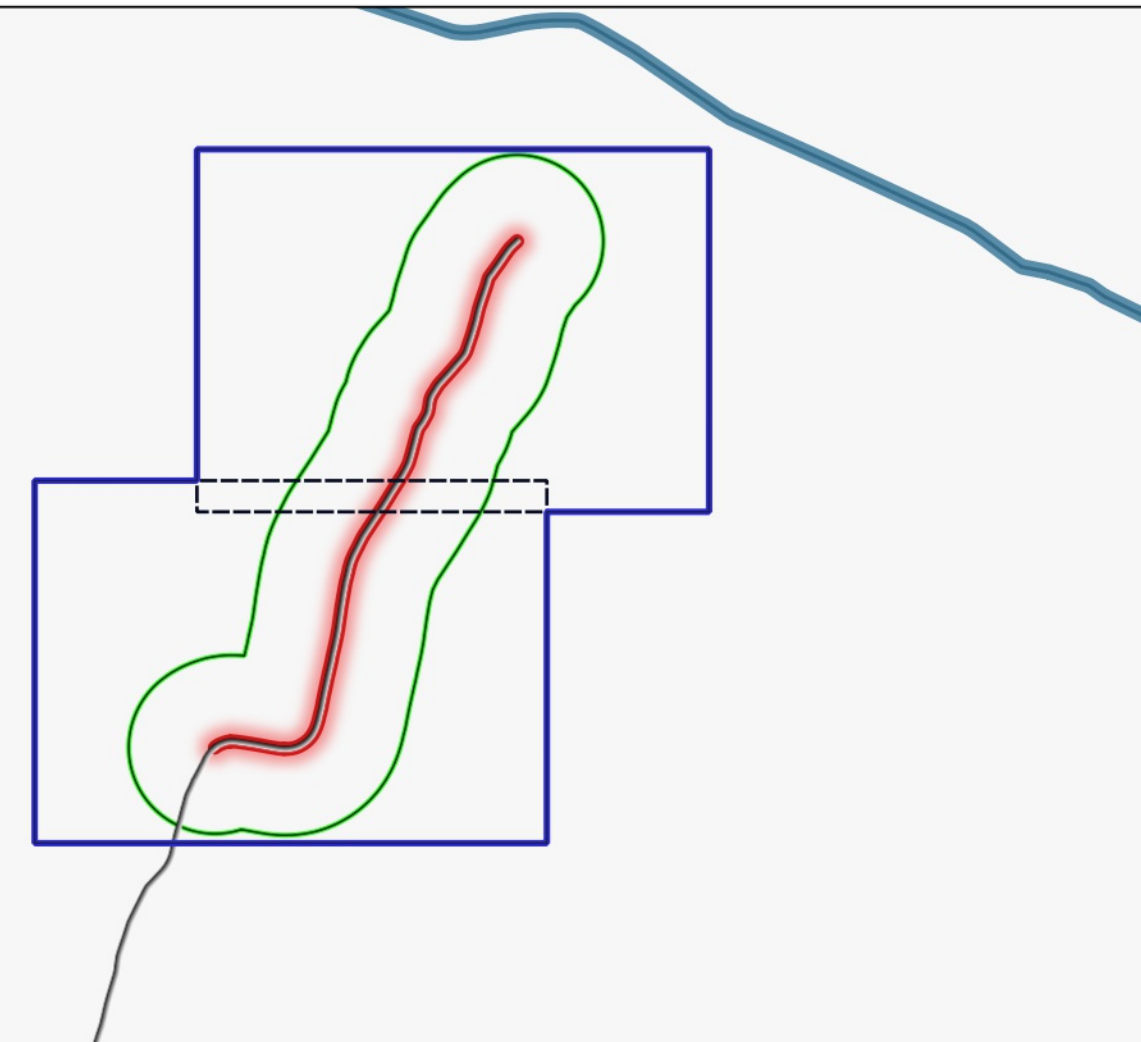
MAPPATURA ACUSTICA IV CICLO DI AGGIORNAMENTO (2022)

**CITTÀ METROPOLITANA DI BOLOGNA (CA\_IT\_RD\_0062)**

(Rete Stradale Provinciale assi stradali principali con flusso veicolare superiore ai 3 milioni di veicoli/anno)

MAPPATURA ACUSTICA DEL RUMORE STRADALE - L<sub>night</sub>  
RD\_IT\_0062\_NoiseContours\_majorRoadsIncludingAgglomeration\_L<sub>night</sub>\_030\_2022

CODICE IDENTIFICATIVO: RD\_IT\_0062\_030  
DENOMINAZIONE: SP 4 GALLIERA





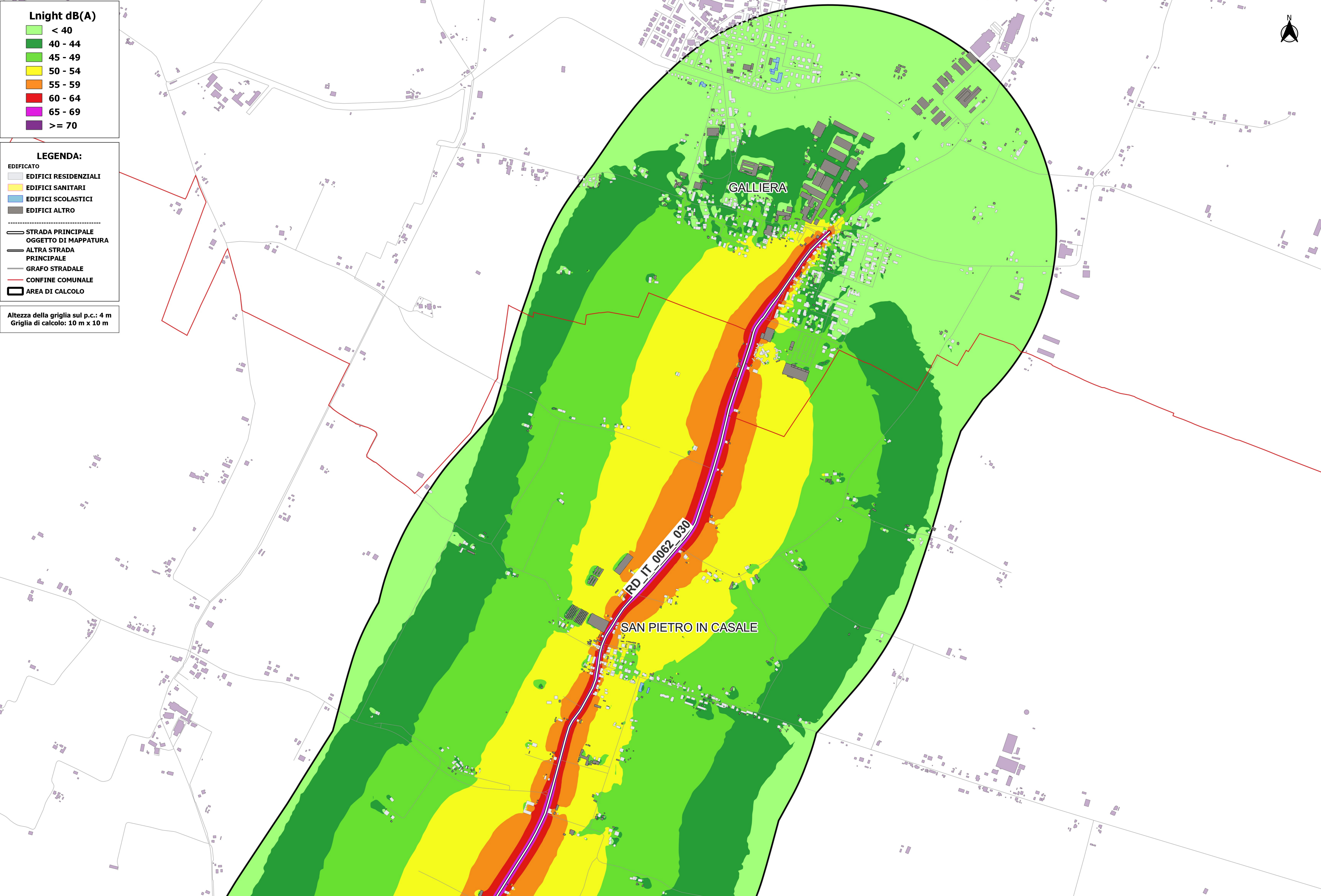
**Lnight dB(A)**

- < 40
- 40 - 44
- 45 - 49
- 50 - 54
- 55 - 59
- 60 - 64
- 65 - 69
- >= 70


**LEGENDA:**

- EDIFICATO**
- EDIFICI RESIDENZIALI
  - EDIFICI SANITARI
  - EDIFICI SCOLASTICI
  - EDIFICI ALTRO
- 
- STRADA PRINCIPALE  
OGGETTO DI MAPPATURA**
- ALTRA STRADA  
PRINCIPALE**
- GRAFO STRADALE**
- CONFINE COMUNALE**
- AREA DI CALCOLO**

Altezza della griglia sul p.c.: 4 m  
 Griglia di calcolo: 10 m x 10 m



FORMATO A0 - Scala 1:5000



**MAPPATURA ACUSTICA DEL RUMORE STRADALE - Lnight**  
 CODICE IDENTIFICATIVO: RD\_IT\_0062\_030 DENOMINAZIONE: SP 4 GALLIERA TAV. 1/2

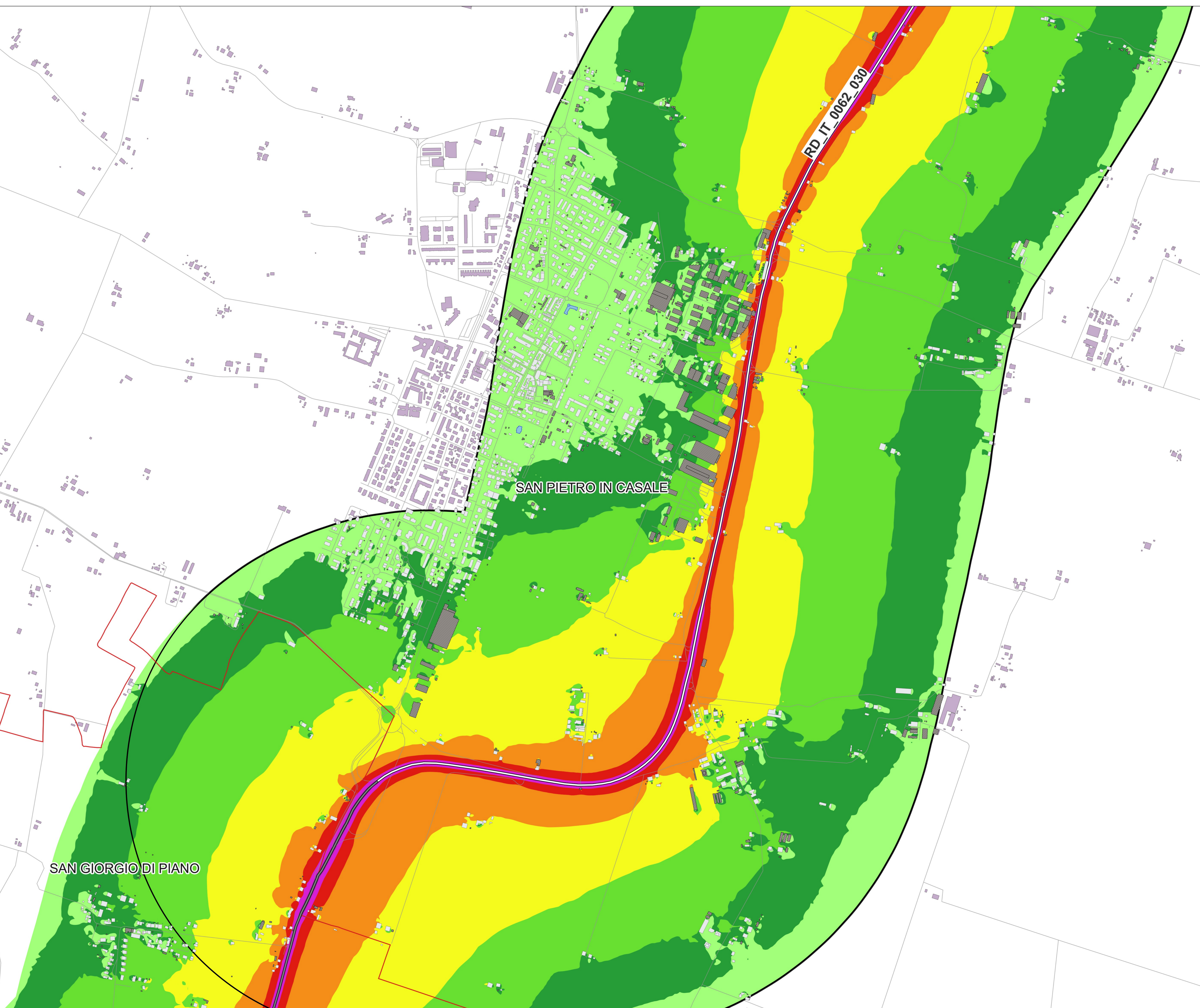
**Ln<sub>night</sub> dB(A)**

- < 40
- 40 - 44
- 45 - 49
- 50 - 54
- 55 - 59
- 60 - 64
- 65 - 69
- >= 70

**LEGENDA:**

- EDIFICATO**
- EDIFICI RESIDENZIALI
  - EDIFICI SANITARI
  - EDIFICI SCOLASTICI
  - EDIFICI ALTRO
- 
- STRADA PRINCIPALE  
OGGETTO DI MAPPATURA
  - ALTRA STRADA  
PRINCIPALE
  - GRAFO STRADALE
  - CONFINE COMUNALE
  - AREA DI CALCOLO

Altezza della griglia sul p.c.: 4 m  
Griglia di calcolo: 10 m x 10 m



SAN GIORGIO DI PIANO

SAN PIETRO IN CASALE

RD IT\_0062\_030

FORMATO A0 - Scala 1:5000



**MAPPATURA ACUSTICA DEL RUMORE STRADALE - Ln<sub>night</sub>**  
CODICE IDENTIFICATIVO: RD\_IT\_0062\_030 DENOMINAZIONE: SP 4 GALLIERA TAV. 2/2

