

INQUADRAMENTO TERRITORIALE – AREA DI CALCOLO

D. Lgs. 19/08/2005, n. 194 "Attuazione della direttiva 2002/49/CE relativa alla determinazione e alla gestione del rumore ambientale"

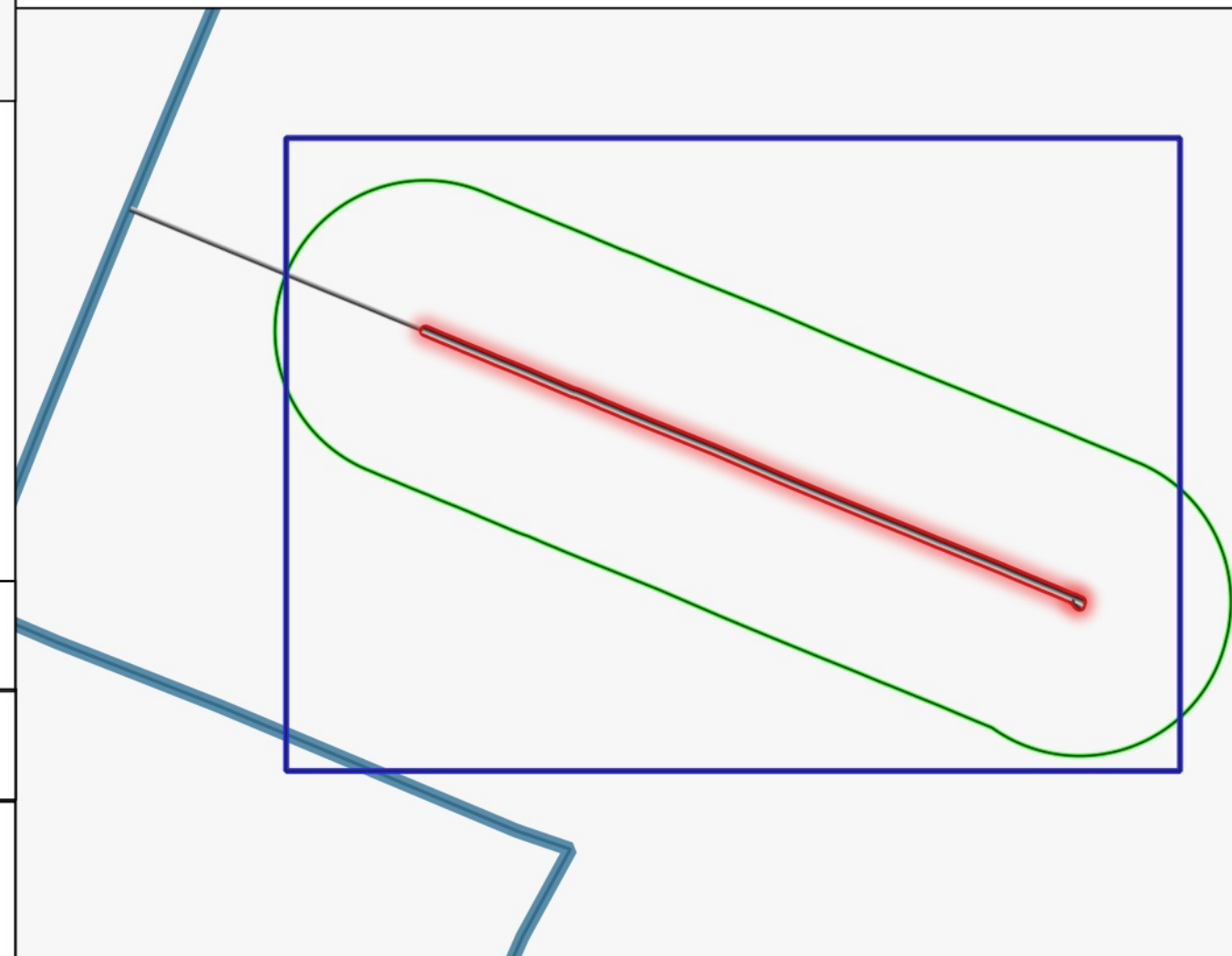
MAPPATURA ACUSTICA IV CICLO DI AGGIORNAMENTO (2022)

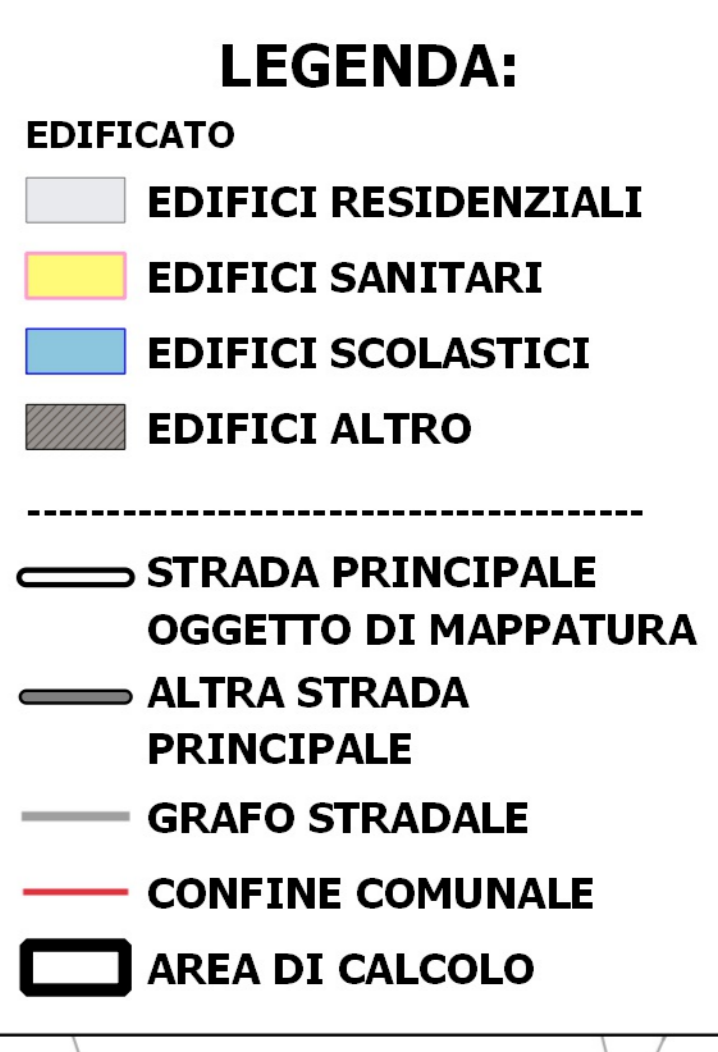
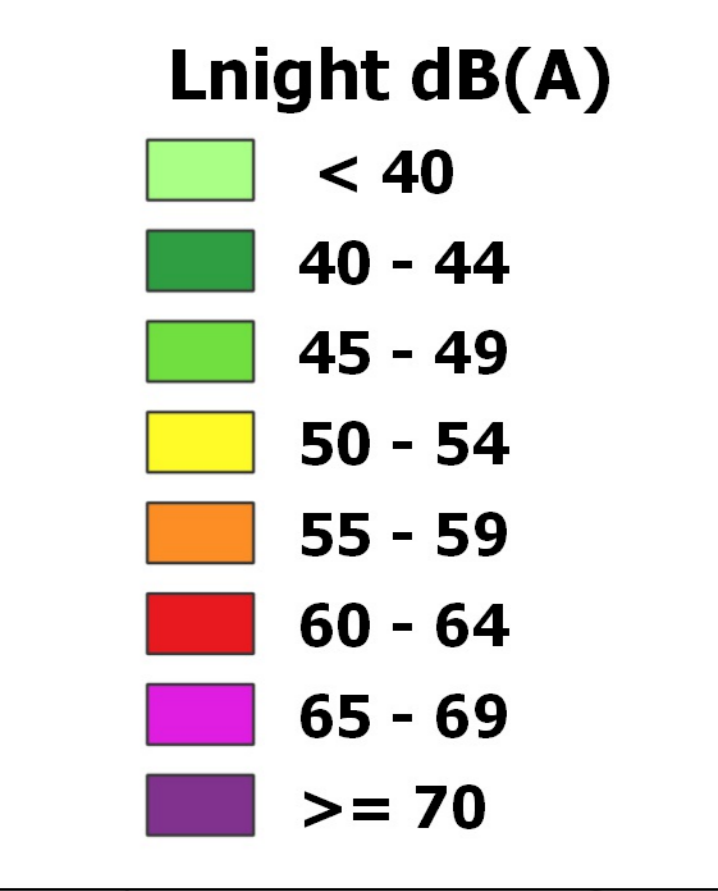
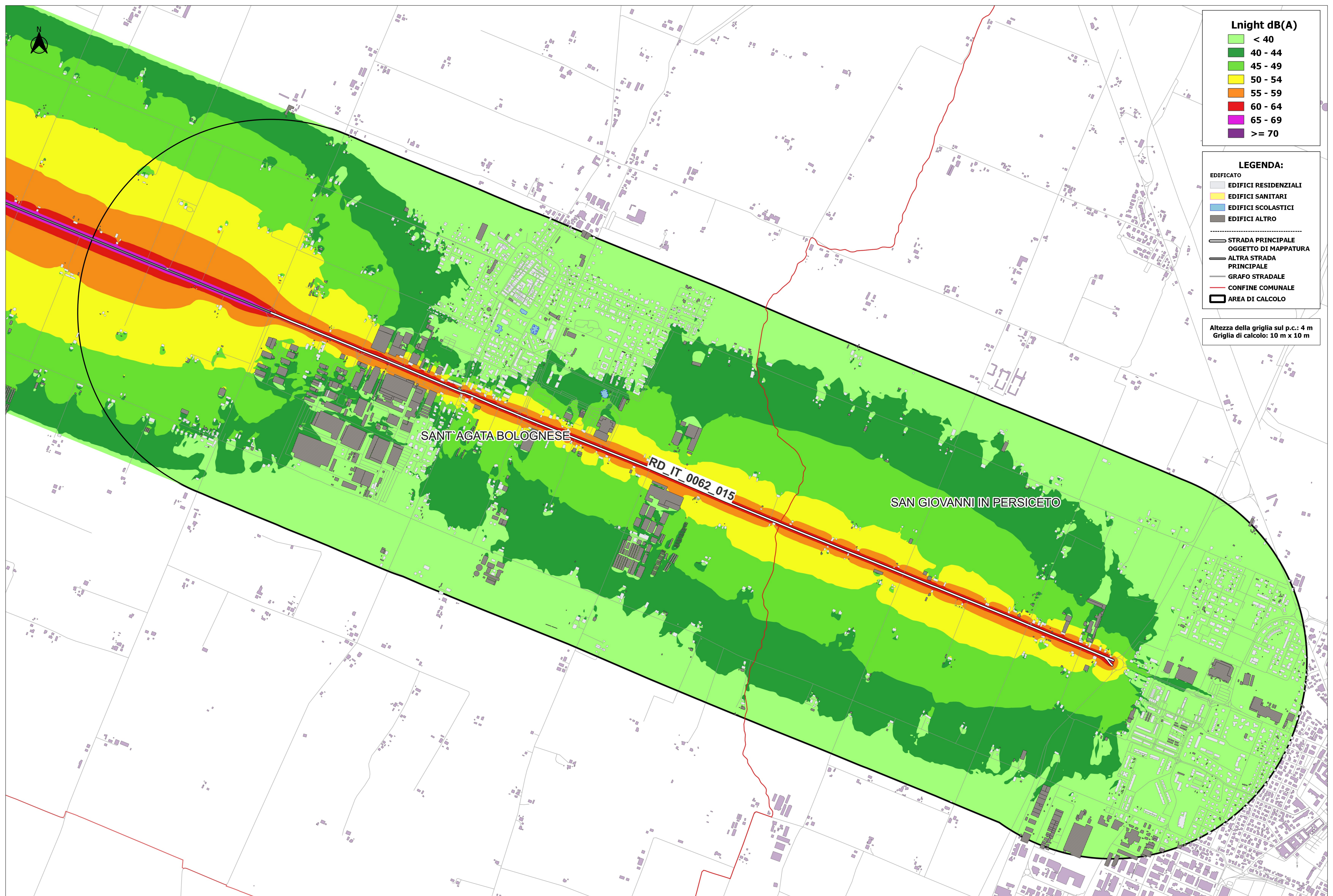
CITTÀ METROPOLITANA DI BOLOGNA (CA_IT_RD_0062)

(Rete Stradale Provinciale assi stradali principali con flusso veicolare superiore ai 3 milioni di veicoli/anno)

MAPPATURA ACUSTICA DEL RUMORE STRADALE - L_{night}
RD_IT_0062_NoiseContours_majorRoadsIncludingAgglomeration_L_{night}_015_2022

CODICE IDENTIFICATIVO: RD_IT_0062_015
DENOMINAZIONE: SP 255 DI SAN MATTEO DECIMA





Altezza della griglia sul p.c.: 4 m
 Griglia di calcolo: 10 m x 10 m

SANT'AGATA BOLOGNESE

RD IT 0062_015

SAN GIOVANNI IN PERSICETO

