

INQUADRAMENTO TERRITORIALE – AREA DI CALCOLO

D. Lgs. 19/08/2005, n. 194 "Attuazione della direttiva 2002/49/CE relativa alla determinazione e alla gestione del rumore ambientale"

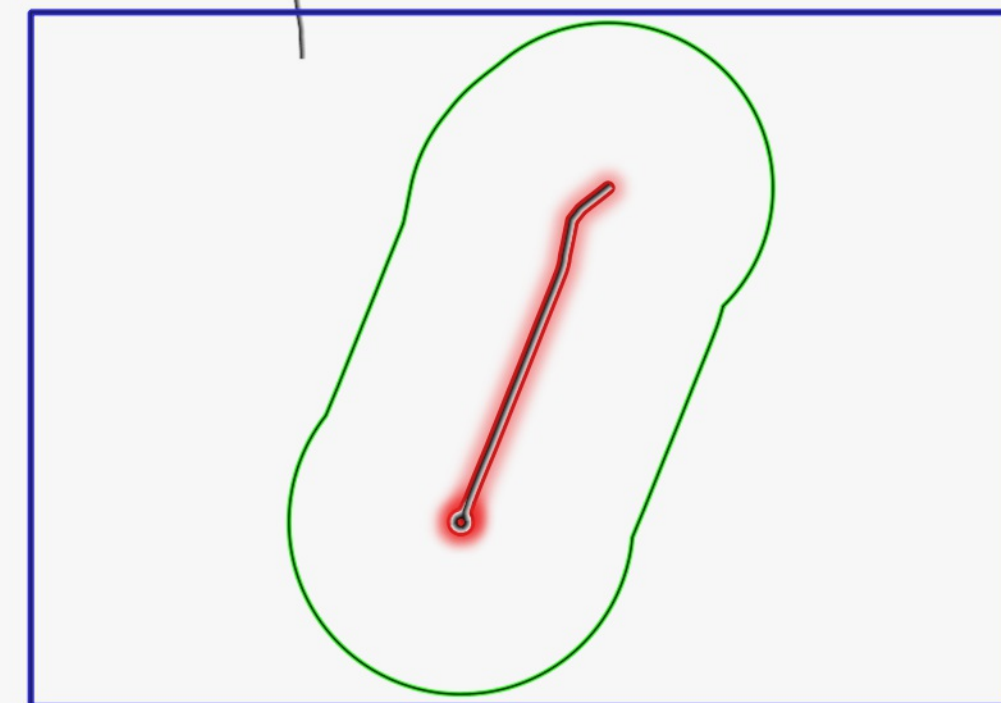
MAPPATURA ACUSTICA IV CICLO DI AGGIORNAMENTO (2022)

CITTÀ METROPOLITANA DI BOLOGNA (CA_IT_RD_0062)

(Rete Stradale Provinciale assi stradali principali con flusso veicolare superiore ai 3 milioni di veicoli/anno)

MAPPATURA ACUSTICA DEL RUMORE STRADALE - L_{night}
RD_IT_0062_NoiseContours_majorRoadsIncludingAgglomeration_L_{night}_011_2022

CODICE IDENTIFICATIVO: RD_IT_0062_011
DENOMINAZIONE: SP 45 SALICETO



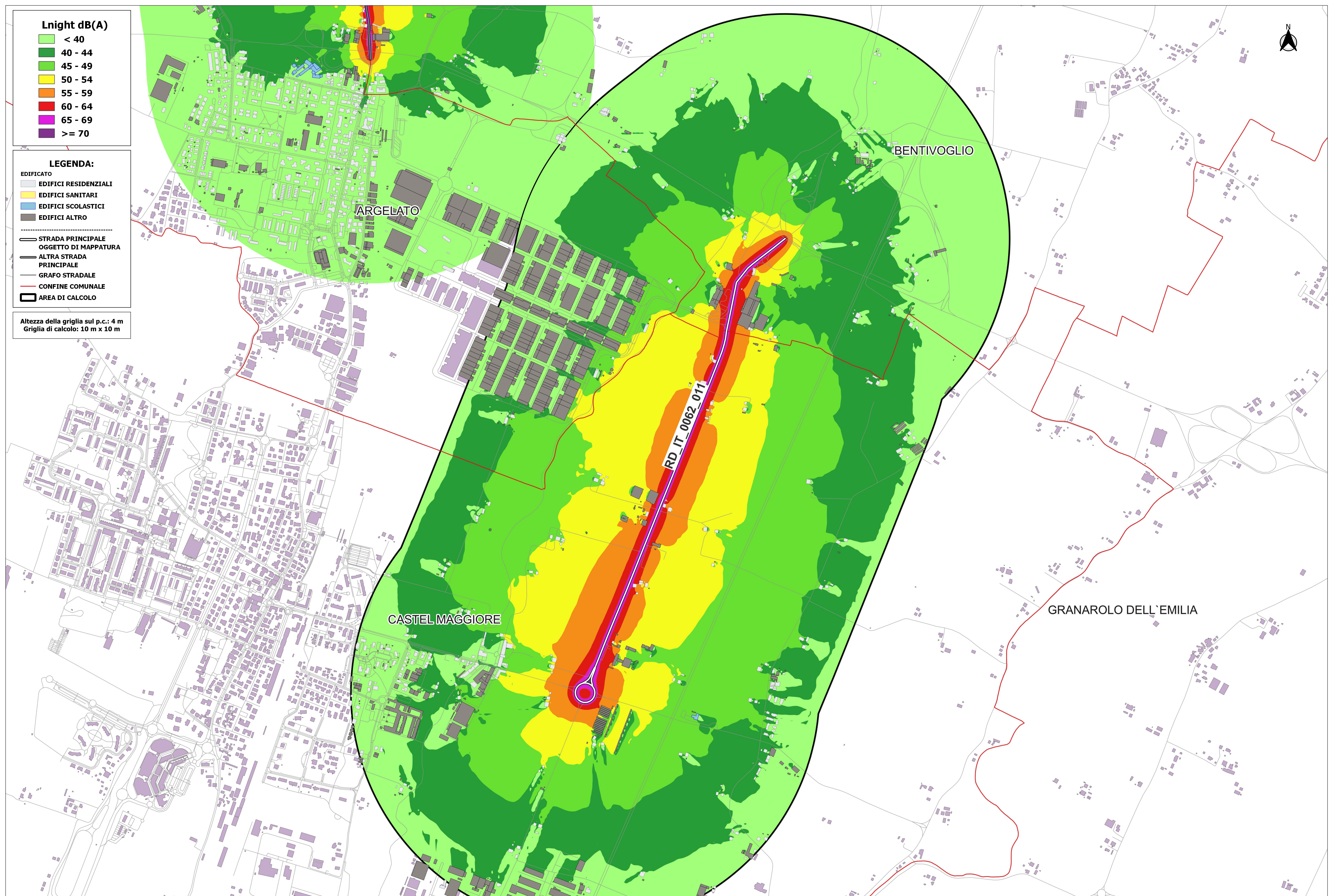

Lnight dB(A)

- < 40
- 40 - 44
- 45 - 49
- 50 - 54
- 55 - 59
- 60 - 64
- 65 - 69
- >= 70

LEGENDA:

- EDIFICATO**
- EDIFICI RESIDENZIALI
 - EDIFICI SANITARI
 - EDIFICI SCOLASTICI
 - EDIFICI ALTRO
- STRADA PRINCIPALE
OGGETTO DI MAPPATURA**
- ALTRA STRADA
PRINCIPALE**
- GRAFO STRADALE**
- CONFINE COMUNALE**
- AREA DI CALCOLO**

Altezza della griglia sul p.c.: 4 m
Griglia di calcolo: 10 m x 10 m



ARGELATO


BENTIVOGLIO

CASTEL MAGGIORE

GRANAROLO DELL'EMILIA

RD.IT_0062_011

FORMATO A0 - Scala 1:5000



MAPPATURA ACUSTICA DEL RUMORE STRADALE - Lnight
CODICE IDENTIFICATIVO: RD_IT_0062_011 DENOMINAZIONE: SP 45 SALICETO TAV. 1/1

