

INQUADRAMENTO TERRITORIALE – AREA DI CALCOLO

D. Lgs. 19/08/2005, n. 194 "Attuazione della direttiva 2002/49/CE relativa alla determinazione e alla gestione del rumore ambientale"

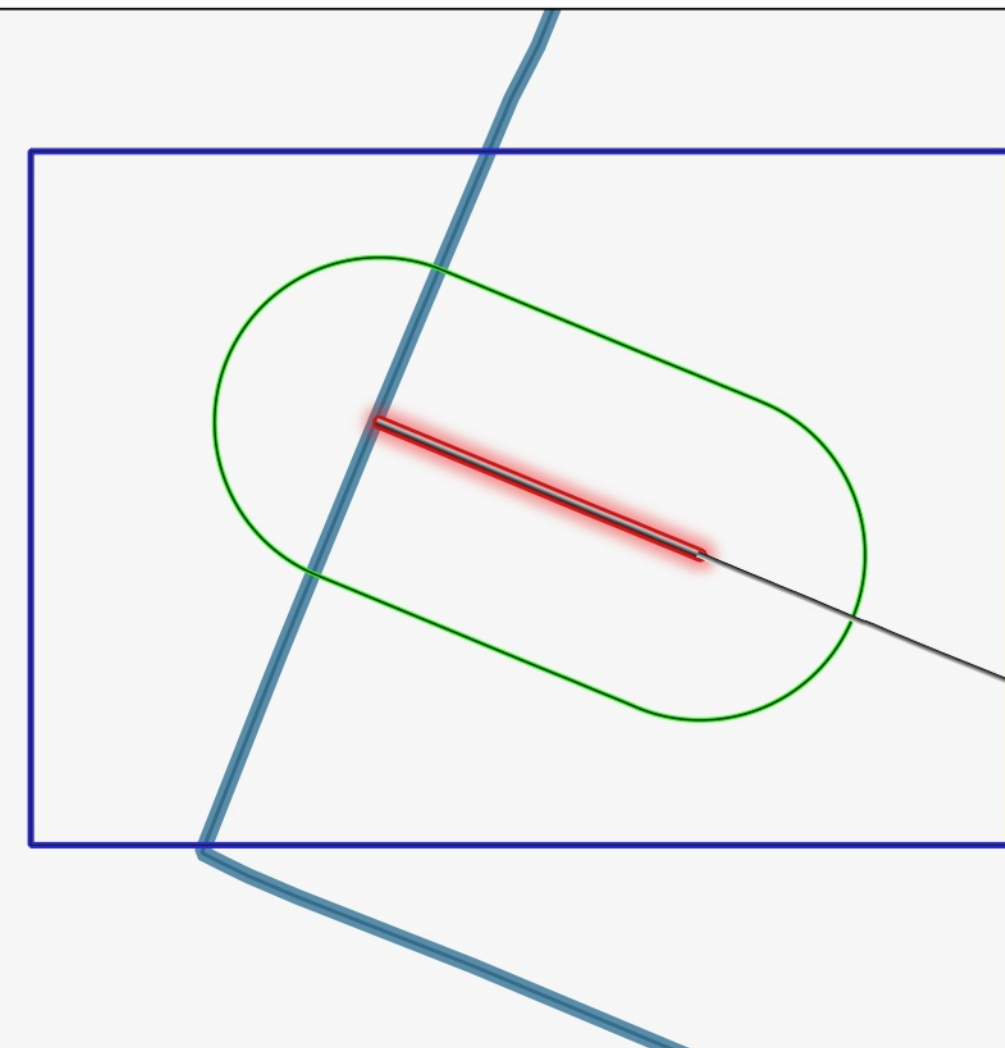
MAPPATURA ACUSTICA IV CICLO DI AGGIORNAMENTO (2022)

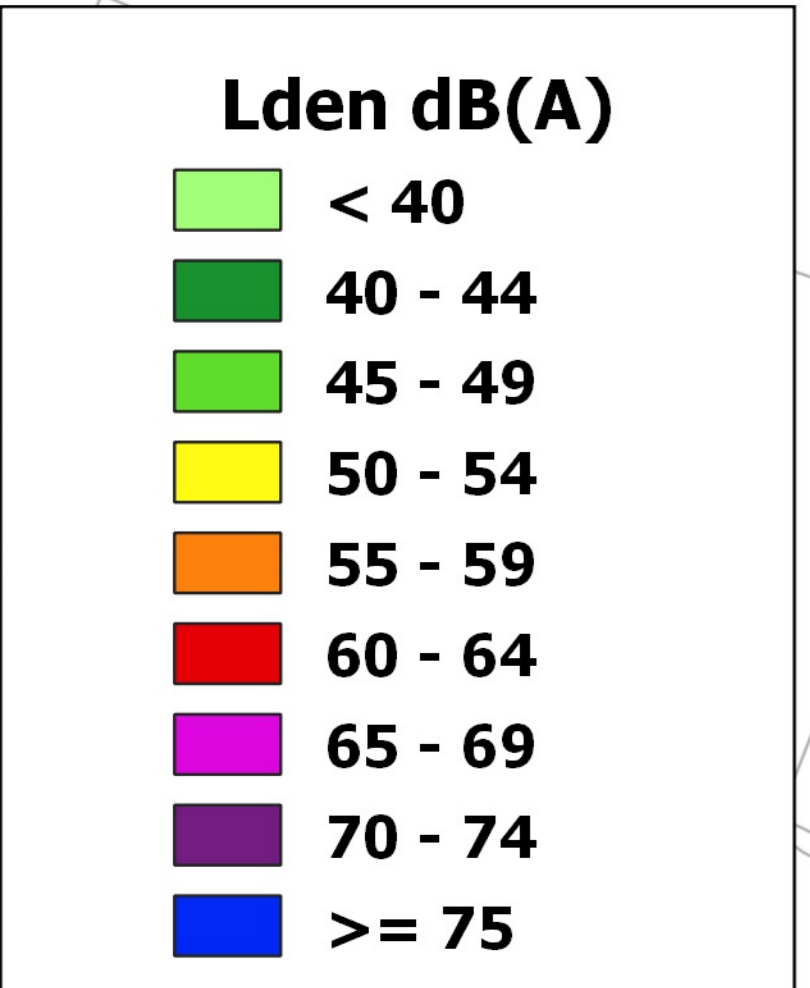
CITTÀ METROPOLITANA DI BOLOGNA (CA_IT_RD_0062)

(Rete Stradale Provinciale assi stradali principali con flusso veicolare superiore ai 3 milioni di veicoli/anno)

MAPPATURA ACUSTICA DEL RUMORE STRADALE - Lden
RD_IT_0062_NoiseContours_majorRoadsIncludingAgglomeration_Lden_034_2022

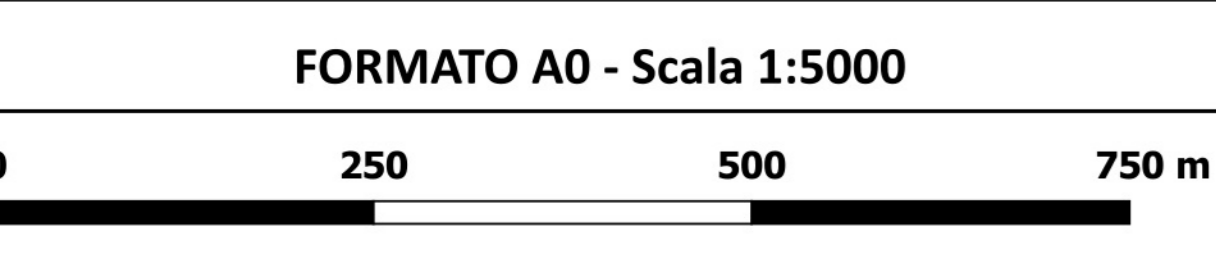
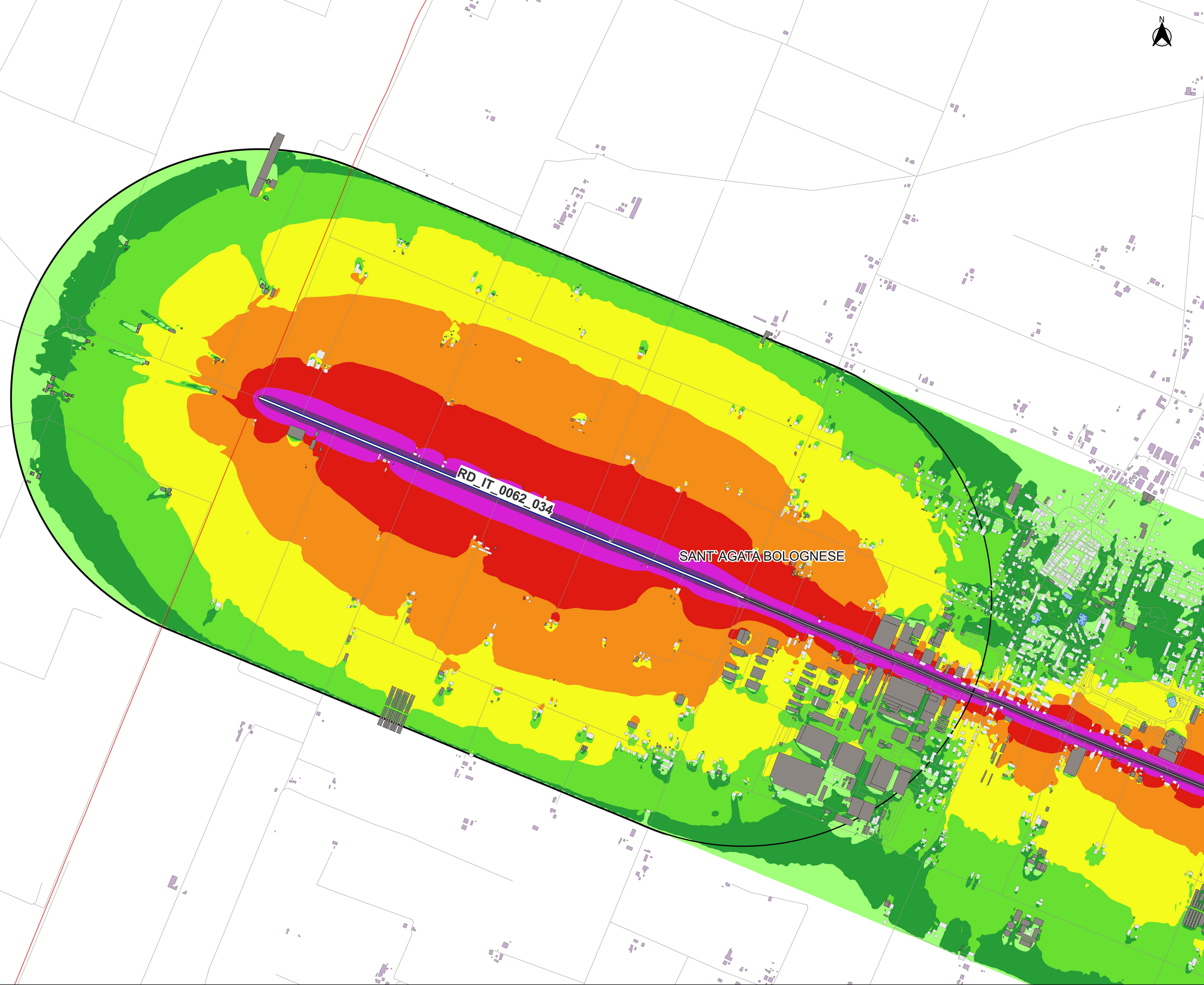
CODICE IDENTIFICATIVO: RD_IT_0062_034
DENOMINAZIONE: SP 255 DI SAN MATTEO DECIMA





- LEGENDA:**
- EDIFICATO**
- EDIFICI RESIDENZIALI
 - EDIFICI SANITARI
 - EDIFICI SCOLASTICI
 - EDIFICI ALTRO
-
- STRADA PRINCIPALE
OGGETTO DI MAPPATURA
- ALTRA STRADA
PRINCIPALE
- GRAFO STRADALE
- CONFINE COMUNALE
- AREA DI CALCOLO

Altezza della griglia sul p.c.: 4 m
Griglia di calcolo: 10 m x 10 m



MAPPATURA ACUSTICA DEL RUMORE STRADALE - Lden
 CODICE IDENTIFICATIVO: RD_IT_0062_034 DENOMINAZIONE: SP 255 DI SAN MATTEO DECIMA TAV. 1/1