

INQUADRAMENTO TERRITORIALE – AREA DI CALCOLO

D. Lgs. 19/08/2005, n. 194 "Attuazione della direttiva 2002/49/CE relativa alla determinazione e alla gestione del rumore ambientale"

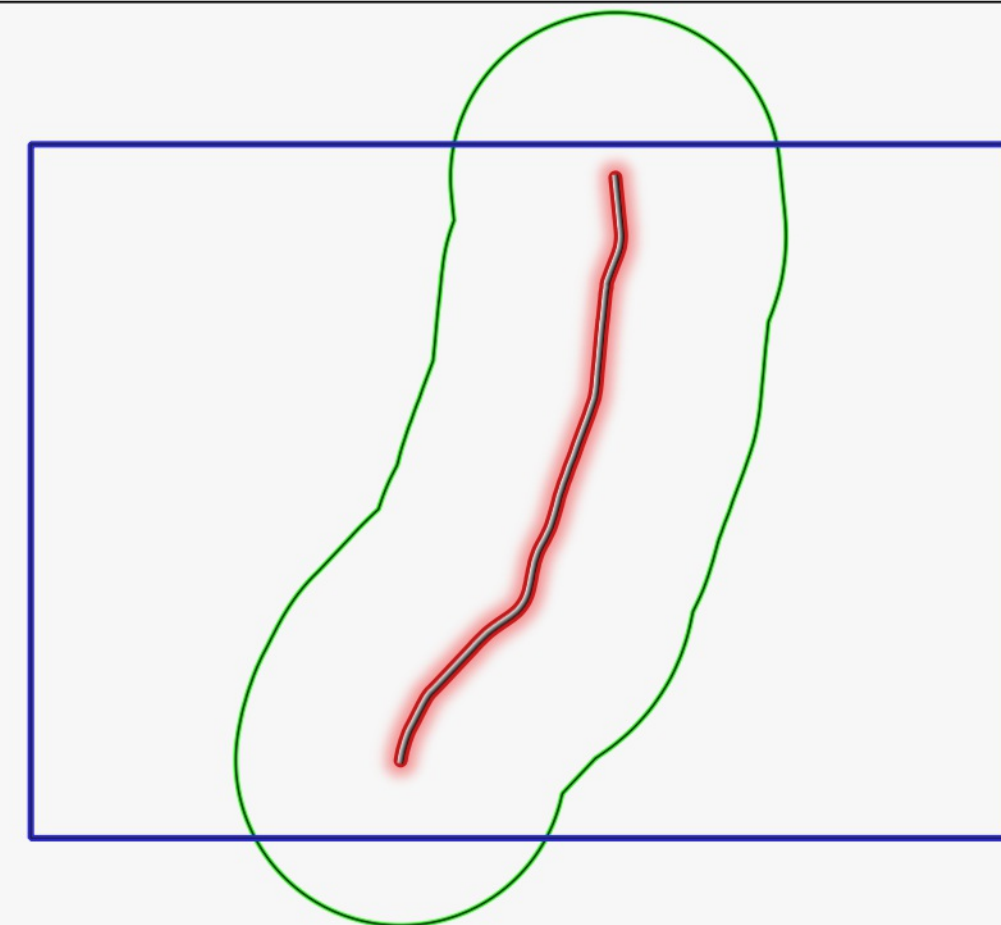
MAPPATURA ACUSTICA IV CICLO DI AGGIORNAMENTO (2022)

**CITTÀ METROPOLITANA DI BOLOGNA (CA\_IT\_RD\_0062)**

(Rete Stradale Provinciale assi stradali principali con flusso veicolare superiore ai 3 milioni di veicoli/anno)

MAPPATURA ACUSTICA DEL RUMORE STRADALE - Lden  
RD\_IT\_0062\_NoiseContours\_majorRoadsIncludingAgglomeration\_Lden\_006\_2022

CODICE IDENTIFICATIVO: RD\_IT\_0062\_006  
DENOMINAZIONE: SP 19 SAN CARLO





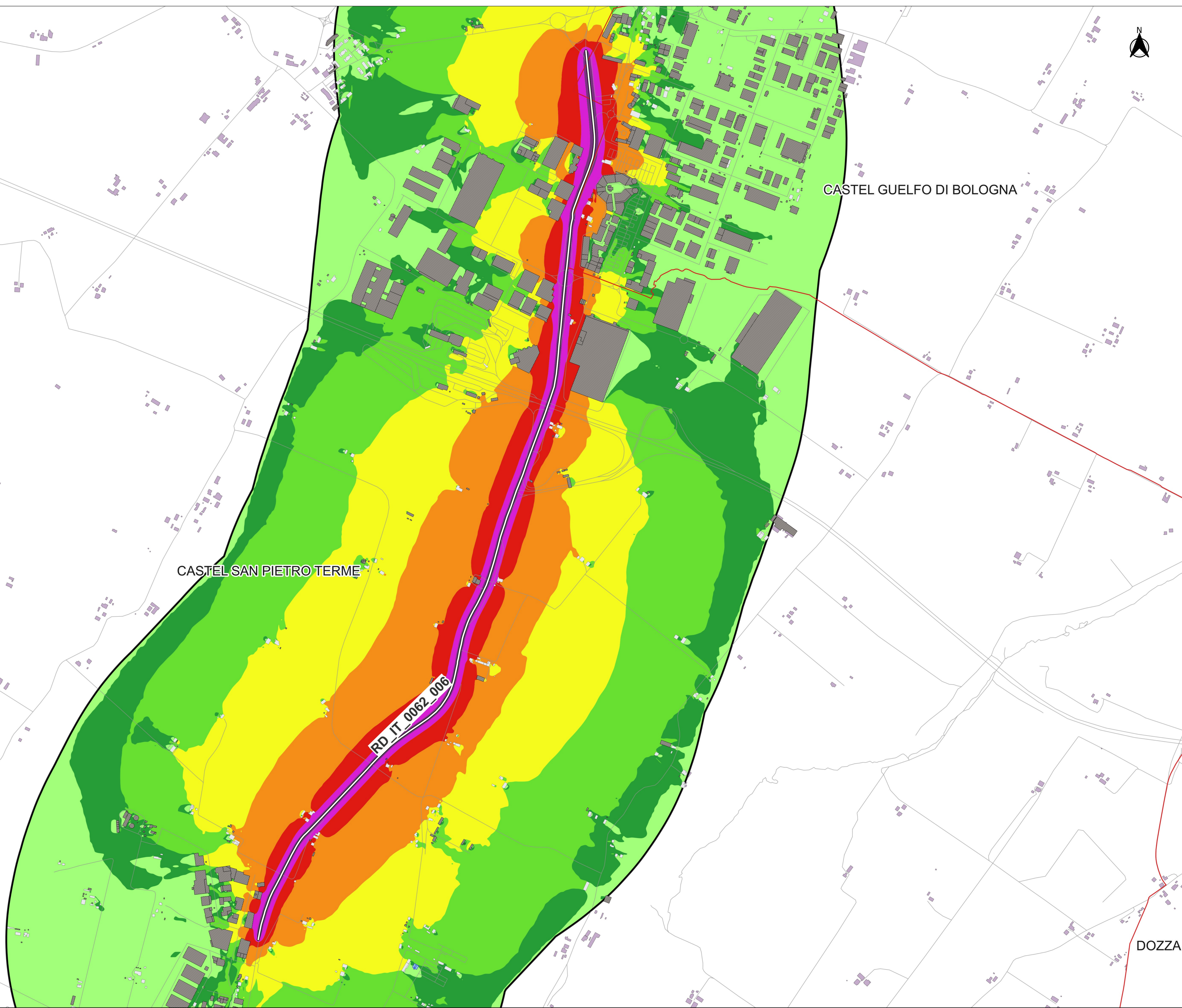
**Lden dB(A)**

- < 40
- 40 - 44
- 45 - 49
- 50 - 54
- 55 - 59
- 60 - 64
- 65 - 69
- 70 - 74
- >= 75

**LEGENDA:**

- EDIFICATO**
- EDIFICI RESIDENZIALI
  - EDIFICI SANITARI
  - EDIFICI SCOLASTICI
  - EDIFICI ALTRO
- 
- STRADA PRINCIPALE
  - OGGETTO DI MAPPATURA
  - ALTRA STRADA PRINCIPALE
  - GRAFO STRADALE
  - CONFINE COMUNALE
  - AREA DI CALCOLO

Altezza della griglia sul p.c.: 4 m  
Griglia di calcolo: 10 m x 10 m



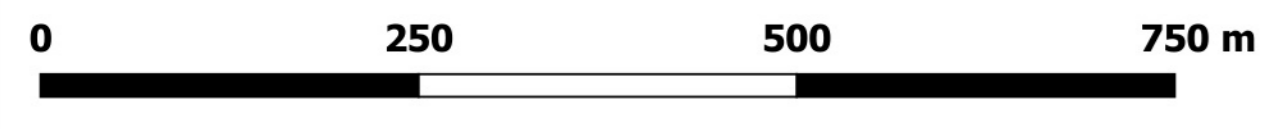
CASTEL GUELFO DI BOLOGNA

CASTEL SAN PIETRO TERME

RD IT 0062 006

DOZZA

FORMATO A0 - Scala 1:5000



**MAPPATURA ACUSTICA DEL RUMORE STRADALE - Lden**

**CODICE IDENTIFICATIVO: RD\_IT\_0062\_006 DENOMINAZIONE: SP 19 SAN CARLO TAV. 1/1**

