




Comune di Bologna



Sostenibilità
è Bologna



Potenziamento del sistema tangenziale di Bologna - Interventi di completamento della rete viaria di adduzione

“Lungosavena” lotto 3

“Intermedia di Pianura”

Aree interessate dall'apposizione del vincolo espropriativo

Assessore Urbanistica e Ambiente

Valentina Orioli

Segretario Generale

Roberto Finardi

Direttore Settore Piani e Progetti Urbanistici

Francesco Evangelisti

testo approvato

Delibera di Consiglio n.xxx del xx/xx/2017

Assessore Urbanistica e Ambiente

Valentina Orioli

Tecnico progettista

Francesco Evangelisti

Progettazione a cura del Settore Piani e Progetti Urbanistici, unità Gestione Urbanistica

Claudio Bolzon, Maria Grazia Fini, Rosalba Iannantuoni, Claudia Nicodemo

Contributi settoriali*Settore Ambiente ed Energia*

Roberto Diolaiti (direttore), Luca Bianconi, Chiara Caranti, Lara Dal Pozzo, Donatella Di Pietro, Giovanni Fini, Costanza Giardino, Stefania Gualandi, Serena Persi Paoli, Claudio Savoia, Nelvis Sovilla, Paola Vita.

Settore Mobilità Sostenibile e Infrastrutture

Cleto Carlini (direttore), Daniele Bertocchi

Settore Agenda Digitale e Tecnologie Informatiche – UI Sistemi Informativi Territoriali

Paola Africani, Massimo Poggiali

Area Benessere di Comunità – UI Salute e Tutela Ambientale

Maxia Cazzola, Marco Farina

Le opere stradali verranno realizzate su aree che l'attuatore non ha nella disponibilità, è pertanto necessario prevedere l'esproprio delle proprietà dei soggetti individuati dal piano particellare e dal relativo elenco ditte in relazione alle quali verranno espletate le procedure di cui alla Lr 37/2002 in virtù della delega conferita all'autorità espropriante.

Di seguito sono pertanto individuate le aree interessate dal vincolo preordinato all'esproprio per la realizzazione degli interventi.

Si allegano:

- piano particellare d'esproprio (elenco ditte);
- planimetria su base catastale.

Elenco Ditte

N. ORDINE : 1
Commessa : 111444
Autostrada :
Tratto : **Lotto**
Comune : **[H1AA] BOLOGNA (BO)**
DITTA CATASTALE : COMUNE DI BOLOGNA con sede in BOLOGNA C.F. 01232710374 (proprieta' 1000/1000) -
PROPRIETA' REALE : COMUNE DI BOLOGNA con sede in BOLOGNA C.F. 01232710374 (proprieta' 1000/1000) -
REFERENTE :
OSSERVAZIONI :

Terreni Agricoli

N.Piano	Foglio	Mappale	Qualità catastale	Classe	Red. Dom.	Red. Agr.	Sup. cat.	Sup. occ.	Titolo Occ.
1	176	102	SEM IRR ARB	1	119,73	58,61	8106	894	Deviazione Strada
1	176	201	SEMIN ARBOR	2	50,30	25,82	4348	35	Deviazione Strada
1	176	202	SEMIN ARBOR	2	9,60	4,93	830	269	Deviazione Strada
1	176	208	SEM IRR ARB	1	1,46	0,72	99	99	Deviazione Strada
1	176	386	SEM IRR ARB	1	437,33	214,08	29608	15446	Deviazione Strada
1	176	393	SEM IRR ARB	1	25,60	12,53	1733	40	Deviazione Strada
1	176	40	PRATO	U	2,59	1,85	1022	262	Deviazione Strada
1	176	47	ENTE URBANO		0,00	0,00	380	35	Deviazione Strada
1	221	332	SEMIN IRRIG	1	16,71	8,18	1131	351	Deviazione Strada
1	221	84	SEMIN IRRIG	1	120,78	59,12	8177	1519	Deviazione Strada
1	176	102	SEM IRR ARB	1	119,73	58,61	8106	199	Occupazione Temporanea
1	176	201	SEMIN ARBOR	2	50,30	25,82	4348	131	Occupazione Temporanea
1	176	202	SEMIN ARBOR	2	9,60	4,93	830	120	Occupazione Temporanea
1	176	261	SEMIN ARBOR	2	104,40	53,60	9024	42	Occupazione Temporanea
1	176	385	SEM IRR ARB	1	14,18	6,94	960	960	Occupazione Temporanea
1	176	386	SEM IRR ARB	1	437,33	214,08	29608	6212	Occupazione Temporanea
1	176	393	SEM IRR ARB	1	25,60	12,53	1733	59	Occupazione Temporanea
1	176	40	PRATO	U	2,59	1,85	1022	86	Occupazione Temporanea

1	221	332	SEMIN IRRIG	1	16,71	8,18	1131	53	Occupazione Temporanea
1	221	84	SEMIN IRRIG	1	120,78	59,12	8177	317	Occupazione Temporanea
								27129	

Subalterni

Foglio	Mappale	Sub.	Categ.	Classe	Consist.	Rendita €	Proprietario
176	47	1	A/4 - ABITAZIONE DI TIPO POPOLARE	4	7	650,74	COMUNE DI BOLOGNA con sede in BOLOGNA
176	47	2	A/4 - ABITAZIONE DI TIPO POPOLARE	4	7	650,74	COMUNE DI BOLOGNA con sede in BOLOGNA

Totale Superficie occupata

mq

27129

Elenco Ditte

N. ORDINE : 2
Commessa : 111444
Autostrada :
Tratto : **Lotto**
Comune : **[H1AA] BOLOGNA (BO)**
DITTA CATASTALE : MALDINI Virginia nata a BOLOGNA il 23/01/1928 C.F. MLDVGN28A63A944Q (proprietà' 1000/1000) -
PROPRIETA' REALE : MALDINI Virginia nata a BOLOGNA il 23/01/1928 C.F. MLDVGN28A63A944Q (proprietà' 1000/1000) -
REFERENTE :
OSSERVAZIONI :

Terreni Agricoli

N.Piano	Foglio	Mappale	Qualità catastale	Classe	Red. Dom.	Red. Agr.	Sup. cat.	Sup. occ.	Titolo Occ.
2	221	487	SEMIN IRRIG	1	198,67	97,25	13450	2838	Deviazione Strada
2	221	491	SEM IRR ARB	1	235,96	115,51	15975	2729	Deviazione Strada
2	223	172	SEM IRR ARB	1	520,60	249,60	34521	193	Deviazione Strada
2	221	487	SEMIN IRRIG	1	198,67	97,25	13450	291	Occupazione Temporanea
2	221	491	SEM IRR ARB	1	235,96	115,51	15975	137	Occupazione Temporanea
2	223	172	SEM IRR ARB	1	520,60	249,60	34521	308	Occupazione Temporanea
								6496	

Totale Superficie occupata

mq

6496

Elenco Ditte

N. ORDINE : 3
Commessa : 111444
Autostrada :
Tratto : **Lotto**
Comune : **[H1AA] BOLOGNA (BO)**
DITTA CATASTALE : BONACINI Emma nata a MODENA il 25/10/1934 C.F. BNCMME34R65F257S (proprietà' 1000/1000) -
PROPRIETA' REALE : BONACINI Emma nata a MODENA il 25/10/1934 C.F. BNCMME34R65F257S (proprietà' 1000/1000) -
REFERENTE :
OSSERVAZIONI :

Terreni Agricoli

N.Piano	Foglio	Mappale	Qualità catastale	Classe	Red. Dom.	Red. Agr.	Sup. cat.	Sup. occ.	Titolo Occ.
3	221	345	SEMIN IRRIG	1	11,88	5,81	804	1	Deviazione Strada
3	221	345	SEMIN IRRIG	1	11,88	5,81	804	15	Occupazione Temporanea
								16	

Totale Superficie occupata

mq

16

Elenco Ditte

- N. ORDINE** : 4
- Commessa** : 111444
- Autostrada** :
Tratto : **Lotto**
Comune : **[H1AA] BOLOGNA (BO)**
- DITTA CATASTALE** : GASPERINI Giovanna nata a BOLOGNA il 26/11/1937 C.F. GSPGNN37S66A944A (proprietà' 18/72) - GASPERINI Paride nato a BOLOGNA il 15/07/1936 C.F. GSPPRD36L15A944X (proprietà' 18/72) - GIOVANNINI Clementina;VED ZUCCHINI nata a GRANAROLO DELL'EMILIA il 19/12/1970 C.F. . (usufrutto 1/5) - GIULIANI GIULIANA nata a ANCONA il 15/02/1932 C.F. GLNGLN32B55A271E residente in ANCONA Via Monte Carpegna, 1 (proprietà' 24/192) - GIULIANI Stefano nato a BOLOGNA il 18/03/1970 C.F. GLNSFN70C18A944K (proprietà' 12/192) - GROSSI Lucia nata a BOLOGNA il 17/11/1933 C.F. GRSLCU33S57A944C (proprietà' 9/72) - GROSSI Nadia nata a BOLOGNA il 29/03/1966 C.F. GRSNDA66C69A944V (proprietà' 8/192) - GROSSI Serafino nato a BUDRIO il 04/04/1930 C.F. GRSSFN30D04B249M (proprietà' 16/192) - PIAZZI Carla nata a BOLOGNA il 27/05/1943 C.F. PZZCRL43E67A944U (proprietà' 12/192) - STEGANI Angelo nato a BOLOGNA il 13/10/1884 C.F. . (proprietà' 24/192) - STEGANI Giorgina nata a BOLOGNA il 12/08/1910 C.F. . (proprietà' 6/192) - STEGANI Giorgio nato a BOLOGNA il 16/07/1914 C.F. STGGRG14L16A944U (proprietà' 6/192) - STEGANI Irma nata a BOLOGNA il 18/10/1911 C.F. STGRMI11R58A944A (proprietà' 6/192) - TUGNETTI Vanda nata a ANZOLA DELL'EMILIA il 22/04/1938 C.F. TGNVND38D62A324F (proprietà' 8/192) - ZUCCHINI Ada nata a BOLOGNA il 11/11/1899 C.F. ZCCDAA99S51A944L (comproprietario per 32/192) - ZUCCHINI Camillo nato a BOLOGNA il 27/03/1914 C.F. ZCCCLL14C27A944F (proprietà' 32/192) - ZUCCHINI Eva nata a BOLOGNA il 06/04/1909 C.F. . (comproprietario per 32/192) - ZUCCHINI Tobia nato a BOLOGNA il 14/08/1884 C.F. . (proprietà' 32/192) - MONTRESOR Paola;FU GIOVAN BATTISTA C.F. . (proprietà' 3/192) -
- PROPRIETA' REALE** : GASPERINI Giovanna nata a BOLOGNA il 26/11/1937 C.F. GSPGNN37S66A944A (proprietà' 18/72) - GASPERINI Paride nato a BOLOGNA il 15/07/1936 C.F. GSPPRD36L15A944X (proprietà' 18/72) - GIOVANNINI Clementina;VED ZUCCHINI nata a GRANAROLO DELL'EMILIA il 19/12/1970 C.F. . (usufrutto 1/5) - GIULIANI GIULIANA nata a ANCONA il 15/02/1932 C.F. GLNGLN32B55A271E residente in ANCONA Via Monte Carpegna, 1 (proprietà' 24/192) - GIULIANI Stefano nato a BOLOGNA il 18/03/1970 C.F. GLNSFN70C18A944K (proprietà' 12/192) - GROSSI Lucia nata a BOLOGNA il 17/11/1933 C.F. GRSLCU33S57A944C (proprietà' 9/72) - GROSSI Nadia nata a BOLOGNA il 29/03/1966 C.F. GRSNDA66C69A944V (proprietà' 8/192) - GROSSI Serafino nato a BUDRIO il 04/04/1930 C.F. GRSSFN30D04B249M (proprietà' 16/192) - PIAZZI Carla nata a BOLOGNA il 27/05/1943 C.F. PZZCRL43E67A944U (proprietà' 12/192) - STEGANI Angelo nato a BOLOGNA il 13/10/1884 C.F. . (proprietà' 24/192) - STEGANI Giorgina nata a BOLOGNA il 12/08/1910 C.F. . (proprietà' 6/192) - STEGANI Giorgio nato a BOLOGNA il 16/07/1914 C.F. STGGRG14L16A944U (proprietà' 6/192) - STEGANI Irma nata a BOLOGNA il 18/10/1911 C.F. STGRMI11R58A944A (proprietà' 6/192) - TUGNETTI Vanda nata a ANZOLA DELL'EMILIA il 22/04/1938 C.F. TGNVND38D62A324F (proprietà' 8/192) - ZUCCHINI Ada nata a BOLOGNA il 11/11/1899 C.F. ZCCDAA99S51A944L (comproprietario per 32/192) - ZUCCHINI Camillo nato a BOLOGNA il 27/03/1914 C.F. ZCCCLL14C27A944F (proprietà' 32/192)

- ZUCCHINI Eva nata a BOLOGNA il 06/04/1909 C.F. . (comproprietario per 32/192) - ZUCCHINI Tobia nato a BOLOGNA il 14/08/1884 C.F. . (proprietà 32/192) - MONTRESOR Paola;FU GIOVAN BATTISTA C.F. . (proprietà 3/192) -

REFERENTE :

OSSERVAZIONI :

Terreni Agricoli

N.Piano	Foglio	Mappale	Qualità catastale	Classe	Red. Dom.	Red. Agr.	Sup. cat.	Sup. occ.	Titolo Occ.
4	221	51	INCOLT PROD	U	1,68	0,50	3258	213	Deviazione Strada
4	221	51	INCOLT PROD	U	1,68	0,50	3258	32	Occupazione Temporanea
								245	

Totale Superficie occupata

mq

245

Elenco Ditte

N. ORDINE : 5
Commessa : 111444
Autostrada :
Tratto : **Lotto**
Comune : **[H1AA] BOLOGNA (BO)**
DITTA CATASTALE : BONAZZI Paolo nato a BOLOGNA il 15/07/1943 C.F. BNZPLA43L15A944P (proprietà' 1/2) - GIULIANI GIULIANA nata a ANCONA il 15/02/1932 C.F. GLNGLN32B55A271E residente in ANCONA Via Monte Carpegna, 1 (proprietà' 1/2) -
PROPRIETA' REALE : BONAZZI Paolo nato a BOLOGNA il 15/07/1943 C.F. BNZPLA43L15A944P (proprietà' 1/2) - GIULIANI GIULIANA nata a ANCONA il 15/02/1932 C.F. GLNGLN32B55A271E residente in ANCONA Via Monte Carpegna, 1 (proprietà' 1/2) -
REFERENTE :
OSSERVAZIONI :

Terreni Agricoli

N.Piano	Foglio	Mappale	Qualità catastale	Classe	Red. Dom.	Red. Agr.	Sup. cat.	Sup. occ.	Titolo Occ.
5	223	22	ENTE URBANO		0,00	0,00	853	3	Occupazione Temporanea
								3	

Subalterni

Foglio	Mappale	Sub.	Categ.	Classe	Consist.	Rendita €	Proprietario
223	22	1	A/7 - ABITAZIONE IN VILLINI	2	9	1.603,60	GIULIANI GIULIANA nata a ANCONA il 15/02/1932 BONAZZI Paolo nato a BOLOGNA il 15/07/1943
223	22	3				0,00	

Totale Superficie occupata mq **3**

Elenco Ditte

N. ORDINE : 6
Commessa : 111444
Autostrada :
Tratto : **Lotto**
Comune : **[H1AA] BOLOGNA (BO)**
DITTA CATASTALE : IMVELO SRL con sede in MILANO C.F. 06176080155 (proprieta' 1000/1000) -
PROPRIETA' REALE : IMVELO SRL con sede in MILANO C.F. 06176080155 (proprieta' 1000/1000) -
REFERENTE :
OSSERVAZIONI :

Terreni Agricoli

N.Piano	Foglio	Mappale	Qualità catastale	Classe	Red. Dom.	Red. Agr.	Sup. cat.	Sup. occ.	Titolo Occ.
6	223	15	SEMIN ARBOR	1	318,36	153,29	22831	8885	Deviazione Strada
6	223	15	SEMIN ARBOR	1	318,36	153,29	22831	992	Occupazione Temporanea
								9877	

Totale Superficie occupata

mq

9877

Elenco Ditte

N. ORDINE : 7
Commessa : 111444
Autostrada :
Tratto : **Lotto**
Comune : **[H1AA] BOLOGNA (BO)**
DITTA CATASTALE : GIULIANI Stefano nato a BOLOGNA il 18/03/1970 C.F. GLNSFN70C18A944K (proprietà' 1/2) - PIAZZI Carla nata a BOLOGNA il 27/05/1943 C.F. PZZCRL43E67A944U (proprietà' 1/2) -
PROPRIETA' REALE : GIULIANI Stefano nato a BOLOGNA il 18/03/1970 C.F. GLNSFN70C18A944K (proprietà' 1/2) - PIAZZI Carla nata a BOLOGNA il 27/05/1943 C.F. PZZCRL43E67A944U (proprietà' 1/2) -
REFERENTE :
OSSERVAZIONI :

Terreni Agricoli

N.Piano	Foglio	Mappale	Qualità catastale	Classe	Red. Dom.	Red. Agr.	Sup. cat.	Sup. occ.	Titolo Occ.
7	223	135	SEM IRR ARB	1	461,69	221,36	30615	1103	Deviazione Strada
7	223	135	SEM IRR ARB	1	461,69	221,36	30615	326	Occupazione Temporanea
								1429	

Totale Superficie occupata

mq

1429

Elenco Ditte

N. ORDINE : 8
Commessa : 111444
Autostrada :
Tratto : Lotto
Comune : [H1AA] BOLOGNA (BO)
DITTA CATASTALE : GIULIANI GIULIANA nata a ANCONA il 15/02/1932 C.F. GLNGLN32B55A271E residente in ANCONA Via Monte Carpegna, 1 (proprietà' 1000/1000) -
PROPRIETA' REALE : GIULIANI GIULIANA nata a ANCONA il 15/02/1932 C.F. GLNGLN32B55A271E residente in ANCONA Via Monte Carpegna, 1 (proprietà' 1000/1000) -
REFERENTE :
OSSERVAZIONI :

Terreni Agricoli

N.Piano	Foglio	Mappale	Qualità catastale	Classe	Red. Dom.	Red. Agr.	Sup. cat.	Sup. occ.	Titolo Occ.
8	223	14	SEMIN IRRIG	1	180,29	86,44	11955	875	Deviazione Strada
8	223	19	SEM IRR ARB	1	437,14	209,59	28987	1952	Deviazione Strada
8	223	14	SEMIN IRRIG	1	180,29	86,44	11955	258	Occupazione Temporanea
8	223	19	SEM IRR ARB	1	437,14	209,59	28987	950	Occupazione Temporanea
								4035	

Totale Superficie occupata

mq

4035

Elenco Ditte

N. ORDINE : 9
Commessa : 111444
Autostrada :
Tratto : Lotto
Comune : [H1AA] BOLOGNA (BO)
DITTA CATASTALE : COMPAGNIA SVILUPPI INDUSTRIALI ED IMMOBILIARI S.P.A. con sede in MILANO C.F. 02225831201 (proprietà' 75622/100000) - LES COPAINS HOLDING S.P.A. con sede in BOLOGNA C.F. 03537290102 (proprietà' 24378/100000) -
PROPRIETA' REALE : COMPAGNIA SVILUPPI INDUSTRIALI ED IMMOBILIARI S.P.A. con sede in MILANO C.F. 02225831201 (proprietà' 75622/100000) - LES COPAINS HOLDING S.P.A. con sede in BOLOGNA C.F. 03537290102 (proprietà' 24378/100000) -
REFERENTE :
OSSERVAZIONI :

Terreni Agricoli

N.Piano	Foglio	Mappale	Qualità catastale	Classe	Red. Dom.	Red. Agr.	Sup. cat.	Sup. occ.	Titolo Occ.
9	223	196	SEM IRR ARB	1	42,78	20,51	2837	179	Deviazione Strada
9	223	196	SEM IRR ARB	1	42,78	20,51	2837	145	Occupazione Temporanea
								324	

Totale Superficie occupata

mq

324

Elenco Ditte

N. ORDINE : 10
Commessa : 111444
Autostrada :
Tratto : **Lotto**
Comune : **[H1AA] BOLOGNA (BO)**
DITTA CATASTALE : SPA POLIGRAFICI EDITORIALE CON SEDE IN BOLOGNA C.F. . (proprietà' 1000/1000) -
PROPRIETA' REALE : SPA POLIGRAFICI EDITORIALE CON SEDE IN BOLOGNA C.F. . (proprietà' 1000/1000) -
REFERENTE :
OSSERVAZIONI :

Terreni Agricoli

N.Piano	Foglio	Mappale	Qualità catastale	Classe	Red. Dom.	Red. Agr.	Sup. cat.	Sup. occ.	Titolo Occ.
10	223	4	SEM IRR ARB	1	304,82	146,15	20213	1210	Deviazione Strada
10	223	4	SEM IRR ARB	1	304,82	146,15	20213	470	Occupazione Temporanea
								1680	

Totale Superficie occupata

mq

1680

Elenco Ditte

N. ORDINE : 11
Commessa : 111444
Autostrada :
Tratto : **Lotto**
Comune : **[H1AA] BOLOGNA (BO)**
DITTA CATASTALE : COMPAGNIA IMMOBILIARE BOLOGNESE S.R.L. con sede in BOLOGNA C.F. 02186061202 (proprietà' 1/1) -
PROPRIETA' REALE : COMPAGNIA IMMOBILIARE BOLOGNESE S.R.L. con sede in BOLOGNA C.F. 02186061202 (proprietà' 1/1) -
REFERENTE :
OSSERVAZIONI :

Terreni Agricoli

N.Piano	Foglio	Mappale	Qualità catastale	Classe	Red. Dom.	Red. Agr.	Sup. cat.	Sup. occ.	Titolo Occ.
11	223	125	AREA RURALE		0,00	0,00	27	1	Deviazione Strada
11	223	13	SEM IRR ARB	1	53,51	25,65	3548	3322	Deviazione Strada
11	223	5	SEMINATIVO	3	64,12	40,30	7094	5349	Deviazione Strada
11	223	124	AREA RURALE		0,00	0,00	20	18	Occupazione Temporanea
11	223	125	AREA RURALE		0,00	0,00	27	30	Occupazione Temporanea
11	223	13	SEM IRR ARB	1	53,51	25,65	3548	75	Occupazione Temporanea
11	223	131	SEMINATIVO	3	10,50	5,10	756	34	Occupazione Temporanea
11	223	5	SEMINATIVO	3	64,12	40,30	7094	1643	Occupazione Temporanea
								10472	

Totale Superficie occupata

mq

10472

Elenco Ditte

N. ORDINE : 12
Commessa : 111444
Autostrada :
Tratto : Lotto
Comune : [H1AA] BOLOGNA (BO)
DITTA CATASTALE : MONRIF SPA con sede in BOLOGNA C.F. 03302810159 (proprietà' 1/1) -
PROPRIETA' REALE : MONRIF SPA con sede in BOLOGNA C.F. 03302810159 (proprietà' 1/1) -
REFERENTE :
OSSERVAZIONI :

Terreni Agricoli

N.Piano	Foglio	Mappale	Qualità catastale	Classe	Red. Dom.	Red. Agr.	Sup. cat.	Sup. occ.	Titolo Occ.
12	223	71	ENTE URBANO		0,00	0,00	17830	26	Occupazione Temporanea
								26	

Subalterni

Foglio	Mappale	Sub.	Categ.	Classe	Consist.	Rendita €	Proprietario
223	71	3	C/7 - TETTOIE CHIUSE ED APERTE	1	161	457,32	MONRIF SPA con sede in BOLOGNA
223	71	5	F/1 - AREA URBANA		17669	0,00	MONRIF SPA con sede in BOLOGNA

Totale Superficie occupata

mq

26

Elenco Ditte

N. ORDINE : 13
Commessa : 111444
Autostrada :
Tratto : **Lotto**
Comune : **[H1AA] BOLOGNA (BO)**
DITTA CATASTALE : POLIGRAFICI EDITORIALE S P A con sede in BOLOGNA C.F. 00290560374 (proprietà' 1/1) -
PROPRIETA' REALE : POLIGRAFICI EDITORIALE S P A con sede in BOLOGNA C.F. 00290560374 (proprietà' 1/1) -
REFERENTE :
OSSERVAZIONI :

Terreni Agricoli

N.Piano	Foglio	Mappale	Qualità catastale	Classe	Red. Dom.	Red. Agr.	Sup. cat.	Sup. occ.	Titolo Occ.
13	176	67	ENTE URBANO		0,00	0,00	17898	1832	Occupazione Temporanea
								1832	

Subalterni

Foglio	Mappale	Sub.	Categ.	Classe	Consist.	Rendita €	Proprietario
176	67	23				0,00	
176	67	29	D/7 - FABBRICATI COSTRUITI O ADATTATI PER SPECIALIESIGENZE DI ATTIVITA' INDUSTRIALE E NONSUSCETTIBILI DI DESTINAZIONE DIVERSA SENZARADICALI TRASFORMAZIONI			1.275,00	POLIGRAFICI EDITORIALE S P A con sede in BOLOGNA
176	67	36	C/2 - MAGAZZINI E LOCALI DI DEPOSITO	2	52	252,44	POLIGRAFICI EDITORIALE S P A con sede in BOLOGNA
176	67	38	D/7 - FABBRICATI COSTRUITI O			140.556,00	POLIGRAFICI EDITORIALE S P A

			ADATTATI PER SPECIALIESIGENZE DI ATTIVITA' INDUSTRIALE E NONSUSCETTIBILI DI DESTINAZIONE DIVERSA SENZARADICALI TRASFORMAZIONI				con sede in BOLOGNA
--	--	--	---	--	--	--	---------------------

Totale Superficie occupata

mq

1832

Elenco Ditte

N. ORDINE : 14

Commessa : 111444

Autostrada :

Tratto : **Lotto**

Comune : **[H1AA] BOLOGNA (BO)**

DITTA CATASTALE : LANDUZZI Maria Gabriella nata a BUDRIO il 03/07/1961 C.F. LNDMGB61L43B249K (proprietà' 3/16) - LANDUZZI Paola nata a BOLOGNA il 18/08/1955 C.F. LNDPLA55M58A944H (proprietà' 3/16) - ROSSI Maria Luisa nata a SAN GIOVANNI IN PERSICETO il 05/10/1925 C.F. RSSMLS25R45G467P (proprietà' 4/16) - ROSSI Romano Paolo nato a SAN GIOVANNI IN PERSICETO il 22/05/1923 C.F. RSSRNP23E22G467W (proprietà' 6/16) -

PROPRIETA' REALE : LANDUZZI Maria Gabriella nata a BUDRIO il 03/07/1961 C.F. LNDMGB61L43B249K (proprietà' 3/16) - LANDUZZI Paola nata a BOLOGNA il 18/08/1955 C.F. LNDPLA55M58A944H (proprietà' 3/16) - ROSSI Maria Luisa nata a SAN GIOVANNI IN PERSICETO il 05/10/1925 C.F. RSSMLS25R45G467P (proprietà' 4/16) - ROSSI Romano Paolo nato a SAN GIOVANNI IN PERSICETO il 22/05/1923 C.F. RSSRNP23E22G467W (proprietà' 6/16) -

REFERENTE :

OSSERVAZIONI :

Terreni Agricoli

N.Piano	Foglio	Mappale	Qualità catastale	Classe	Red. Dom.	Red. Agr.	Sup. cat.	Sup. occ.	Titolo Occ.
14	176	56	ENTE URBANO		0,00	0,00	1286	2	Deviazione Strada
								2	

Subalterni

Foglio	Mappale	Sub.	Categ.	Classe	Consist.	Rendita €	Proprietario
176	56	10	C/2 - MAGAZZINI E LOCALI DI DEPOSITO	2	23	111,66	LANDUZZI Maria Gabriella nata a BUDRIO il 03/07/1961 LANDUZZI Paola nata a BOLOGNA il 18/08/1955 ROSSI Maria Luisa nata a SAN GIOVANNI IN PERSICETO il 05/10/1925 ROSSI Romano Paolo

							nato a SAN GIOVANNI IN PERSICETO il 22/05/1923
176	56	11	C/6 - STALLE, SCUDERIE, RIMESSE E AUTORIMESSE	2	19	78,50	LANDUZZI Maria Gabriella nata a BUDRIO il 03/07/1961 LANDUZZI Paola nata a BOLOGNA il 18/08/1955 ROSSI Maria Luisa nata a SAN GIOVANNI IN PERSICETO il 05/10/1925 ROSSI Romano Paolo nato a SAN GIOVANNI IN PERSICETO il 22/05/1923
176	56	3				0,00	
176	56	4	A/10 - UFFICI E STUDI PRIVATI	1	1,5	817,29	LANDUZZI Maria Gabriella nata a BUDRIO il 03/07/1961 LANDUZZI Paola nata a BOLOGNA il 18/08/1955 ROSSI Maria Luisa nata a SAN GIOVANNI IN PERSICETO il 05/10/1925 ROSSI Romano Paolo nato a SAN GIOVANNI IN PERSICETO il 22/05/1923
176	56	5	C/3 - LABORATORI PER ARTI E MESTIERI	2	55	275,53	LANDUZZI Maria Gabriella nata a BUDRIO il 03/07/1961 LANDUZZI Paola nata a BOLOGNA il 18/08/1955 ROSSI Maria Luisa nata a SAN GIOVANNI IN PERSICETO il 05/10/1925 ROSSI Romano Paolo nato a SAN GIOVANNI IN PERSICETO il 22/05/1923
176	56	6	C/6 - STALLE, SCUDERIE, RIMESSE E AUTORIMESSE	2	18	74,37	LANDUZZI Maria Gabriella nata a BUDRIO il 03/07/1961 LANDUZZI Paola nata a BOLOGNA il 18/08/1955 ROSSI Maria Luisa nata a SAN GIOVANNI IN PERSICETO il 05/10/1925 ROSSI Romano Paolo nato a SAN GIOVANNI IN PERSICETO il 22/05/1923
176	56	7	C/6 - STALLE, SCUDERIE, RIMESSE E AUTORIMESSE	2	77	318,14	LANDUZZI Maria Gabriella nata a BUDRIO il 03/07/1961 LANDUZZI Paola nata a BOLOGNA il 18/08/1955 ROSSI Maria Luisa nata a SAN GIOVANNI IN PERSICETO il

							05/10/1925 ROSSI Romano Paolo nato a SAN GIOVANNI IN PERSICETO il 22/05/1923
176	56	8	C/3 - LABORATORI PER ARTI E MESTIERI	1	73	312,92	LANDUZZI Maria Gabriella nata a BUDRIO il 03/07/1961 LANDUZZI Paola nata a BOLOGNA il 18/08/1955 ROSSI Maria Luisa nata a SAN GIOVANNI IN PERSICETO il 05/10/1925 ROSSI Romano Paolo nato a SAN GIOVANNI IN PERSICETO il 22/05/1923
176	56	9	C/2 - MAGAZZINI E LOCALI DI DEPOSITO	2	26	126,22	LANDUZZI Maria Gabriella nata a BUDRIO il 03/07/1961 LANDUZZI Paola nata a BOLOGNA il 18/08/1955 ROSSI Maria Luisa nata a SAN GIOVANNI IN PERSICETO il 05/10/1925 ROSSI Romano Paolo nato a SAN GIOVANNI IN PERSICETO il 22/05/1923

Totale Superficie occupata

mq

2

Elenco Ditte

N. ORDINE : 15
Commessa : 111444
Autostrada :
Tratto : **Lotto**
Comune : **[H1AA] BOLOGNA (BO)**
DITTA CATASTALE : FONDAZIONE GUALANDI A FAVORE DEI SORDI con sede in BOLOGNA C.F. 00385140371 (proprietà' 1/1) -
PROPRIETA' REALE : FONDAZIONE GUALANDI A FAVORE DEI SORDI con sede in BOLOGNA C.F. 00385140371 (proprietà' 1/1) -
REFERENTE :
OSSERVAZIONI :

Terreni Agricoli

N.Piano	Foglio	Mappale	Qualità catastale	Classe	Red. Dom.	Red. Agr.	Sup. cat.	Sup. occ.	Titolo Occ.
15	176	373	SEM IRR ARB	1	370,17	181,20	25061	922	Deviazione Strada
15	176	374	ENTE URBANO		0,00	0,00	872	47	Deviazione Strada
15	176	423	SEM IRR ARB	1	66,66	32,63	4513	2850	Deviazione Strada
15	176	373	SEM IRR ARB	1	370,17	181,20	25061	418	Occupazione Temporanea
15	176	374	ENTE URBANO		0,00	0,00	872	70	Occupazione Temporanea
15	176	423	SEM IRR ARB	1	66,66	32,63	4513	1400	Occupazione Temporanea
15	176	90	SEM IRR ARB	1	71,19	34,85	4820	440	Occupazione Temporanea
								6147	

Subalterni

Foglio	Mappale	Sub.	Categ.	Classe	Consist.	Rendita €	Proprietario
176	374	1				0,00	
176	374	2	A/3 - ABITAZIONE DI TIPO ECONOMICO	1	7	777,27	FONDAZIONE GUALANDI A FAVORE DEI SORDI con sede in BOLOGNA
176	374	3	C/2 - MAGAZZINI E LOCALI DI DEPOSITO	1	37	152,87	FONDAZIONE GUALANDI A FAVORE DEI SORDI con sede in

							BOLOGNA
--	--	--	--	--	--	--	---------

Totale Superficie occupata

mq

6147

Elenco Ditte

N. ORDINE : 16
Commessa : 111444
Autostrada :
Tratto : **Lotto**
Comune : **[H1AA] BOLOGNA (BO)**
DITTA CATASTALE : REGIONE EMILIA - ROMAGNA con sede in BOLOGNA C.F. 80062590379 residente in BOLOGNA Viale Moro Aldo 30 (proprietà' 1/1) -
PROPRIETA' REALE : REGIONE EMILIA - ROMAGNA con sede in BOLOGNA C.F. 80062590379 residente in BOLOGNA Viale Moro Aldo 30 (proprietà' 1/1) -
REFERENTE :
OSSERVAZIONI :

Terreni Agricoli

N.Piano	Foglio	Mappale	Qualità catastale	Classe	Red. Dom.	Red. Agr.	Sup. cat.	Sup. occ.	Titolo Occ.
16	176	43	FERROVIA SP		0,00	0,00	7010	340	Deviazione Strada
16	176	43	FERROVIA SP		0,00	0,00	7010	77	Occupazione Temporanea
								417	

Totale Superficie occupata

mq

417

Elenco Ditte

N. ORDINE : 17
Commessa : 111444
Autostrada :
Tratto : **Lotto**
Comune : **[H1AA] BOLOGNA (BO)**
DITTA CATASTALE : LE.MA BUILDING S.R.L. con sede in BOLOGNA C.F. 03541621201 (proprietà' 1/1) -
PROPRIETA' REALE : LE.MA BUILDING S.R.L. con sede in BOLOGNA C.F. 03541621201 (proprietà' 1/1) -
REFERENTE :
OSSERVAZIONI :

Terreni Agricoli

N.Piano	Foglio	Mappale	Qualità catastale	Classe	Red. Dom.	Red. Agr.	Sup. cat.	Sup. occ.	Titolo Occ.
17	176	389	ENTE URBANO		0,00	0,00	19839	64	Occupazione Temporanea
								64	

Subalterni

Foglio	Mappale	Sub.	Categ.	Classe	Consist.	Rendita €	Proprietario
176	389	1				0,00	
176	389	10	D/1 - OIFICI			104,00	LE.MA BUILDING S.R.L. con sede in BOLOGNA
176	389	11	D/7 - FABBRICATI COSTRUITI O ADATTATI PER SPECIALIESIGENZE DI ATTIVITA' INDUSTRIALE E NONSUSCETTIBILI DI DESTINAZIONE DIVERSA SENZARADICALI TRASFORMAZIONI			52.400,00	LE.MA BUILDING S.R.L. con sede in BOLOGNA
176	389	2				0,00	

176	389	3				0,00	
176	389	5	D/7 - FABBRICATI COSTRUITI O ADATTATI PER SPECIALIESIGENZE DI ATTIVITA' INDUSTRIALE E NONSUSCETTIBILI DI DESTINAZIONE DIVERSA SENZARADICALI TRASFORMAZIONI			39.760,00	LE.MA BUILDING S.R.L. con sede in BOLOGNA
176	389	6	A/3 - ABITAZIONE DI TIPO ECONOMICO	3	6,5	1.007,09	LE.MA BUILDING S.R.L. con sede in BOLOGNA
176	389	7	D/7 - FABBRICATI COSTRUITI O ADATTATI PER SPECIALIESIGENZE DI ATTIVITA' INDUSTRIALE E NONSUSCETTIBILI DI DESTINAZIONE DIVERSA SENZARADICALI TRASFORMAZIONI			18.062,00	LE.MA BUILDING S.R.L. con sede in BOLOGNA
176	389	8	D/1 - OIFICI			316,00	LE.MA BUILDING S.R.L. con sede in BOLOGNA
176	389	9	D/1 - OIFICI			236,00	LE.MA BUILDING S.R.L. con sede in BOLOGNA

Totale Superficie occupata

mq

64

Elenco Ditte

N. ORDINE : 18

Commessa : 111444

Autostrada :
Tratto : Lotto
Comune : [H1AA] BOLOGNA (BO)

DITTA CATASTALE : GIORGI Donatella nata a BOLOGNA il 14/11/1947 C.F. GRGDTL47S54A944V (proprietà 1/3) - PUTTI UNGARELLI Giuseppe nato a BOLOGNA il 07/11/1970 C.F. PTTGPP70S07A944K (proprietà 1/3) - PUTTI UNGARELLI Guido nato a BOLOGNA il 12/09/1972 C.F. PTTGDU72P12A944B (proprietà 1/3) -

PROPRIETA' REALE : GIORGI Donatella nata a BOLOGNA il 14/11/1947 C.F. GRGDTL47S54A944V (proprietà 1/3) - PUTTI UNGARELLI Giuseppe nato a BOLOGNA il 07/11/1970 C.F. PTTGPP70S07A944K (proprietà 1/3) - PUTTI UNGARELLI Guido nato a BOLOGNA il 12/09/1972 C.F. PTTGDU72P12A944B (proprietà 1/3) -

REFERENTE :

OSSERVAZIONI :

Terreni Agricoli

N.Piano	Foglio	Mappale	Qualità catastale	Classe	Red. Dom.	Red. Agr.	Sup. cat.	Sup. occ.	Titolo Occ.
18	176	13	ENTE URBANO		0,00	0,00	2046	4	Deviazione Strada
18	176	395	SEMINATIVO	1	632,28	312,15	46869	10806	Deviazione Strada
18	176	42	SEMINATIVO	1	400,48	192,82	28720	567	Deviazione Strada
18	176	13	ENTE URBANO		0,00	0,00	2046	78	Occupazione Temporanea
18	176	370	SEMIN ARBOR	2	2,13	1,09	184	93	Occupazione Temporanea
18	176	395	SEMINATIVO	1	632,28	312,15	46869	2078	Occupazione Temporanea
18	176	42	SEMINATIVO	1	400,48	192,82	28720	143	Occupazione Temporanea
								13769	

Subalterni

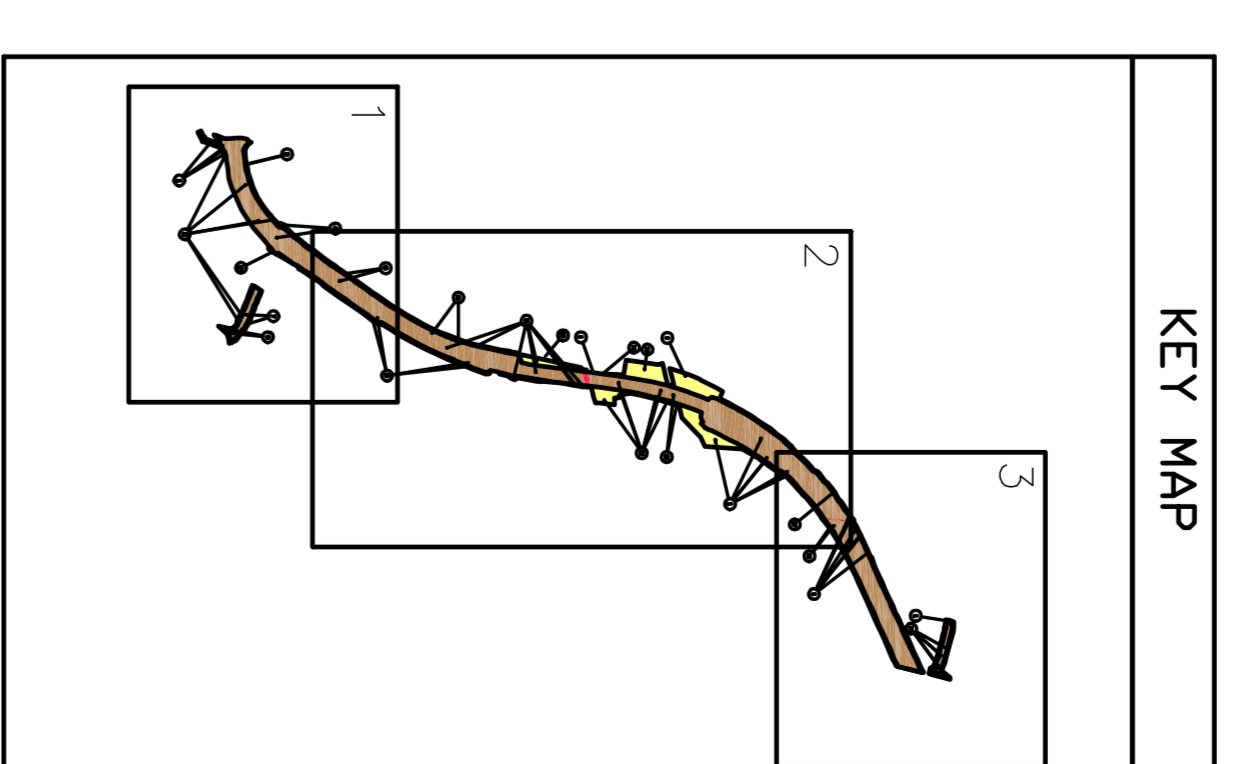
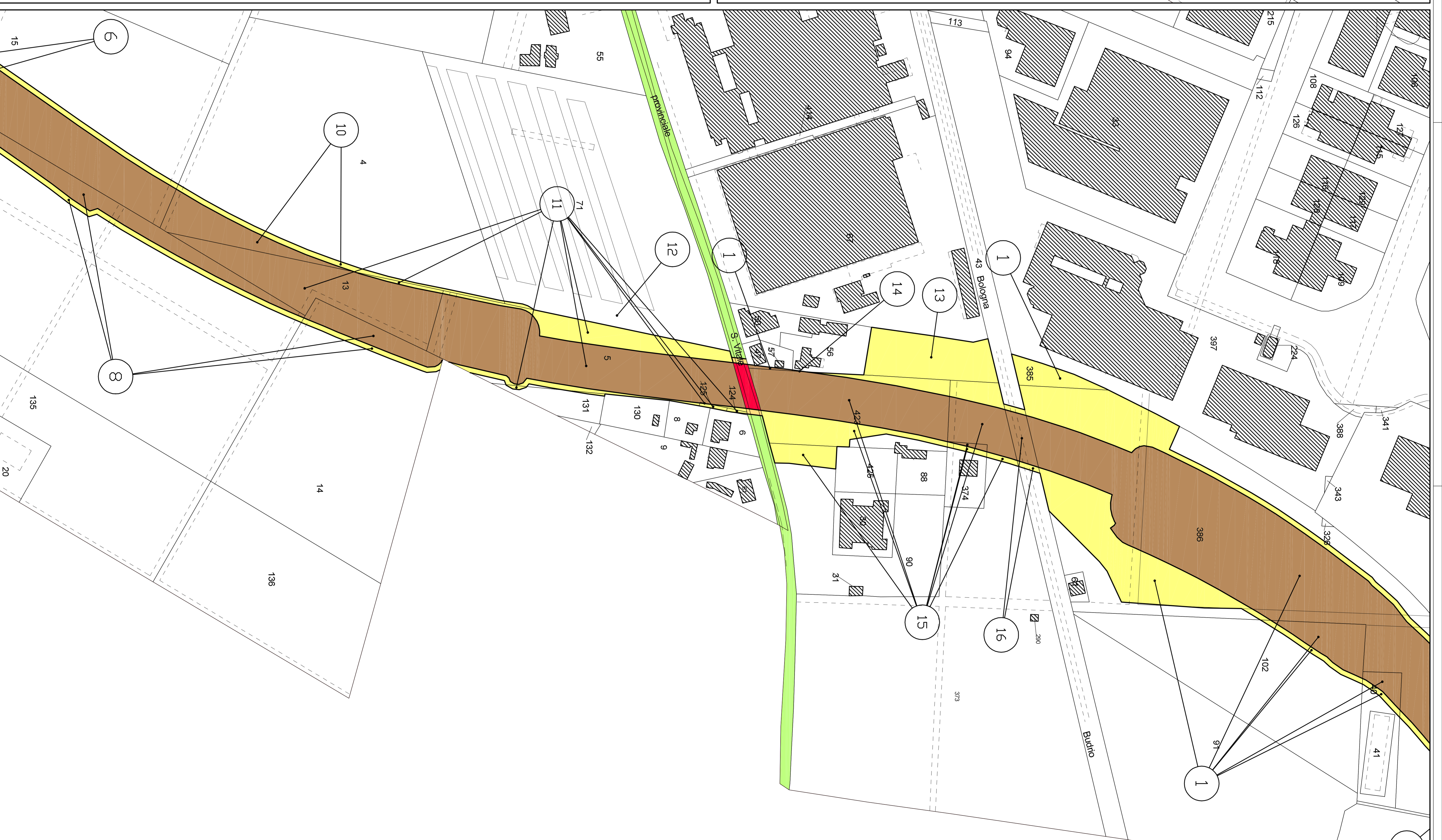
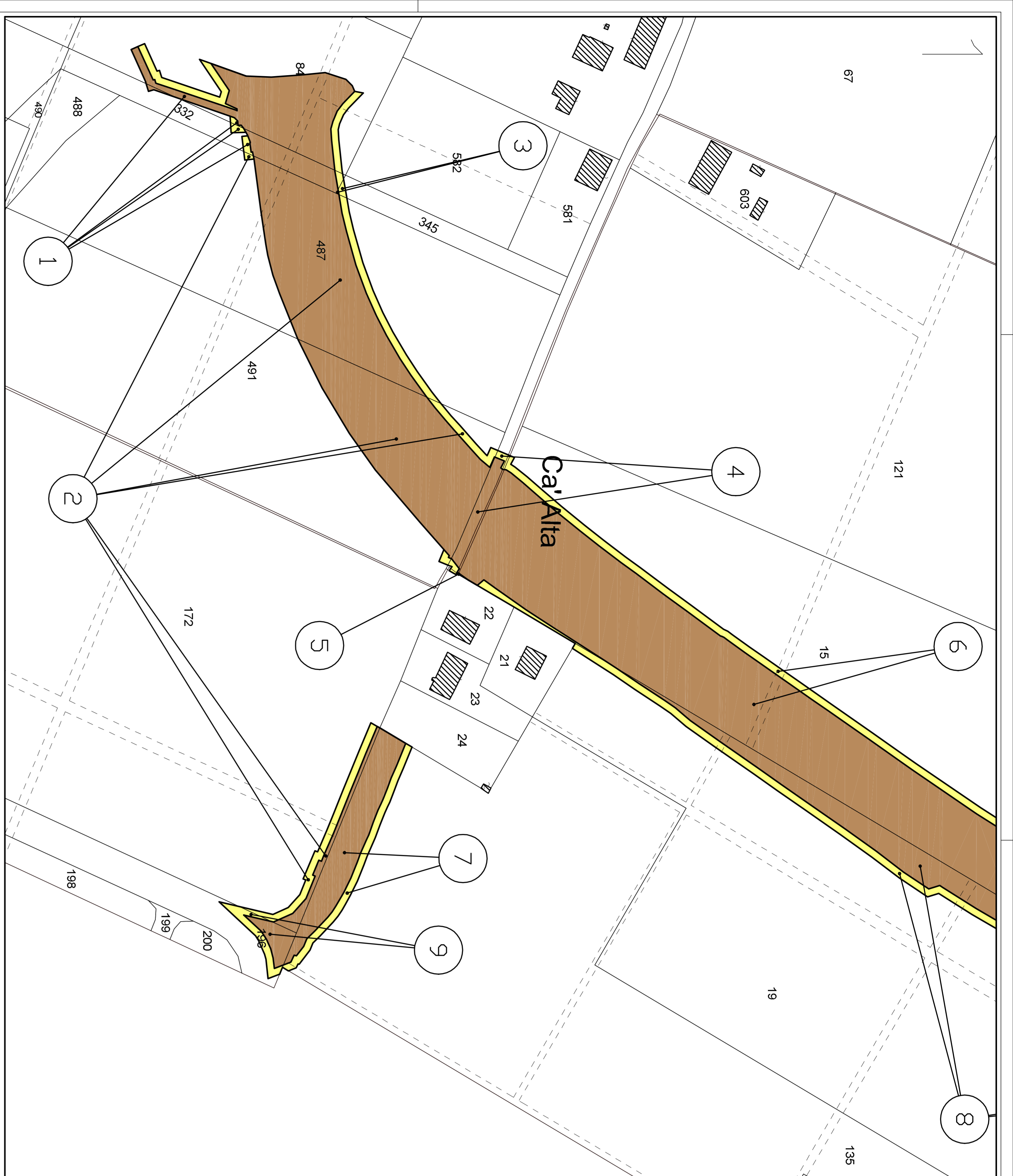
Foglio	Mappale	Sub.	Categ.	Classe	Consist.	Rendita €	Proprietario
176	13	-	A/7 - ABITAZIONE IN VILLINI	4	15	0,00	GIORGI Donatella nata a BOLOGNA il 14/11/1947 PUTTI UNGARELLI

							Giuseppe nato a BOLOGNA il 07/11/1970 PUTTI UNGARELLI Guido nato a BOLOGNA il 12/09/1972
--	--	--	--	--	--	--	--

Totale Superficie occupata

mq

13769



LEGENDA

	Deviazione fossa e/o deviazione strada
	Occupazione Temporanea
	Aree Demandaie soggette a Occupazione Permanente
	Aree Demandaie soggette a Occupazione Temporanea

autostrade // per l'Italia

AUTOSTRADA (A14) : BOLOGNA-BARI-TARANTO
 TRATTO: BOLOGNA BORGO PANICALE - BOLOGNA SAN LAZZARO

POTENZIAMENTO DEL SISTEMA TANGENZIALE DI BOLOGNA
 TRA BORGO PANICALE E SAN LAZZARO
 INTERVENTI DI COMPLETAMENTO DELLA RETE VIARIA DI ADDUZIONE
 LUNGO SAVENA LOTTO 3

PROGETTO DEFINITIVO

VIABILITÀ DI ADDUZIONE

STRADA LUNGOSAVENA III LOTTO
 PIANO PARTICELLARE
 COMUNE DI BOLOGNA

PROGETTAZIONE STRUTTURALE ING. GIOVANNI RINALDI Via S. Maria 10/12 40138 BOLOGNA	PROGETTAZIONE AMBIENTALE ING. GIULIA GAZZU Via S. Maria 10/12 40138 BOLOGNA	PROGETTAZIONE TOPOGRAFICA ING. ROBERTO BIANCHI Via S. Maria 10/12 40138 BOLOGNA
CODICE IDENTIFICATIVO CANTIERE: STRADA LUNGOSAVENA III LOTTO AREA: STRADA LUNGOSAVENA III LOTTO DATA: 12/2000		
PROGETTO DEFINITIVO SCALA: 1:2000 DATA: 12/2000		
SPeA Ing. Giulio Gazzu Via S. Maria 10/12 40138 BOLOGNA		
autostrade // per l'Italia Via S. Maria 10/12 40138 BOLOGNA		

Il presente progetto, nel rispetto delle norme tecniche di attuazione del Piano Strutturale Comunale di Bologna, è stato elaborato in conformità con le norme tecniche di attuazione del Piano Strutturale Comunale di Bologna, approvato con delibera del Consiglio Comunale n. 10/12 del 12/2000. Il presente progetto è stato elaborato in conformità con le norme tecniche di attuazione del Piano Strutturale Comunale di Bologna, approvato con delibera del Consiglio Comunale n. 10/12 del 12/2000.

autostrade // per l'italia

AUTOSTRADA (A14) : BOLOGNA–BARI–TARANTO
TRATTO: BOLOGNA BORGO PANIGALE – BOLOGNA SAN LAZZARO

POTENZIAMENTO DEL SISTEMA TANGENZIALE DI BOLOGNA
TRA BORGO PANIGALE E SAN LAZZARO
INTERVENTI DI COMPLETAMENTO DELLA RETE VIARIA DI ADDUZIONE
INTERMEDIA DI PIANURA

PROGETTO DEFINITIVO

ESPROPRI

COMUNE DI BOLOGNA
 (Provincia di Bologna)

ELENCO DITTE

IL PROGETTISTA SPECIALISTICO

P.I.E. Fabio Cerchiarì
 O.Per.Ind. Como N.1167
RESPONSABILE ESPROPRI
E CONVENZIONI

IL RESPONSABILE INTEGRAZIONE PRESTAZIONI SPECIALISTICHE

Ing. Federica Ferrari
 Ord. Ingg. Milano N. 21082

IL DIRETTORE TECNICO

Ing. Orlando Mazza
 Ord. Ingg. Pavia N. 1496

PROGETTAZIONE NUOVE OPERE AUTOSTRADALI

CODICE IDENTIFICATIVO

RIFERIMENTO PROGETTO				RIFERIMENTO DIRETTORIO					RIFERIMENTO ELABORATO					Ordinatore:																						
Codice	Commissa	Lotto, Cod. Appalto	Sub- Prog. Appalto	Fase	Capitolo	Paragrafo	tipologia	WBS progressivo	PARTE D'OPERA	Tip.	Disciplina	Progressivo	Rev.																							
1	1	1	4	4	3	0	0	0	1	P	D	0	0	0	0	0	0	0	0	0	0	0	0	0	0	0	0	E	S	C	0	0	1	1	---	---
														SCALA:	---																					



PROJECT MANAGER:

Ing. Giulio Ghezzi
 Ord. Ingg. Pesaro Urbino N. 1768

REDATTO:

SUPPORTO SPECIALISTICO:

VERIFICATO:

REVISIONE

n.	data
0	GENNAIO 2017
1	---
2	---
3	---
4	---

VISTO DEL COMMITTENTE

autostrade // per l'italia

IL RESPONSABILE UNICO DEL PROCEDIMENTO
 Ing. Antonio Procopio

VISTO DEL CONCEDEENTE



Ministero delle Infrastrutture e dei Trasporti
 DIPARTIMENTO PER LE INFRASTRUTTURE, GLI AFFARI GENERALI ED IL PERSONALE
 STRUTTURA DI VIGILANZA SULLE CONCESSIONI AUTOSTRADALI

Elenco Ditte

N. ORDINE : 1

Commessa : 111443

Autostrada : A14 Bologna - Bari Taranto
Tratto : Opere di Adduzione Passante di Bologna Lotto Intermedia di Pianura
Comune : [H1AA] BOLOGNA (BO)

DITTA CATASTALE : MINGUZZI Silvia nata a BOLOGNA il 17/01/1963 C.F. MNGSLV63A57A944I (proprietà' 1/2) - VALLIERI Andrea nato a FERRARA il 17/02/1963 C.F. VLLNDR63B17D548H (proprietà' 1/2) - MINGUZZI Maurizio nato a BOLOGNA il 06/09/1966 C.F. MNGMRZ66P06A944I (proprietà' 1000/1000) - MAGGI Claudio nato a CASEI GEROLA il 04/05/1961 C.F. MGGCLD61E04B954O (proprietà' 1/2) - MENETTI Lucia nata a BOLOGNA il 06/06/1963 C.F. MNTLCU63H46A944N (proprietà' 1/2) -

PROPRIETA' REALE : MINGUZZI Silvia nata a BOLOGNA il 17/01/1963 C.F. MNGSLV63A57A944I (proprietà' 1/2) - VALLIERI Andrea nato a FERRARA il 17/02/1963 C.F. VLLNDR63B17D548H (proprietà' 1/2) - MINGUZZI Maurizio nato a BOLOGNA il 06/09/1966 C.F. MNGMRZ66P06A944I (proprietà' 1000/1000) - MAGGI Claudio nato a CASEI GEROLA il 04/05/1961 C.F. MGGCLD61E04B954O (proprietà' 1/2) - MENETTI Lucia nata a BOLOGNA il 06/06/1963 C.F. MNTLCU63H46A944N (proprietà' 1/2) -

REFERENTE :

OSSERVAZIONI :

Terreni Agricoli

N.Piano	Foglio	Mappale	Qualità catastale	Classe	Red. Dom.	Red. Agr.	Sup. cat.	Sup. occ.	Titolo Occ.
1	24	142	ENTE URBANO		0,00	0,00	2214	539	Deviazione Strada
								539	

Subalterni

Foglio	Mappale	Sub.	Categ.	Classe	Consist.	Rendita €	Proprietario
24	142	2	A/2 - ABITAZIONE DI TIPO CIVILE	2	7	1.428,00	MINGUZZI Silvia nata a BOLOGNA il 17/01/1963 VALLIERI Andrea nato a FERRARA il 17/02/1963
24	142	8	A/2 - ABITAZIONE DI TIPO CIVILE	2	5,5	1.122,00	MINGUZZI Maurizio nato a BOLOGNA il 06/09/1966
24	142	9	A/2 - ABITAZIONE DI TIPO	2	7	1.428,00	MAGGI Claudio nato a CASEI

			CIVILE				GEROLA il 04/05/1961 MENETTI Lucia nata a BOLOGNA il 06/06/1963
--	--	--	--------	--	--	--	--

Totale Superficie occupata

mq

539

Elenco Ditte

N. ORDINE : 2
Commessa : 111443
Autostrada : A14 Bologna - Bari Taranto
Tratto : Opere di Adduzione Passante di Bologna Lotto Intermedia di Pianura
Comune : [H1AA] BOLOGNA (BO)
DITTA CATASTALE : MARCHESINI Noemi nata a BOLOGNA il 07/04/1989 C.F. MRCNMO89D47A944T (proprieta' 1/1) -
PROPRIETA' REALE : MARCHESINI Noemi nata a BOLOGNA il 07/04/1989 C.F. MRCNMO89D47A944T (proprieta' 1/1) -
REFERENTE :
OSSERVAZIONI :

Terreni Agricoli

N.Piano	Foglio	Mappale	Qualità catastale	Classe	Red. Dom.	Red. Agr.	Sup. cat.	Sup. occ.	Titolo Occ.
2	24	140	ENTE URBANO		0,00	0,00	1049	225	Deviazione Strada
								225	

Subalterni

Foglio	Mappale	Sub.	Categ.	Classe	Consist.	Rendita €	Proprietario
24	140	2	A/3 - ABITAZIONE DI TIPO ECONOMICO	3	2	309,87	MARCHESINI Noemi nata a BOLOGNA il 07/04/1989
24	140	3	C/6 - STALLE, SCUDERIE, RIMESSE E AUTORIMESSE	6	11	85,22	MARCHESINI Noemi nata a BOLOGNA il 07/04/1989

Totale Superficie occupata

mq

225

Elenco Ditte

N. ORDINE : 3

Commessa : 111443

Autostrada : A14 Bologna - Bari Taranto
Tratto : Opere di Adduzione Passante di Bologna Lotto Intermedia di Pianura
Comune : [H1AA] BOLOGNA (BO)

DITTA CATASTALE : BRINI Angela nata a MEDICINA il 06/09/1935 C.F. BRNNGL35P46F083B (proprietà' 2/4) - ZANARINI Alessandro nato a BOLOGNA il 16/01/1961 C.F. ZNRLSN61A16A944R (proprietà' 1/4) - ZANARINI Saverio nato a BOLOGNA il 16/09/1966 C.F. ZNRSVR66P16A944H (proprietà' 1/4) -

PROPRIETA' REALE : BRINI Angela nata a MEDICINA il 06/09/1935 C.F. BRNNGL35P46F083B (proprietà' 2/4) - ZANARINI Alessandro nato a BOLOGNA il 16/01/1961 C.F. ZNRLSN61A16A944R (proprietà' 1/4) - ZANARINI Saverio nato a BOLOGNA il 16/09/1966 C.F. ZNRSVR66P16A944H (proprietà' 1/4) -

REFERENTE :

OSSERVAZIONI :

Terreni Agricoli

N.Piano	Foglio	Mappale	Qualità catastale	Classe	Red. Dom.	Red. Agr.	Sup. cat.	Sup. occ.	Titolo Occ.
3	24	139	SEM IRR ARB	2	199,44	111,28	16574	2011	Deviazione Strada
3	24	237	SEM IRR ARB	2	123,39	68,84	10254	2014	Deviazione Strada
								4025	

Totale Superficie occupata

mq

4025

Elenco Ditte

N. ORDINE : 4
Commessa : 111443
Autostrada : A14 Bologna - Bari Taranto
Tratto : Opere di Adduzione Passante di Bologna Lotto Intermedia di Pianura
Comune : [H1AA] BOLOGNA (BO)
DITTA CATASTALE : 4P SOCIETA' AGRICOLA S.R.L. con sede in BOLOGNA C.F. 02506371208 (proprietà' 1/1) -
PROPRIETA' REALE : 4P SOCIETA' AGRICOLA S.R.L. con sede in BOLOGNA C.F. 02506371208 (proprietà' 1/1) -
REFERENTE :
OSSERVAZIONI :

Terreni Agricoli

N.Piano	Foglio	Mappale	Qualità catastale	Classe	Red. Dom.	Red. Agr.	Sup. cat.	Sup. occ.	Titolo Occ.
4	24	1679	SEMINATIVO	3	367,20	239,01	42071	11325	Deviazione Strada
4	24	252	SEMINATIVO	3	74,88	57,60	10139	2162	Deviazione Strada
4	24	258	SEMINATIVO	3	131,67	101,29	17829	2497	Deviazione Strada
4	24	57	SEMINATIVO	3	29,63	22,79	4012	520	Deviazione Strada
4	24	1679	SEMINATIVO	3	367,20	239,01	42071	2435	Occupazione Temporanea
								18939	

Totale Superficie occupata

mq

18939

Elenco Ditte

N. ORDINE : 5
Commessa : 111443
Autostrada : A14 Bologna - Bari Taranto
Tratto : Opere di Adduzione Passante di Bologna Lotto Intermedia di Pianura
Comune : [H1AA] BOLOGNA (BO)
DITTA CATASTALE : DEMANIO PUBBLICO DELLO STATO C.F. . (proprietà' 1/1) - AZIENDA AUTONOMA STATALE DELLA STRADA C.F. . (uso 1/1) -
PROPRIETA' REALE : DEMANIO PUBBLICO DELLO STATO C.F. . (proprietà' 1/1) - AZIENDA AUTONOMA STATALE DELLA STRADA C.F. . (uso 1/1) -
REFERENTE :
OSSERVAZIONI :

Terreni Agricoli

N.Piano	Foglio	Mappale	Qualità catastale	Classe	Red. Dom.	Red. Agr.	Sup. cat.	Sup. occ.	Titolo Occ.
5	25	1	PRATO	U	2,37	1,51	835	87	Deviazione Strada
5	25	1	PRATO	U	2,37	1,51	835	32	Occupazione Temporanea
								119	

Totale Superficie occupata mq 119

Elenco Ditte

N. ORDINE : 6
Commessa : 111443
Autostrada : A14 Bologna - Bari Taranto
Tratto : Opere di Adduzione Passante di Bologna Lotto Intermedia di Pianura
Comune : [H1AA] BOLOGNA (BO)
DITTA CATASTALE : AGRICOLA IMMOBILIARE IL CONTE SRL con sede in BOLOGNA C.F. 03897000372 (proprietà' 1000/1000) -
PROPRIETA' REALE : AGRICOLA IMMOBILIARE IL CONTE SRL con sede in BOLOGNA C.F. 03897000372 (proprietà' 1000/1000) -
REFERENTE :
OSSERVAZIONI :

Terreni Agricoli

N.Piano	Foglio	Mappale	Qualità catastale	Classe	Red. Dom.	Red. Agr.	Sup. cat.	Sup. occ.	Titolo Occ.
6	25	205	SEMINATIVO	1	435,46	232,01	34556	4100	Deviazione Strada
6	25	205	SEMINATIVO	1	435,46	232,01	34556	222	Serv. Passo Uso Pubbl.
6	25	210	BOSCO CEDUO	1	0,57	0,11	370	74	Deviazione Strada
6	25	205	SEMINATIVO	1	435,46	232,01	34556	27	Occupazione Temporanea
6	25	210	BOSCO CEDUO	1	0,57	0,11	370	9	Occupazione Temporanea
								4432	

Totale Superficie occupata

mq

4432

Elenco Ditte

N. ORDINE : 7

Commessa : 111443

Autostrada : A14 Bologna - Bari Taranto
Tratto : Opere di Adduzione Passante di Bologna Lotto Intermedia di Pianura
Comune : [H1AA] BOLOGNA (BO)

DITTA CATASTALE : GRECO Antonino nato a PALERMO il 04/01/1960 C.F. GRCNNN60A04G273D (proprietà' 1/2) - PROVENZANO Giovanna nata a BOLOGNA il 25/01/1962 C.F. PRVGNN62A65A944K (proprietà' 1/2) -

PROPRIETA' REALE : GRECO Antonino nato a PALERMO il 04/01/1960 C.F. GRCNNN60A04G273D (proprietà' 1/2) - PROVENZANO Giovanna nata a BOLOGNA il 25/01/1962 C.F. PRVGNN62A65A944K (proprietà' 1/2) -

REFERENTE :

OSSERVAZIONI :

Terreni Agricoli

N.Piano	Foglio	Mappale	Qualità catastale	Classe	Red. Dom.	Red. Agr.	Sup. cat.	Sup. occ.	Titolo Occ.
7	24	287	SEMINATIVO	3	1,60	1,04	183	11	Deviazione Strada
								11	

Totale Superficie occupata

mq

11

Elenco Ditte

N. ORDINE : 8

Commessa : 111443

Autostrada : A14 Bologna - Bari Taranto
Tratto : Opere di Adduzione Passante di Bologna Lotto Intermedia di Pianura
Comune : [H1AA] BOLOGNA (BO)

DITTA CATASTALE : MARIOTTI Massimo nato a BOLOGNA il 21/04/1962 C.F. MRTMSM62D21A944P (proprietà' 1/4) - MARIOTTI Sonia nata a BOLOGNA il 03/09/1997 C.F. MRTSNO97P43A944V (proprietà' 1/4) - ZUCCHINI Barbara nata a BOLOGNA il 07/11/1970 C.F. ZCCBBR70S47A944C (proprietà' 2/4) - MANIAS Giovanni nato a ROMA il 20/08/1967 C.F. MNSGNN67M20H501P (proprietà' 1/2) - SALMINCI Lorenzo nato a ACQUAVIVA DELLE FONTI il 10/04/1969 C.F. SLMLNZ69D10A048Y (proprietà' 1/2) -

PROPRIETA' REALE : MARIOTTI Massimo nato a BOLOGNA il 21/04/1962 C.F. MRTMSM62D21A944P (proprietà' 1/4) - MARIOTTI Sonia nata a BOLOGNA il 03/09/1997 C.F. MRTSNO97P43A944V (proprietà' 1/4) - ZUCCHINI Barbara nata a BOLOGNA il 07/11/1970 C.F. ZCCBBR70S47A944C (proprietà' 2/4) - MANIAS Giovanni nato a ROMA il 20/08/1967 C.F. MNSGNN67M20H501P (proprietà' 1/2) - SALMINCI Lorenzo nato a ACQUAVIVA DELLE FONTI il 10/04/1969 C.F. SLMLNZ69D10A048Y (proprietà' 1/2) -

REFERENTE :

OSSERVAZIONI :

Terreni Agricoli

N.Piano	Foglio	Mappale	Qualità catastale	Classe	Red. Dom.	Red. Agr.	Sup. cat.	Sup. occ.	Titolo Occ.
8	24	21	ENTE URBANO		0,00	0,00	1134	20	Deviazione Strada
								20	

Subalterni

Foglio	Mappale	Sub.	Categ.	Classe	Consist.	Rendita €	Proprietario
24	21	3	A/3 - ABITAZIONE DI TIPO ECONOMICO	2	4	526,79	MARIOTTI Massimo nato a BOLOGNA il 21/04/1962 MARIOTTI Sonia nata a BOLOGNA il 03/09/1997 ZUCCHINI Barbara nata a BOLOGNA il 07/11/1970
24	21	4	A/3 - ABITAZIONE DI TIPO	2	2	263,39	MANIAS Giovanni nato a ROMA il

			ECONOMICO				20/08/1967 SALMINCI Lorenzo nato a ACQUAVIVA DELLE FONTI il 10/04/1969
--	--	--	-----------	--	--	--	--

Totale Superficie occupata

mq

20

Elenco Ditte

N. ORDINE : 9

Commessa : 111443

Autostrada : A14 Bologna - Bari Taranto
Tratto : Opere di Adduzione Passante di Bologna Lotto Intermedia di Pianura
Comune : [H1AA] BOLOGNA (BO)

DITTA CATASTALE : FABBRI DORIANA nata a GRANAROLO DELL'EMILIA il 09/12/1927 C.F. FBBDRN27T49E136H (proprietà 1/3) - SAGUATTI FRANCO nato a BOLOGNA il 13/02/1951 C.F. SGTFCNC51B13A944L (proprietà 1/3) - SAGUATTI GABRIELLA nata a BOLOGNA il 02/12/1953 C.F. SGTGRL53T42A944A (proprietà 1/3) -

PROPRIETA' REALE : FABBRI DORIANA nata a GRANAROLO DELL'EMILIA il 09/12/1927 C.F. FBBDRN27T49E136H (proprietà 1/3) - SAGUATTI FRANCO nato a BOLOGNA il 13/02/1951 C.F. SGTFCNC51B13A944L (proprietà 1/3) - SAGUATTI GABRIELLA nata a BOLOGNA il 02/12/1953 C.F. SGTGRL53T42A944A (proprietà 1/3) -

REFERENTE :

OSSERVAZIONI :

Terreni Agricoli

N.Piano	Foglio	Mappale	Qualità catastale	Classe	Red. Dom.	Red. Agr.	Sup. cat.	Sup. occ.	Titolo Occ.
9	66	22	SEM IRR ARB	1	402,43	196,99	27245	1928	Deviazione Strada
9	66	22	SEM IRR ARB	1	402,43	196,99	27245	928	Occupazione Temporanea
								2856	

Totale Superficie occupata

mq

2856

Elenco Ditte

N. ORDINE : 10
Commessa : 111443
Autostrada : A14 Bologna - Bari Taranto
Tratto : Opere di Adduzione Passante di Bologna Lotto Intermedia di Pianura
Comune : [H1AA] BOLOGNA (BO)
DITTA CATASTALE : BARILLI Dino nato a GRANAROLO DELL'EMILIA il 05/11/1943 C.F. BRLDNI43S05E136H (proprietà' 1000/1000) -
PROPRIETA' REALE : BARILLI Dino nato a GRANAROLO DELL'EMILIA il 05/11/1943 C.F. BRLDNI43S05E136H (proprietà' 1000/1000) -
REFERENTE :
OSSERVAZIONI :

Terreni Agricoli

N.Piano	Foglio	Mappale	Qualità catastale	Classe	Red. Dom.	Red. Agr.	Sup. cat.	Sup. occ.	Titolo Occ.
10	66	23	SEMINATIVO	1	513,48	252,85	37660	2378	Deviazione Strada
10	66	26	SEMIN ARBOR	1	21,17	10,43	1553	110	Deviazione Strada
10	66	23	SEMINATIVO	1	513,48	252,85	37660	394	Occupazione Temporanea
10	66	26	SEMIN ARBOR	1	21,17	10,43	1553	18	Occupazione Temporanea
								2900	

Totale Superficie occupata mq **2900**

Elenco Ditte

N. ORDINE : 11
Commessa : 111443
Autostrada : A14 Bologna - Bari Taranto
Tratto : Opere di Adduzione Passante di Bologna Lotto Intermedia di Pianura
Comune : [H1AA] BOLOGNA (BO)
DITTA CATASTALE : LANDUZZI Massimo nato a BOLOGNA il 15/11/1963 C.F. LNDMSM63S15A944I (proprietà' 1/1) -
PROPRIETA' REALE : LANDUZZI Massimo nato a BOLOGNA il 15/11/1963 C.F. LNDMSM63S15A944I (proprietà' 1/1) -
REFERENTE :
OSSERVAZIONI :

Terreni Agricoli

N.Piano	Foglio	Mappale	Qualità catastale	Classe	Red. Dom.	Red. Agr.	Sup. cat.	Sup. occ.	Titolo Occ.
11	66	111	SEM IRR ARB	1	371,82	182,01	25173	624	Deviazione Strada
11	66	91	SEM IRR ARB	1	394,32	193,02	26696	1855	Deviazione Strada
11	66	111	SEM IRR ARB	1	371,82	182,01	25173	244	Occupazione Temporanea
11	66	91	SEM IRR ARB	1	394,32	193,02	26696	330	Occupazione Temporanea
								3053	

Totale Superficie occupata

mq

3053

Elenco Ditte

N. ORDINE : 12
Commessa : 111443
Autostrada : A14 Bologna - Bari Taranto
Tratto : Opere di Adduzione Passante di Bologna Lotto Intermedia di Pianura
Comune : [H1AA] BOLOGNA (BO)
DITTA CATASTALE : LANDUZZI Francesco nato a GRANAROLO DELL'EMILIA il 18/06/1946 C.F. LNDFNC46H18E136V (proprietà' 1/2) - LANDUZZI Pietro nato a GRANAROLO DELL'EMILIA il 05/01/1951 C.F. LNDPTR51A05E136Q (proprietà' 1/2) -
PROPRIETA' REALE : LANDUZZI Francesco nato a GRANAROLO DELL'EMILIA il 18/06/1946 C.F. LNDFNC46H18E136V (proprietà' 1/2) - LANDUZZI Pietro nato a GRANAROLO DELL'EMILIA il 05/01/1951 C.F. LNDPTR51A05E136Q (proprietà' 1/2) -
REFERENTE :
OSSERVAZIONI :

Terreni Agricoli

N.Piano	Foglio	Mappale	Qualità catastale	Classe	Red. Dom.	Red. Agr.	Sup. cat.	Sup. occ.	Titolo Occ.
12	66	35	SEM IRR ARB	1	1.147,12	561,53	77662	5673	Deviazione Strada
12	66	35	SEM IRR ARB	1	1.147,12	561,53	77662	1101	Occupazione Temporanea
								6774	

Totale Superficie occupata

mq

6774

Elenco Ditte

N. ORDINE : 13
Commessa : 111443
Autostrada : A14 Bologna - Bari Taranto
Tratto : Opere di Adduzione Passante di Bologna Lotto Intermedia di Pianura
Comune : [H1AA] BOLOGNA (BO)
DITTA CATASTALE : LANDUZZI Pietro nato a GRANAROLO DELL'EMILIA il 05/01/1951 C.F. LNDPTR51A05E136Q (proprietà' 1/1) -
PROPRIETA' REALE : LANDUZZI Pietro nato a GRANAROLO DELL'EMILIA il 05/01/1951 C.F. LNDPTR51A05E136Q (proprietà' 1/1) -
REFERENTE :
OSSERVAZIONI :

Terreni Agricoli

N.Piano	Foglio	Mappale	Qualità catastale	Classe	Red. Dom.	Red. Agr.	Sup. cat.	Sup. occ.	Titolo Occ.
13	66	107	SEMIN IRRIG	1	3,03	1,48	205	19	Deviazione Strada
13	66	110	SEM IRR ARB	1	755,50	369,83	51149	4660	Deviazione Strada
13	66	38	SEMIN IRRIG	1	282,21	138,14	19106	3285	Deviazione Strada
13	66	110	SEM IRR ARB	1	755,50	369,83	51149	695	Occupazione Temporanea
13	66	38	SEMIN IRRIG	1	282,21	138,14	19106	782	Occupazione Temporanea
								9441	

Totale Superficie occupata

mq

9441

Elenco Ditte

N. ORDINE : 14

Commessa : 111443

Autostrada : A14 Bologna - Bari Taranto
Tratto : Opere di Adduzione Passante di Bologna Lotto Intermedia di Pianura
Comune : [H1AA] BOLOGNA (BO)

DITTA CATASTALE : SANDROLINI Franco nato a BOLOGNA il 16/05/1951 C.F. SNDFNC51E16A944C (proprietà' 1/2) - ARAMINI Roberta nata a MILANO il 07/07/1960 C.F. RMNRRRT60L47F205R (proprietà' 1/1) - FAETANI Samanta nata a RIMINI il 20/09/1979 C.F. FTNSNT79P60H294T (proprietà' 1/1) - BASTONI Katia nata a BOLOGNA il 18/03/1963 C.F. BSTKTA63C58A944H (proprietà' 1/2) - VELOCCIA Mario nato a ROMA il 16/01/1957 C.F. VLCMRA57A16H501Z (proprietà' 1/2) - BUSI Roberta nata a BOLOGNA il 17/03/1946 C.F. BSURRT46C57A944Y (usufrutto 1/1) - RAGGI Barbara nata a BOLOGNA il 04/03/1980 C.F. RGGBBR80C44A944O (nuda proprietà' 1/1) - COMELLINI Marco nato a BOLOGNA il 03/11/1967 C.F. CMLMRC67S03A944O (proprietà' 1/1) - SCALINI Roberto nato a BOLOGNA il 28/03/1964 C.F. SCLRRT64C28A944L (proprietà' 1/1) - FERRARESI Maria Cristina nata a BOLOGNA il 24/10/1965 C.F. FRRMCR65R64A944T (proprietà' 1/2) - BORTOLINI Giorgia nata a BOLOGNA il 18/04/1990 C.F. BRTGRG90D58A944H (proprietà' 1/1) - ZOFFOLI Claudia nata a PREDAPPIO il 04/04/1953 C.F. ZFFCLD53D44H017I (proprietà' 1/1) -

PROPRIETA' REALE : SANDROLINI Franco nato a BOLOGNA il 16/05/1951 C.F. SNDFNC51E16A944C (proprietà' 1/2) - ARAMINI Roberta nata a MILANO il 07/07/1960 C.F. RMNRRRT60L47F205R (proprietà' 1/1) - FAETANI Samanta nata a RIMINI il 20/09/1979 C.F. FTNSNT79P60H294T (proprietà' 1/1) - BASTONI Katia nata a BOLOGNA il 18/03/1963 C.F. BSTKTA63C58A944H (proprietà' 1/2) - VELOCCIA Mario nato a ROMA il 16/01/1957 C.F. VLCMRA57A16H501Z (proprietà' 1/2) - BUSI Roberta nata a BOLOGNA il 17/03/1946 C.F. BSURRT46C57A944Y (usufrutto 1/1) - RAGGI Barbara nata a BOLOGNA il 04/03/1980 C.F. RGGBBR80C44A944O (nuda proprietà' 1/1) - COMELLINI Marco nato a BOLOGNA il 03/11/1967 C.F. CMLMRC67S03A944O (proprietà' 1/1) - SCALINI Roberto nato a BOLOGNA il 28/03/1964 C.F. SCLRRT64C28A944L (proprietà' 1/1) - FERRARESI Maria Cristina nata a BOLOGNA il 24/10/1965 C.F. FRRMCR65R64A944T (proprietà' 1/2) - BORTOLINI Giorgia nata a BOLOGNA il 18/04/1990 C.F. BRTGRG90D58A944H (proprietà' 1/1) - ZOFFOLI Claudia nata a PREDAPPIO il 04/04/1953 C.F. ZFFCLD53D44H017I (proprietà' 1/1) -

REFERENTE :

OSSERVAZIONI :

Terreni Agricoli

N.Piano	Foglio	Mappale	Qualità catastale	Classe	Red. Dom.	Red. Agr.	Sup. cat.	Sup. occ.	Titolo Occ.
14	66	54	ENTE URBANO		0,00	0,00	10925	187	Deviazione Strada
								187	

Subalterni

Foglio	Mappale	Sub.	Categ.	Classe	Consist.	Rendita €	Proprietario
66	54	1	A/7 - ABITAZIONE IN VILLINI	1	6	914,13	ARAMINI Roberta nata a MILANO il 07/07/1960
66	54	12	A/3 - ABITAZIONE DI TIPO ECONOMICO	1	4	444,15	SANDROLINI Franco nato a BOLOGNA il 16/05/1951 FERRARESI Maria Cristina nata a BOLOGNA il 24/10/1965
66	54	13	A/2 - ABITAZIONE DI TIPO CIVILE	1	5,5	951,57	BORTOLINI Giorgia nata a BOLOGNA il 18/04/1990
66	54	15	A/3 - ABITAZIONE DI TIPO ECONOMICO	1	6,5	721,75	SANDROLINI Franco nato a BOLOGNA il 16/05/1951
66	54	19	A/7 - ABITAZIONE IN VILLINI	1	11	1.675,90	ZOFFOLI Claudia nata a PREDAPPIO il 04/04/1953
66	54	2	A/3 - ABITAZIONE DI TIPO ECONOMICO	1	4,5	499,67	FAETANI Samanta nata a RIMINI il 20/09/1979
66	54	3	A/2 - ABITAZIONE DI TIPO CIVILE	1	8	1.384,10	BASTONI Katia nata a BOLOGNA il 18/03/1963 VELOCCIA Mario nato a ROMA il 16/01/1957
66	54	30	C/6 - STALLE, SCUDERIE, RIMESSE E AUTORIMESSE	1	14	49,17	ARAMINI Roberta nata a MILANO il 07/07/1960
66	54	31	C/6 - STALLE, SCUDERIE, RIMESSE E AUTORIMESSE	1	14	49,17	ARAMINI Roberta nata a MILANO il 07/07/1960
66	54	32	C/6 - STALLE, SCUDERIE, RIMESSE E AUTORIMESSE	1	14	49,17	FAETANI Samanta nata a RIMINI il 20/09/1979
66	54	33	C/6 - STALLE, SCUDERIE, RIMESSE E AUTORIMESSE	1	14	49,17	FAETANI Samanta nata a RIMINI il 20/09/1979
66	54	34	C/6 - STALLE, SCUDERIE, RIMESSE E AUTORIMESSE	1	14	49,17	ZOFFOLI Claudia nata a PREDAPPIO il 04/04/1953
66	54	35	C/6 - STALLE, SCUDERIE, RIMESSE E AUTORIMESSE	1	14	49,17	ZOFFOLI Claudia nata a PREDAPPIO il 04/04/1953
66	54	36	C/6 - STALLE, SCUDERIE, RIMESSE E AUTORIMESSE	1	14	49,17	BASTONI Katia nata a BOLOGNA il 18/03/1963 VELOCCIA Mario nato a ROMA il 16/01/1957
66	54	37	C/6 - STALLE, SCUDERIE,	1	14	49,17	BASTONI Katia nata a BOLOGNA il

			RIMESSE E AUTORIMESSE				18/03/1963 VELOCCIA Mario nato a ROMA il 16/01/1957
66	54	38	C/6 - STALLE, SCUDERIE, RIMESSE E AUTORIMESSE	1	14	49,17	ZOFFOLI Claudia nata a PREDAPPIO il 04/04/1953
66	54	39	C/6 - STALLE, SCUDERIE, RIMESSE E AUTORIMESSE	1	14	49,17	ZOFFOLI Claudia nata a PREDAPPIO il 04/04/1953
66	54	4	A/2 - ABITAZIONE DI TIPO CIVILE	1	6	1.038,08	BUSI Roberta nata a BOLOGNA il 17/03/1946 RAGGI Barbara nata a BOLOGNA il 04/03/1980
66	54	40	C/6 - STALLE, SCUDERIE, RIMESSE E AUTORIMESSE	1	14	49,17	BUSI Roberta nata a BOLOGNA il 17/03/1946 RAGGI Barbara nata a BOLOGNA il 04/03/1980
66	54	41	C/6 - STALLE, SCUDERIE, RIMESSE E AUTORIMESSE	1	14	49,17	BUSI Roberta nata a BOLOGNA il 17/03/1946 RAGGI Barbara nata a BOLOGNA il 04/03/1980
66	54	42	C/6 - STALLE, SCUDERIE, RIMESSE E AUTORIMESSE	1	14	49,17	COMELLINI Marco nato a BOLOGNA il 03/11/1967
66	54	43	C/6 - STALLE, SCUDERIE, RIMESSE E AUTORIMESSE	1	14	49,17	COMELLINI Marco nato a BOLOGNA il 03/11/1967
66	54	44	C/6 - STALLE, SCUDERIE, RIMESSE E AUTORIMESSE	1	14	49,17	SANDROLINI Franco nato a BOLOGNA il 16/05/1951 FERRARESI Maria Cristina nata a BOLOGNA il 24/10/1965
66	54	45	C/6 - STALLE, SCUDERIE, RIMESSE E AUTORIMESSE	1	14	49,17	SANDROLINI Franco nato a BOLOGNA il 16/05/1951 FERRARESI Maria Cristina nata a BOLOGNA il 24/10/1965
66	54	46	C/6 - STALLE, SCUDERIE, RIMESSE E AUTORIMESSE	1	14	49,17	BORTOLINI Giorgia nata a BOLOGNA il 18/04/1990
66	54	47	C/6 - STALLE, SCUDERIE, RIMESSE E AUTORIMESSE	1	14	49,17	BORTOLINI Giorgia nata a BOLOGNA il 18/04/1990
66	54	48	C/6 - STALLE, SCUDERIE, RIMESSE E AUTORIMESSE	1	14	49,17	SCALINI Roberto nato a BOLOGNA il 28/03/1964
66	54	49	C/6 - STALLE, SCUDERIE, RIMESSE E AUTORIMESSE	1	14	49,17	SCALINI Roberto nato a BOLOGNA il 28/03/1964
66	54	50	C/6 - STALLE, SCUDERIE, RIMESSE E AUTORIMESSE	1	14	49,17	SANDROLINI Franco nato a BOLOGNA il 16/05/1951
66	54	51	C/6 - STALLE, SCUDERIE, RIMESSE E AUTORIMESSE	1	14	49,17	SANDROLINI Franco nato a BOLOGNA il 16/05/1951
66	54	8	A/2 - ABITAZIONE DI TIPO	1	6	1.038,08	COMELLINI Marco nato a BOLOGNA

			CIVILE				il 03/11/1967
66	54	9	A/2 - ABITAZIONE DI TIPO CIVILE	1	5,5	951,57	SCALINI Roberto nato a BOLOGNA il 28/03/1964

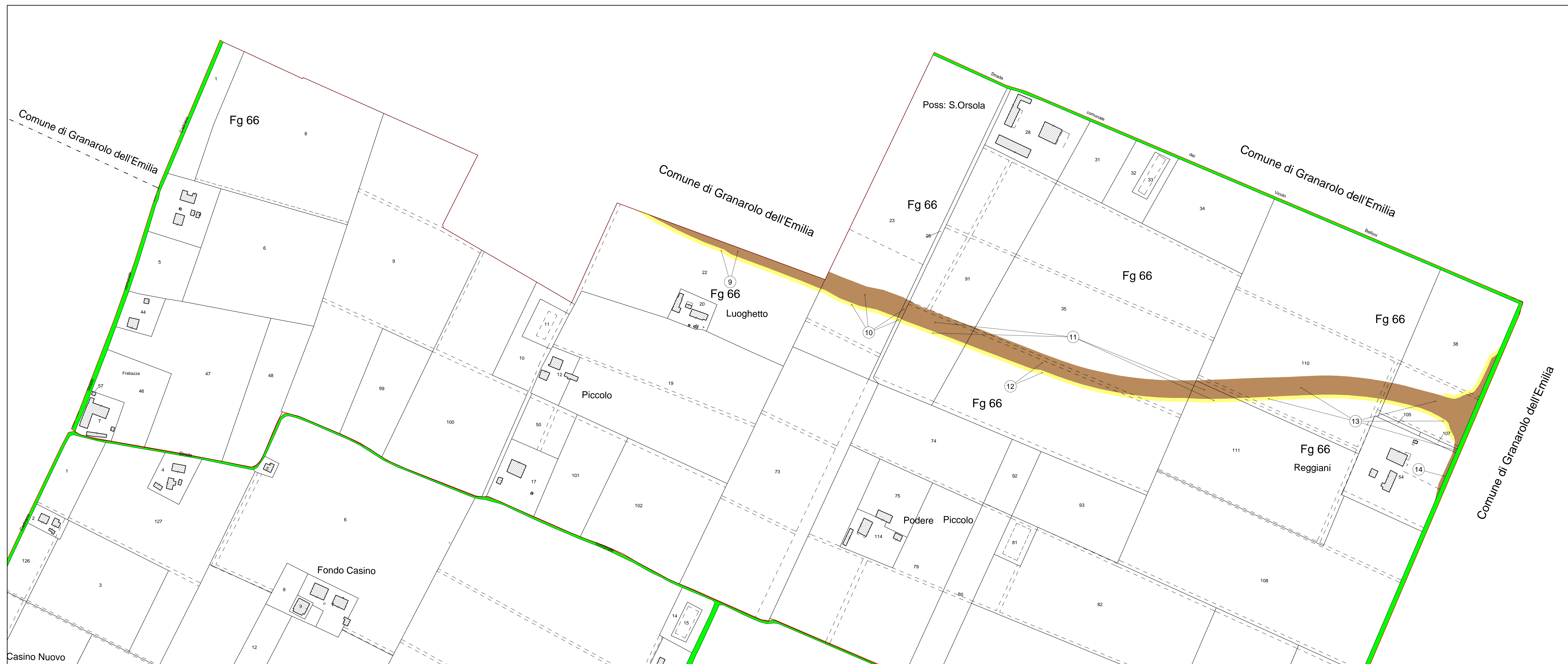
Totale Superficie occupata

mq

187



SIMBOLOGIA DI PIANO PARTICELLARE - DESCRIZIONE	
ESISTENTE	STRADE CATASTALMENTE PUBBLICHE
	ACQUE CATASTALMENTE PUBBLICHE
	SEDE AUTOSTRADA, PERTINENZE AUTOSTRADALI ECC.
	DEVIAZIONE STRADE E FOSSI
OCCUPAZIONE ESISTENTE	RELIQUIATO
	SISTEMAZIONI AMBIENTALI
	SERVITÙ DI PASSO U.T.I.U.P., DI VIADOTTO, DI GALLERIA
	SERVITÙ DI DRENAGGIO
	SERVITÙ PER INTERFERENZE
CAD. TEMP.	OCCUPAZIONI TEMPORANEE
	OCCUPAZIONI TEMPORANEE SU AREE COMUNALI
	AREE DEMANIALI
	SEDE STRADA CON INTESAZIONE CATASTALE A PRIVATI
OCCUPAZIONE DEMANIALE	OCCUPAZIONI TEMPORANEE AREE DEMANIALI
	OCCUPAZIONI DEFINITIVE AREE DEMANIALI



autostrade // per l'italia

AUTOSTRADA (A14) : BOLOGNA-BARI-TARANTO
 TRATTO: BOLOGNA BORGO PANIGALE - BOLOGNA SAN LAZZARO

POTENZIAMENTO DEL SISTEMA TANGENZIALE DI BOLOGNA
 TRA BORGO PANIGALE E SAN LAZZARO
 INTERVENTI DI COMPLETAMENTO DELLA RETE VIARIA DI ADDUZIONE
 INTERMEDIA DI PIANURA

PROGETTO DEFINITIVO

ESPROPRI

COMUNE DI BOLOGNA
 (Provincia di Bologna)

PIANO PARTICELLARE
 TAVOLA 1/1

IL PROGETTISTA SPECIALISTICO P.E. Fabio Cerchiari Ord. Ingg. Paolo N. 11167 RESPONSABILI OPERATIVI E FORMAZIONI	IL RESPONSABILE INTEGRAZIONE PRESTAZIONI SPECIALISTICHE Ing. Federico Ferrari Ord. Ingg. Milano N. 21082	IL DIRETTORE TECNICO Ing. Orlando Mazza Ord. Ingg. Pavia N. 1436 PROGETTAZIONE NUOVE OPERE AUTOSTRADALI																		
CODICE IDENTIFICATIVO 1114430001PD0000000000000000ESC0012																				
PROGETTO MANAGER Ing. Giulio Ghizzi Ord. Ingg. Reggio Emilia N. 1768	SUPPORTO SPECIALISTICO -	REVISIONI <table border="1"> <tr><th>NO.</th><th>DATA</th><th>DESCRIZIONE</th></tr> <tr><td>0</td><td>25/01/2017</td><td>ES</td></tr> <tr><td>1</td><td>-</td><td>-</td></tr> <tr><td>2</td><td>-</td><td>-</td></tr> <tr><td>3</td><td>-</td><td>-</td></tr> <tr><td>4</td><td>-</td><td>-</td></tr> </table>	NO.	DATA	DESCRIZIONE	0	25/01/2017	ES	1	-	-	2	-	-	3	-	-	4	-	-
NO.	DATA	DESCRIZIONE																		
0	25/01/2017	ES																		
1	-	-																		
2	-	-																		
3	-	-																		
4	-	-																		

VISTO DEL COMMITTENTE
 autostrade // per l'italia

VISTO DEL CONCEDEENTE
 Ministero delle Infrastrutture e dei Trasporti