

Carta unica del territorio
Tavola dei vincoli

Vincoli - Infrastrutture, suolo e servitù
 Tavola 16 - scala 1:5.000














Bologna. Città che cambia

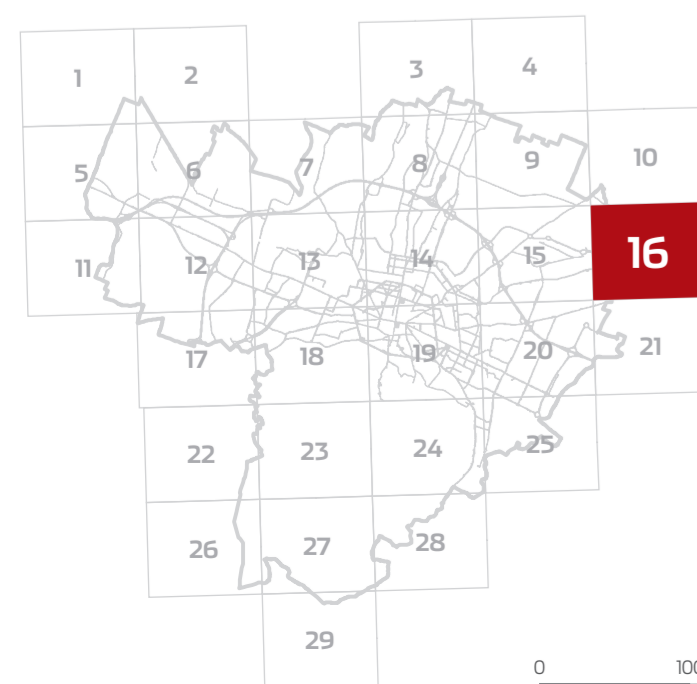
tavola approvata
 xxx 2017

Assessore Urbanistica e Ambiente
 Valentina Orioli

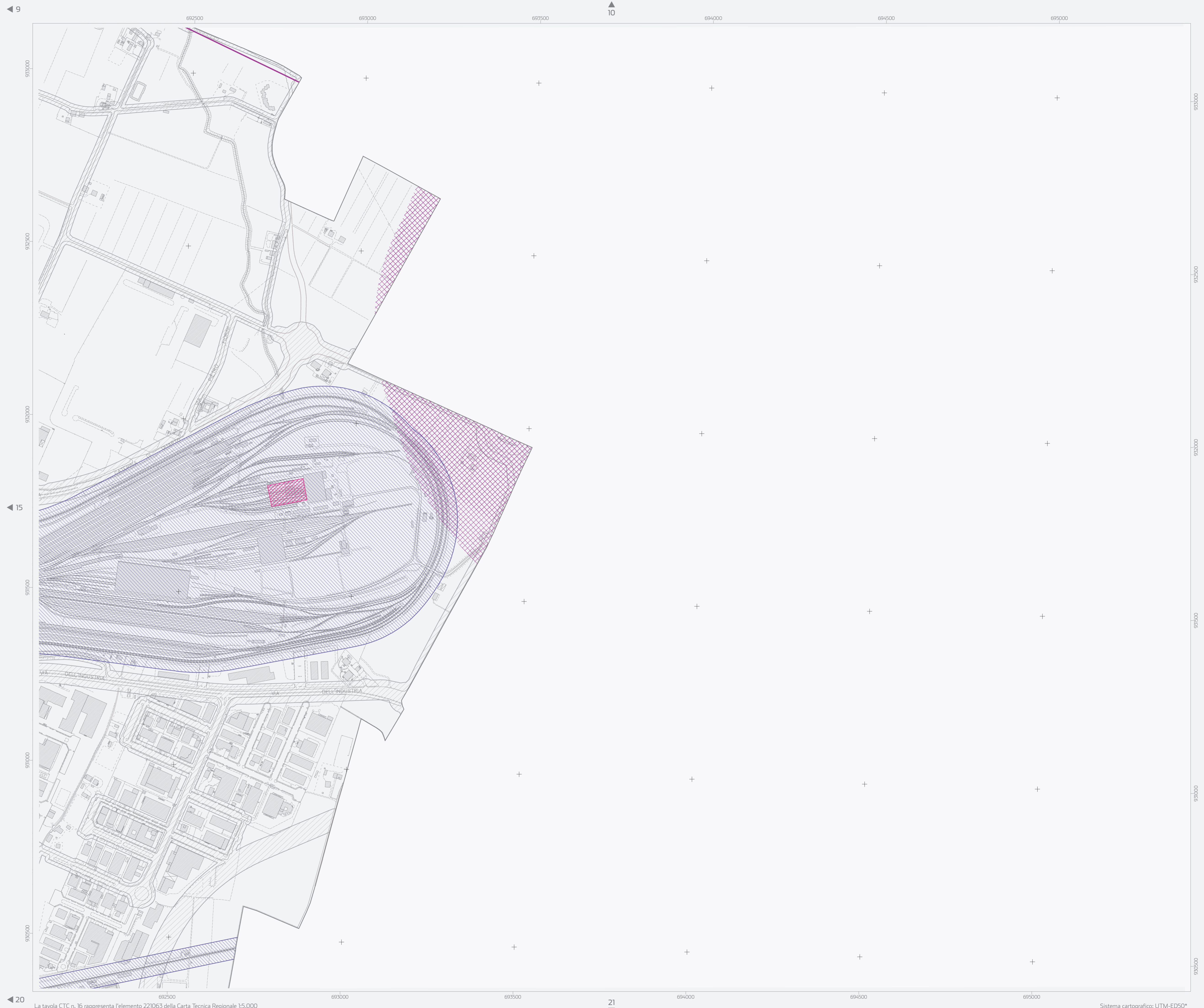
Segretario Generale
 Roberto Finardi

Direttore Settore Piani e Progetti Urbanistici
 Francesco Evangelisti
 documento firmato digitalmente

-  Ferrovie
-  Strade
-  Gascotti
-  Depuratore
-  Cimiteri
-  Aree a rischio di incidente rilevante
-  Aree percorse da incendi
-  Siti oggetto di procedimento di bonifica ai sensi del D. Lgs. 152/06 e ss. mm. e ii.
-  Servitù militari
-  Fascia del dominio ai 20mt
-  Fascia del dominio ai 100mt
-  Fascia del dominio ai 200mt
-  Fascia del dominio ai 500mt



0 100 200 300 400 500 m



La tavola CTC n. 16 rappresenta l'elemento 221063 della Carta Tecnica Regionale 1:5.000

Sistema cartografico: UTM-ED50+