

Carta unica del territorio
 Tavola dei vincoli

Tutele - Risorse idriche e assetto idrogeologico
 Tavola 20 - scala 1:5.000

















Bologna. Città che cambia

Approvazione
 Delibera di C.C. n. 200 del 15/04/2015

Assessore Urbanistica, Città storica e Ambiente
 Patrizia Gabellini

Segretario Generale
 Luca Ugucioni

Direttore Settore Piani e Progetti Urbanistici
 Francesco Evangelisti
 documento firmato digitalmente

-  Alvei attivi e invasi dei bacini idrici
-  Reticolo idrografico coperto
-  Fasce di tutela fluviale
-  Fasce di pertinenza fluviale
-  Aree a rischio inondazione 200 anni
-  Aree ad alta probabilità di inondazione
-  Aree di interventi idraulici strutturali
- Zone di protezione delle acque sotterranee nel territorio pedecollinare e di pianura**
-  Aree di ricarica tipo A
-  Aree di ricarica tipo B
-  Aree di ricarica tipo C
-  Aree di ricarica tipo D
- Zone di protezione delle acque sotterranee nel territorio collinare**
-  Aree di ricarica
-  Terrazzi alluvionali
-  Aree per la salvaguardia delle acque destinate al consumo umano
-  Zona di tutela assoluta dei pozzi
-  Zona di rispetto dei pozzi

Poc - Potenziamento del sistema tangenziale di Bologna - Interventi di completamento della rete viaria di adduzione



0 100 200 300 400 500 m



Carta unica del territorio
 Tavola dei vincoli

Tutele - Elementi naturali e paesaggistici
 Tavola 20 - scala 1:5.000













Bologna. Città che cambia

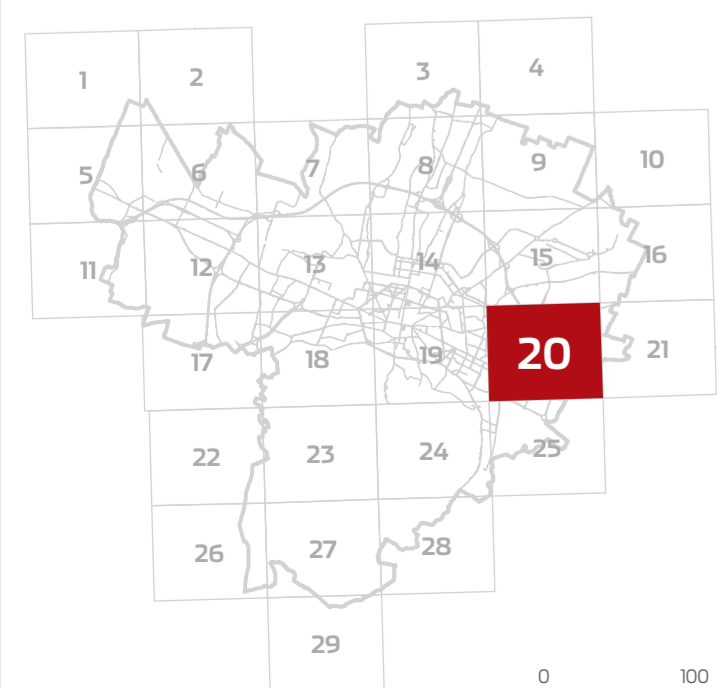
Approvazione
 Delibera di C.C. n. 200 del 13/04/2015

Assessore Urbanistica, Città storica e Ambiente
 Patrizia Gabellini

Segretario Generale
 Luca Uguccioni

Direttore Settore Piani e Progetti Urbanistici
 Francesco Evangelisti
 documento firmato digitalmente

-  Sistema delle aree forestali boschive
-  Calanchi
-  Crinali
-  Fiumi, torrenti e corsi d'acqua di interesse paesaggistico
- Aree naturali protette**
-  Parco regionale Gessi Bolognesi e Calanchi dell'Abbadessa
-  Area di riequilibrio ecologico Golena San Vitale
-  Paesaggio naturale e seminaturale protetto "Colline di San Luca"
- Siti Rete Natura 2000**
-  Immobili vincolati ai sensi dell'art.136 del D. Lgs. 42/2004
- Sistema della collina**
-  Zone di particolare interesse paesaggistico-ambientale della pianura
-  Zone di particolare interesse paesaggistico-ambientale
-  Viabilità panoramica
-  Poc - Potenziamento del sistema tangenziale di Bologna - Interventi di completamento della rete viaria di adduzione



0 100 200 300 400 500 m



La tavola CTC n. 20 rappresenta l'elemento 221091 della Carta Tecnica Regionale 1:5.000

Sistema cartografico: UTM-ED50+

Carta unica del territorio
Tavola dei vincoli

Tutele - Testimonianze storiche e archeologiche
Tavola 20 - scala 1:5.000







Bologna. Città che cambia





Approvazione
 Delibera di C.C. n. 200 del 15/04/2015

Assessore Urbanistica, Città storica e Ambiente
 Patrizia Gabellini

Segretario Generale
 Luca Ugucioni

Direttore Settore Piani e Progetti Urbanistici
 Francesco Evangelisti
 documento firmato digitalmente

-  Aree di accertata e rilevante consistenza archeologica
-  Aree di concentrazione di materiali archeologici e fascia di rispetto archeologico della via Emilia
-  Zona ad alta potenzialità archeologica
-  Zona a media potenzialità archeologica
-  Zona a bassa potenzialità archeologica
-  Zona di tutela della struttura centuriata

-  Edifici di interesse storico-architettonico
-  Edifici di interesse storico-architettonico
-  Aree gravate di prescrizione di tutela indiretta (D.Lgs. 42/2004, art.45)
-  Beni culturali oggetto di dichiarazione (D.Lgs. 42/2004, art.13)

 Agglomerati di interesse storico architettonico

Sistema storico delle acque derivate

Canali superficiali

Canali tombati

Viabilità storica

Tipo I

Tipo II

Poc - Potenziamento del sistema tangenziale di Bologna - Interventi di completamento della rete viaria di adduzione



Carta unica del territorio
Tavola dei vincoli

Tutele - Rischio sismico
 Tavola 20 - scala 1:5.000

Approvazione
 Delibera di C.C. n. 200 del 15/04/2015

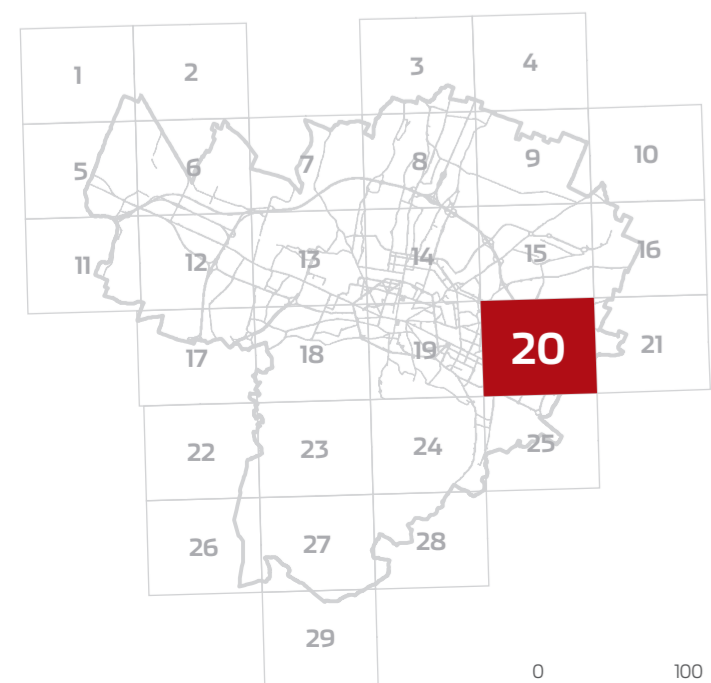
Assessore Urbanistica, Città storica e Ambiente
 Patrizia Gabellini

Segretario Generale
 Luca Ugucioni

Direttore Settore Piani e Progetti Urbanistici
 Francesco Evangelisti
 documento firmato digitalmente

Sistema delle aree suscettibili di effetti locali

Poc - Potenziamento del sistema tangenziale di Bologna - Interventi di completamento della rete viaria di adduzione



0 100 200 300 400 500 m



Carta unica del territorio
 Tavola dei vincoli

Vincoli - Infrastrutture, suolo e servitù
 Tavola 20 - scala 1:5.000

Bologna. Città che cambia

Approvazione
 Delibera di C.C. n. 200 del 13/04/2015

Assessore Urbanistica, Città storica e Ambiente
 Patrizia Gabellini

Segretario Generale
 Luca Uguccioni

Direttore Settore Piani e Progetti Urbanistici
 Francesco Evangelisti
 documento firmato digitalmente

- Ferrovie
- Strade
- Gasdotti
- Depuratore
- Cimiteri
- Aree a rischio di incidente rilevante
- Aree percorse da incendi
- Siti oggetto di procedimento di bonifica ai sensi del D. Lgs. 152/06 e ss. mm. e ii.
- Servitù militari
- Fascia del dominio ai 20mt
- Fascia del dominio ai 100mt
- Fascia del dominio ai 200mt
- Fascia del dominio ai 500mt

Poc - Potenziamento del sistema tangenziale di Bologna - Interventi di completamento della rete viaria di adduzione



0 100 200 300 400 500 m



Carta unica del territorio
Tavola dei vincoli

Vincoli - Elettromagnetismo
 Tavola 20 - scala 1:5.000

Bologna. Città che cambia

Approvazione
 Delibera di C.C. n. 200 del 13/04/2015

Assessore Urbanistica, Città storica e Ambiente
 Patrizia Gabellini

Segretario Generale
 Luca Ugucconi

Direttore Settore Piani e Progetti Urbanistici
 Francesco Evangelisti
 documento firmato digitalmente

Elettrodotti ad alta e media tensione

Cabine ad alta e media tensione

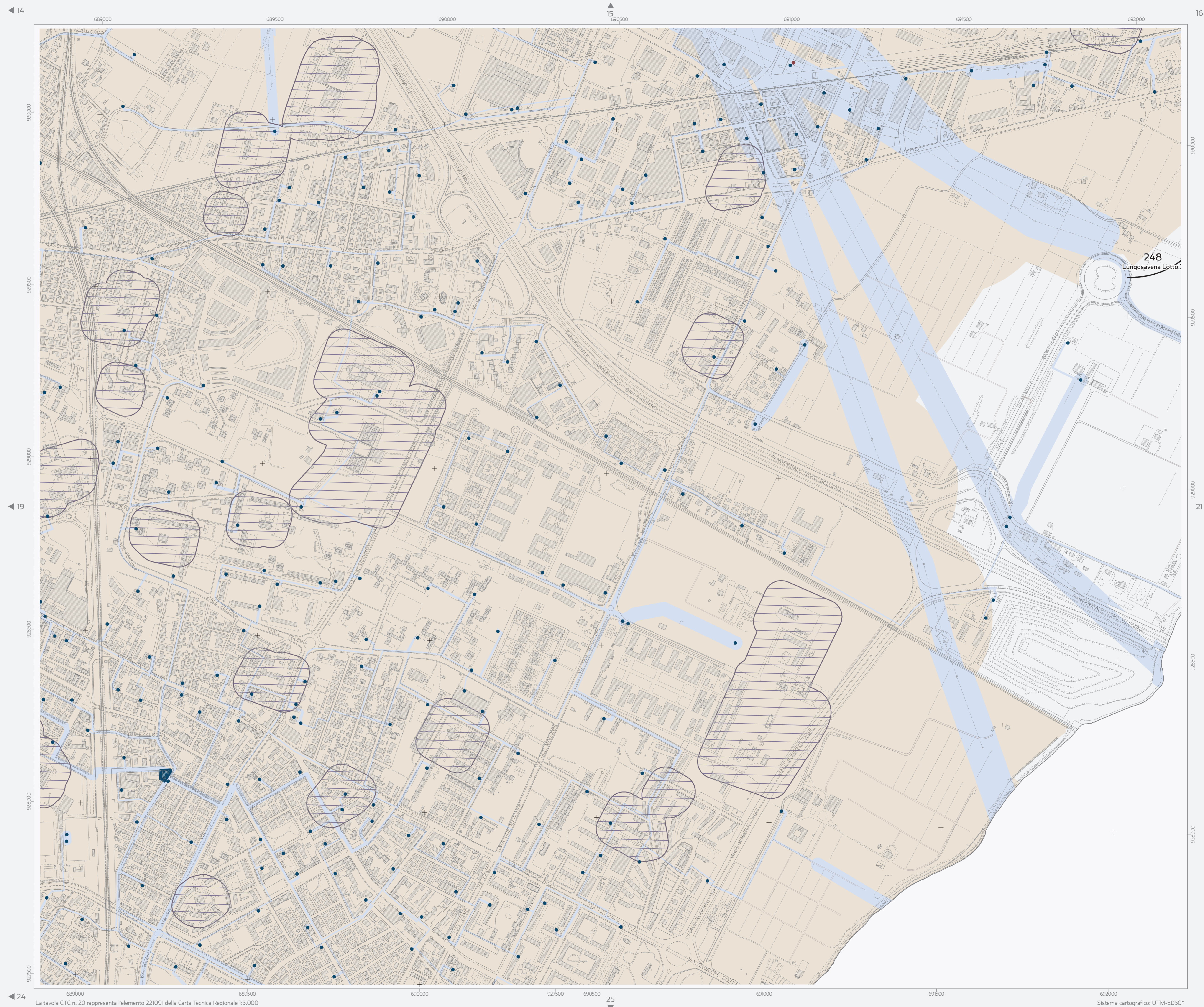
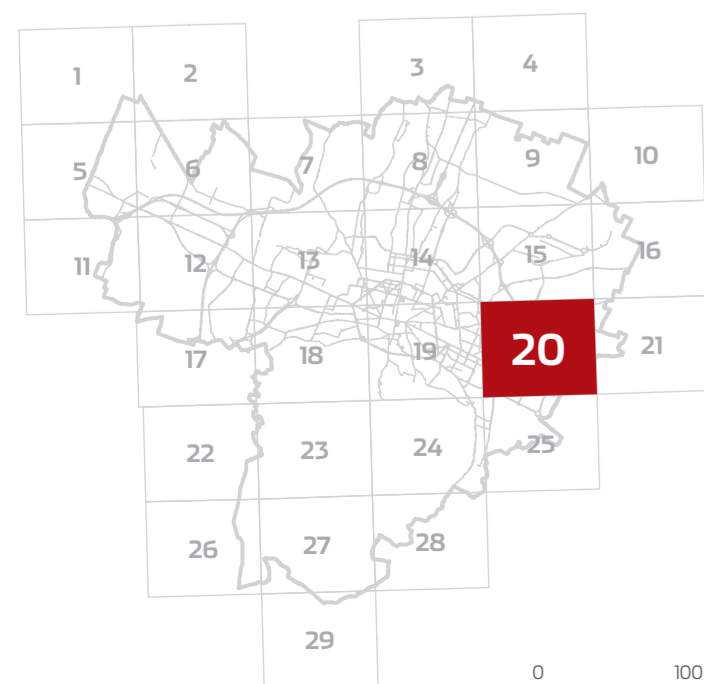
Emittenza radiotelevisiva

Area di divieto di localizzazione impianti

Fascia di ambientazione degli impianti

Impianti fissi di telefonia mobile

Poc - Potenziamento del sistema tangenziale di Bologna - Interventi di completamento della rete viaria di adduzione



Carta unica del territorio
Tavola dei vincoli

Vincoli - Infrastrutture per la navigazione aerea
 Tavola 20 - scala 1:5.000

Approvazione
 Delibera di C.C. n. 200 del 13/04/2015

Assessore Urbanistica, Città storica e Ambiente
 Patrizia Gabellini

Segretario Generale
 Luca Uguccioni

Direttore Settore Piani e Progetti Urbanistici
 Francesco Evangelisti
 documento firmato digitalmente

- Superfici di delimitazione degli ostacoli
- Superficie orizzontale esterna - Quota = 181,67mt
- Superficie conica - Pendenza 1:20
- Superficie orizzontale interna - Quota = 81,67mt
- Superficie di avvicinamento - Pendenza 1:50; Pendenza 1:40; Quota = 186,67mt
- Pista di salita al decollo - Pendenza 1:50
- Superficie di transizione - Pendenza 1:7
- Ostacoli alla navigazione aerea
- Aree interessate da superfici di delimitazione degli ostacoli a quota variabile (Allegato A)
- Aree interessate da superfici di delimitazione degli ostacoli orizzontali (Allegato B)
- Aree interessate da superfici di delimitazione degli ostacoli che forano il terreno naturale (Allegato C)
- Pericoli per la navigazione aerea
- Tipologia 1 (Tav. PC01A)
- Tipologia 2 (Tav. PC01A)
- Tipologia 3 - Limiti sorgenti laser proiettori (Tav. PC01B)
- Tipologia 4a - Impianti eolici - Area di incompatibilità assoluta (Tav. PC01C)
- Tipologia 4b - Impianti eolici - Aree soggette a valutazione specifica ENAC (Tav. PC01C)
- Curve di isorischio
- Area intermedia
- Area interna
- Area ad alta tutela
- Limite della zonizzazione acustica dell'intorno aeroportuale

Poc - Potenziamento del sistema tangenziale di Bologna - Interventi di completamento della rete viaria di adduzione

