

Table with 5 columns: DISTANZE PROGRESSIVE, DISTANZE PARZIALI, No. PALI, DISTANZE PROGRESSIVE, DISTANZE PARZIALI. It provides detailed measurements for the 48 sections of the roadway.

Table titled 'COORDINATE TRACCIAMENTO DEI MONTANTI' with columns: NUMERO MONTANTE, COORDINATA EST (X), COORDINATA OVEST (Y). Lists coordinates for 10 poles.

Table titled 'COORDINATE TRACCIAMENTO DEI MONTANTI' with columns: NUMERO MONTANTE, COORDINATA EST (X), COORDINATA OVEST (Y). Lists coordinates for poles 11-20.

Table titled 'COORDINATE TRACCIAMENTO DEI MONTANTI' with columns: NUMERO MONTANTE, COORDINATA EST (X), COORDINATA OVEST (Y). Lists coordinates for poles 21-30.

Table titled 'COORDINATE TRACCIAMENTO DEI MONTANTI' with columns: NUMERO MONTANTE, COORDINATA EST (X), COORDINATA OVEST (Y). Lists coordinates for poles 31-40.

Table titled 'COORDINATE TRACCIAMENTO DEI MONTANTI' with columns: NUMERO MONTANTE, COORDINATA EST (X), COORDINATA OVEST (Y). Lists coordinates for poles 41-50.

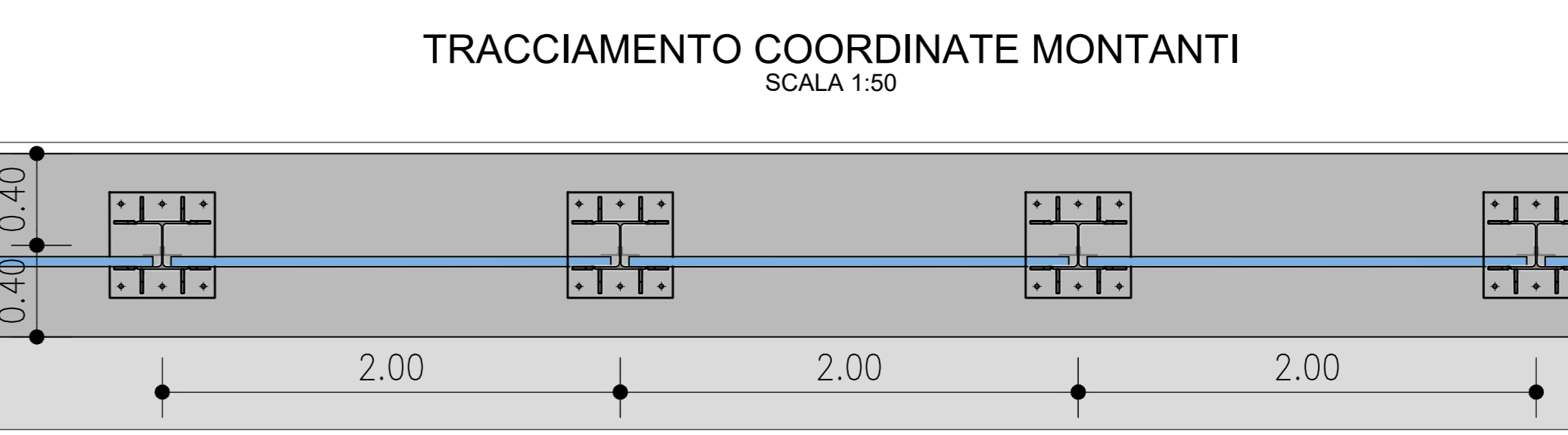
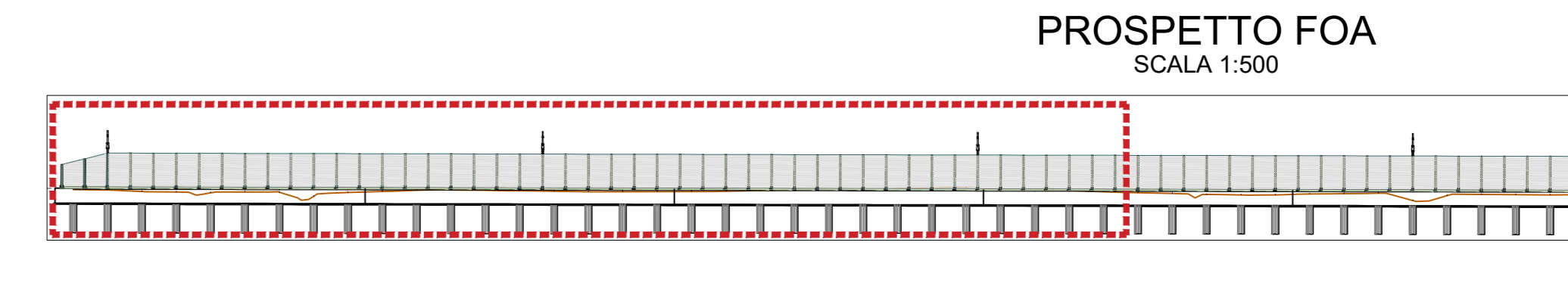
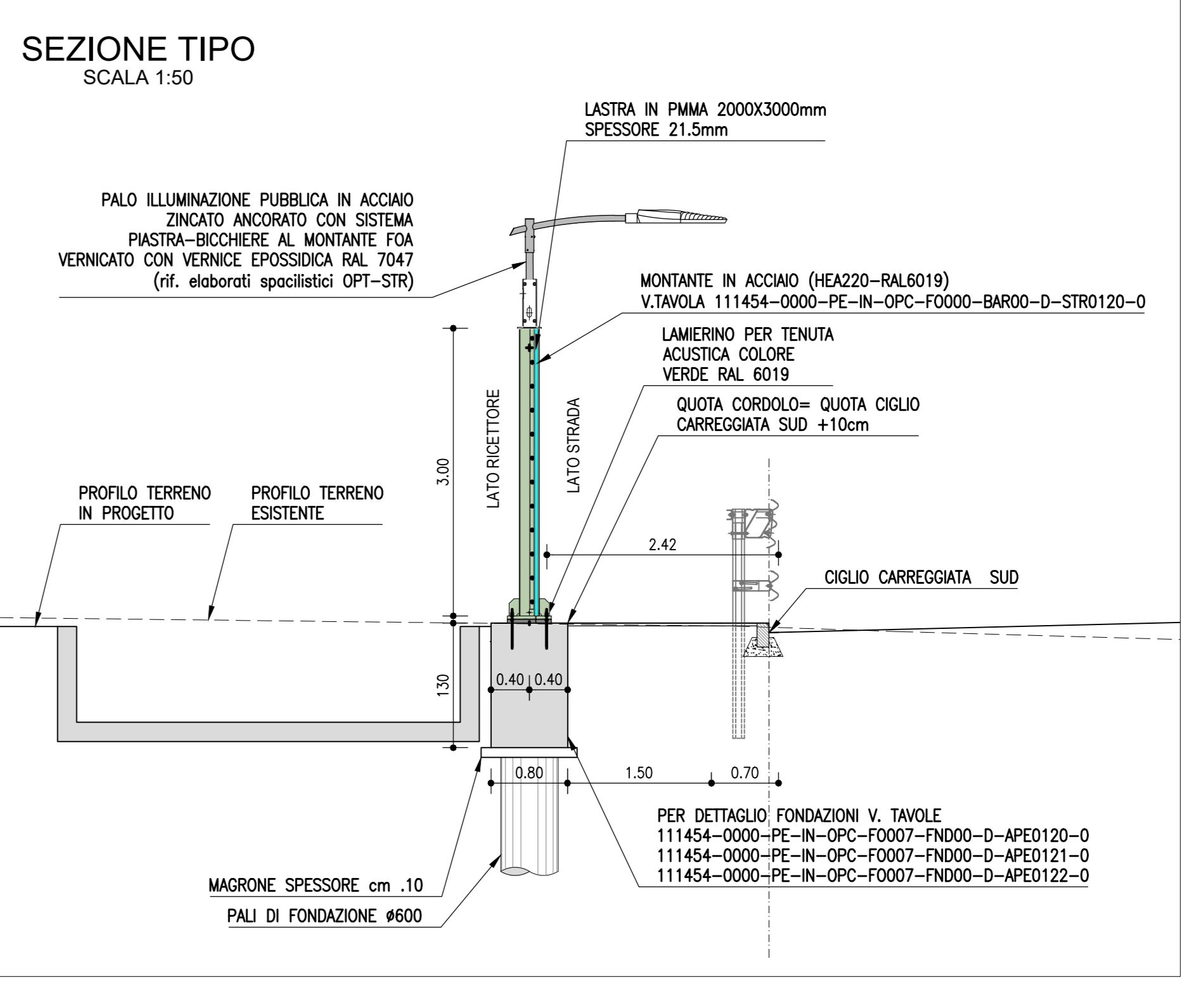
Table titled 'COORDINATE TRACCIAMENTO DEI MONTANTI' with columns: NUMERO MONTANTE, COORDINATA EST (X), COORDINATA OVEST (Y). Lists coordinates for poles 51-60.

Table titled 'COORDINATE TRACCIAMENTO DEI MONTANTI' with columns: NUMERO MONTANTE, COORDINATA EST (X), COORDINATA OVEST (Y). Lists coordinates for poles 61-70.

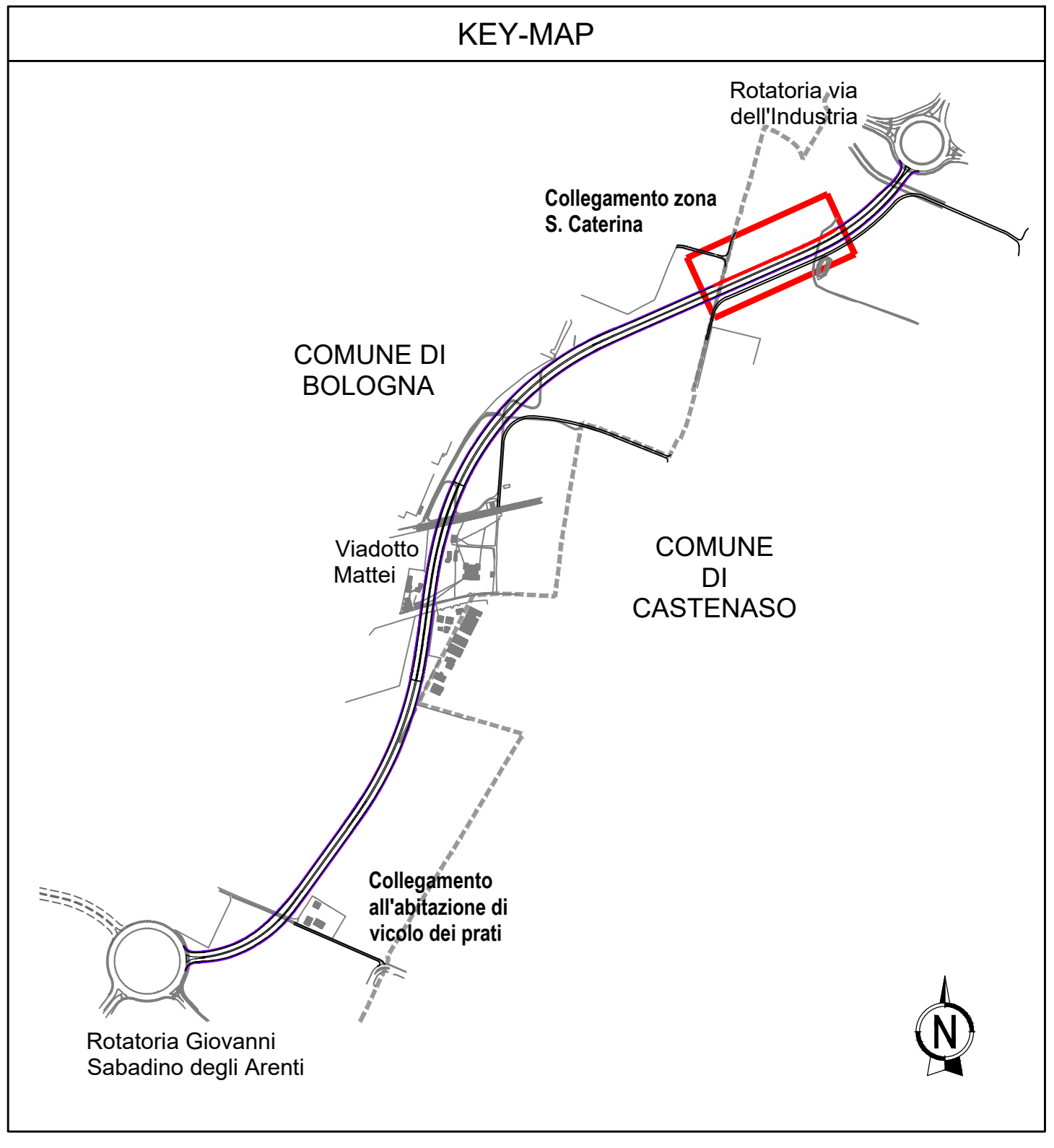
Table titled 'COORDINATE TRACCIAMENTO DEI MONTANTI' with columns: NUMERO MONTANTE, COORDINATA EST (X), COORDINATA OVEST (Y). Lists coordinates for poles 71-80.

Table titled 'COORDINATE TRACCIAMENTO DEI MONTANTI' with columns: NUMERO MONTANTE, COORDINATA EST (X), COORDINATA OVEST (Y). Lists coordinates for poles 81-90.

Table titled 'COORDINATE TRACCIAMENTO DEI MONTANTI' with columns: NUMERO MONTANTE, COORDINATA EST (X), COORDINATA OVEST (Y). Lists coordinates for poles 91-100.



NOTE GENERALI: Tutte le dimensioni, le quote altimetriche e le coordinate sono espresse in metri e sono da verificarsi in cantiere. Per le dimensioni delle lastre trasparenti fare riferimento agli elaborati tipologici A1/A.



autostrade per l'italia. AUTOSTRADA (A14): BOLOGNA - BARI - TARANTO. TRATTO: BOLOGNA BORGO PANIGALE - BOLOGNA SAN LAZZARO. POTENZIAMENTO IN SEDE DEL SISTEMA AUTOSTRADALE E TANGENZIALE DI BOLOGNA.

VIABILITÀ LUNGO SAVENA. OPERE COMPLEMENTARI BARRIERA ANTIFONICA FO06 STRALCIO PLANIMETRICO-PROSPETTO-TRACCIAMENTO. Tavola 1 di 2. Includes technical specifications and company information.