

AUTOSTRADA (A14): BOLOGNA - BARI -TARANTO TRATTO: BOLOGNA BORGO PANIGALE - BOLOGNA SAN LAZZARO

POTENZIAMENTO IN SEDE DEL SISTEMA
AUTOSTRADALE E TANGENZIALE DI BOLOGNA
INTERVENTI DI COMPLETAMENTO DELLA RETE VIARIA DI ADDUZIONE
LUNGO SAVENA LOTTO 3

PROGETTO DEFINITIVO


DOCUMENTAZIONE GENERALE

ASPETTI AMBIENTALI GESTIONE TERRE

ALLEGATO 2 AL PIANO DI UTILIZZO ELABORATI GRAFICI

IL PROGETTISTA SPECIALISTICO Ing. Sara Frisiani Ord. Ingg. Genova N. 9810A Responsabile Studi Ambientali	IL RESPONSABILE INTEGRAZIONE PRESTAZIONI SPECIALISTICHE Ing. Fabio Serrau Ord. Ingg. Bologna n. 6007/A	IL DIRETTORE TECNICO Ing. Sara Frisiani Ord. Ingg. Genova N. 9810A T.A. Ambiente
---	---	---

RIFERIMENTO PROGETTO		CODICE IDENTIFICATIVO					RIFERIMENTO ELABORATO				ORDINATORE
Codice Commessa	Lotto, Sub-Prog. Cod. Appalto	Fase	Capitolo	Paragrafo	W B S	Parte d'opera	Tip.	Disciplina	Progressivo	Rev.	
111454	0000	PD	DG	PGT	00000	00000	D	AMB	1002	-0	SCALA 1:2000

	ENGINEER COORDINATOR:	SUPPORTO SPECIALISTICO:	REVISIONE	
	Ing. Fabio Serrau Ord. Ingg. Bologna n. 6007/A		n.	data
	REDATTO: Dott. Francesco Cipolli	VERIFICATO:	0	LUGLIO 2022

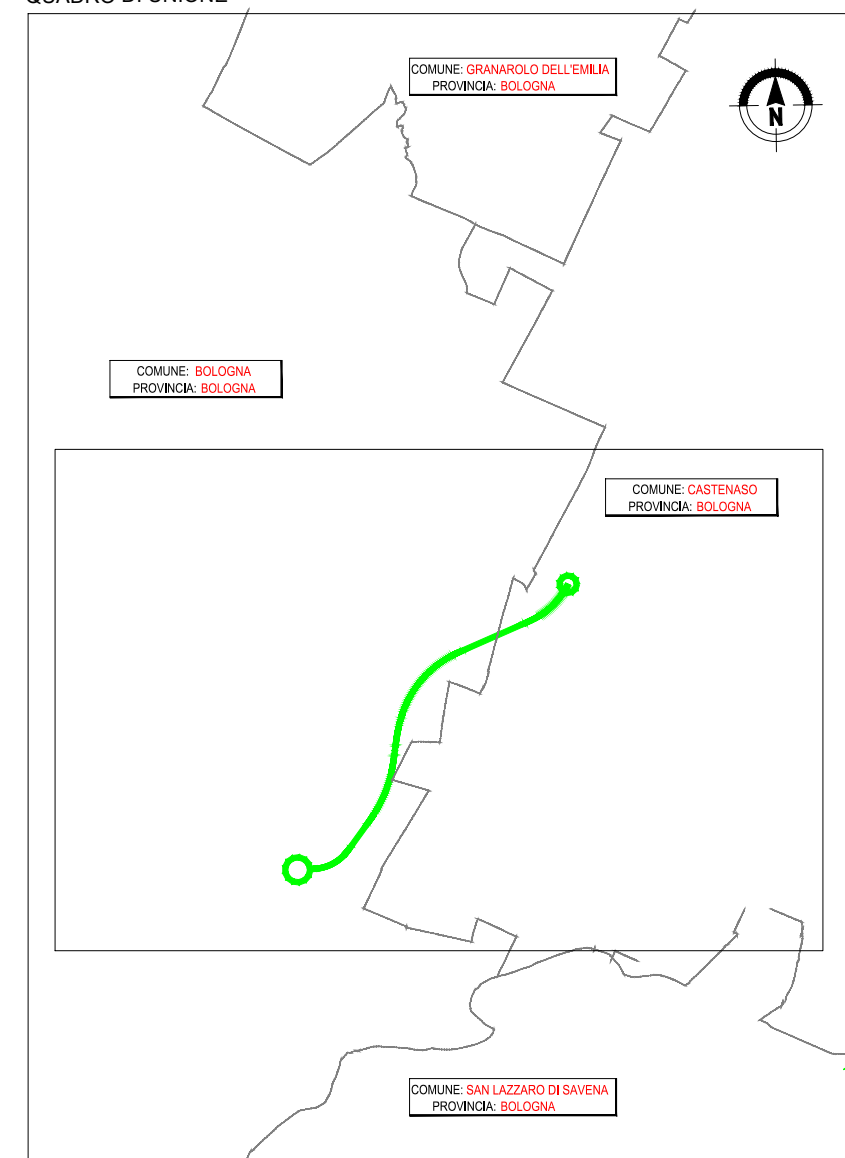
	VISTO DEL COMMITTENTE  IL RESPONSABILE UNICO DEL PROCEDIMENTO Ing. Fabio Visintin	VISTO DEL CONCEDENTE  Ministero delle Infrastrutture e della mobilità sostenibili <small>DIPARTIMENTO PER LA PROGRAMMAZIONE, LE INFRASTRUTTURE DI TRASPORTO A RETE E I SISTEMI INFORMATIVI</small>
--	---	--

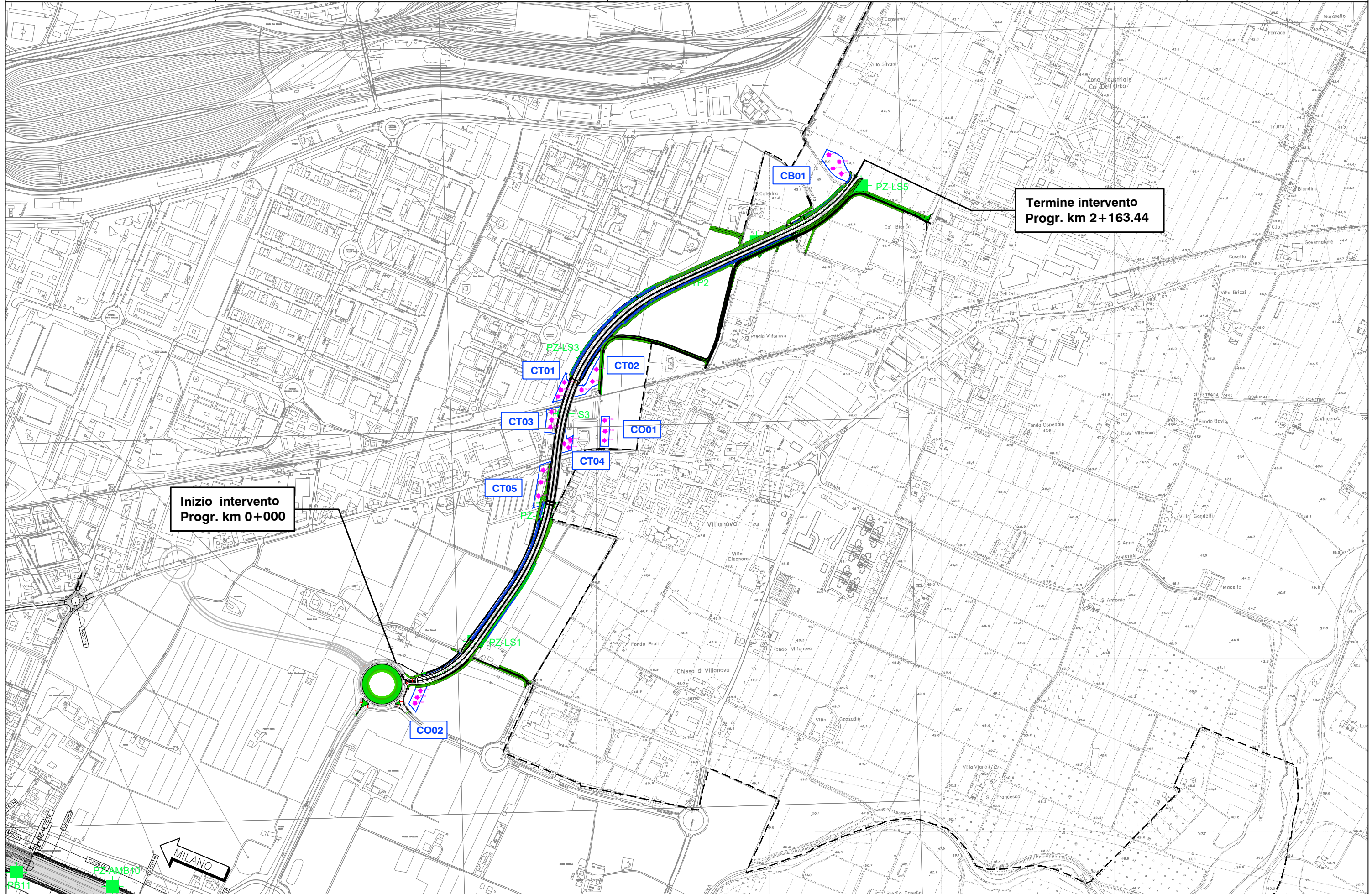
- Confine Comunale
- ==== Tracciato di progetto
- Aree di cantiere

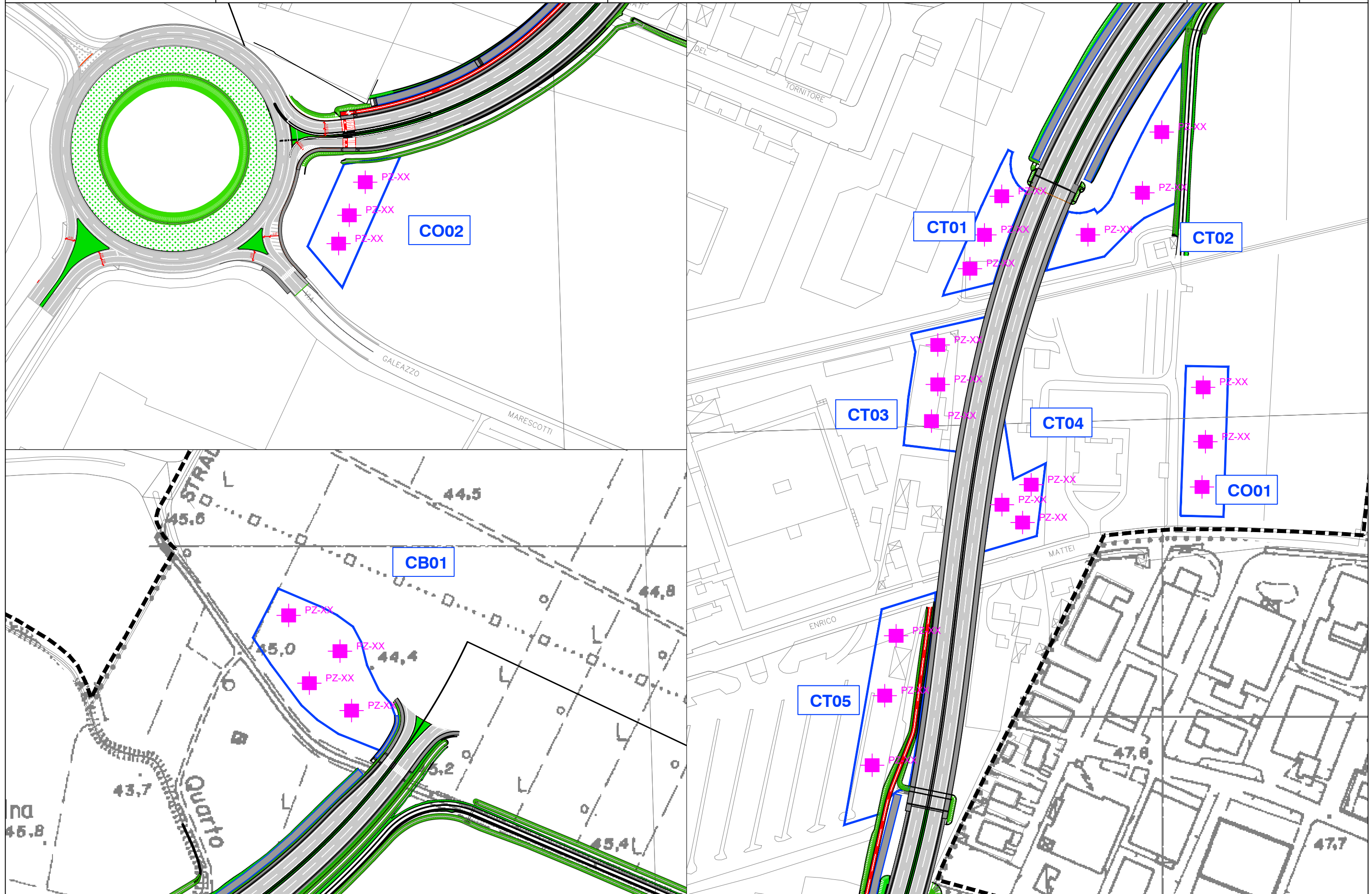
**INDAGINI DI CARATTERIZZAZIONE AMBIENTALE
DELLE TERRE DA SCAVO
ai sensi del D.P.R. 120/2017**

-  PZ-XX pozzetti esplorativi ambientali lungo linea
-  S3 sondaggi ambientali
-  PZ-XX pozzetti esplorativi ambientali da eseguire nelle aree di cantiere


QUADRO DI UNIONE







Legenda



SITI DI PRODUZIONE



SITI DI UTILIZZO



CANTIERI



CONFINE COMUNALE

