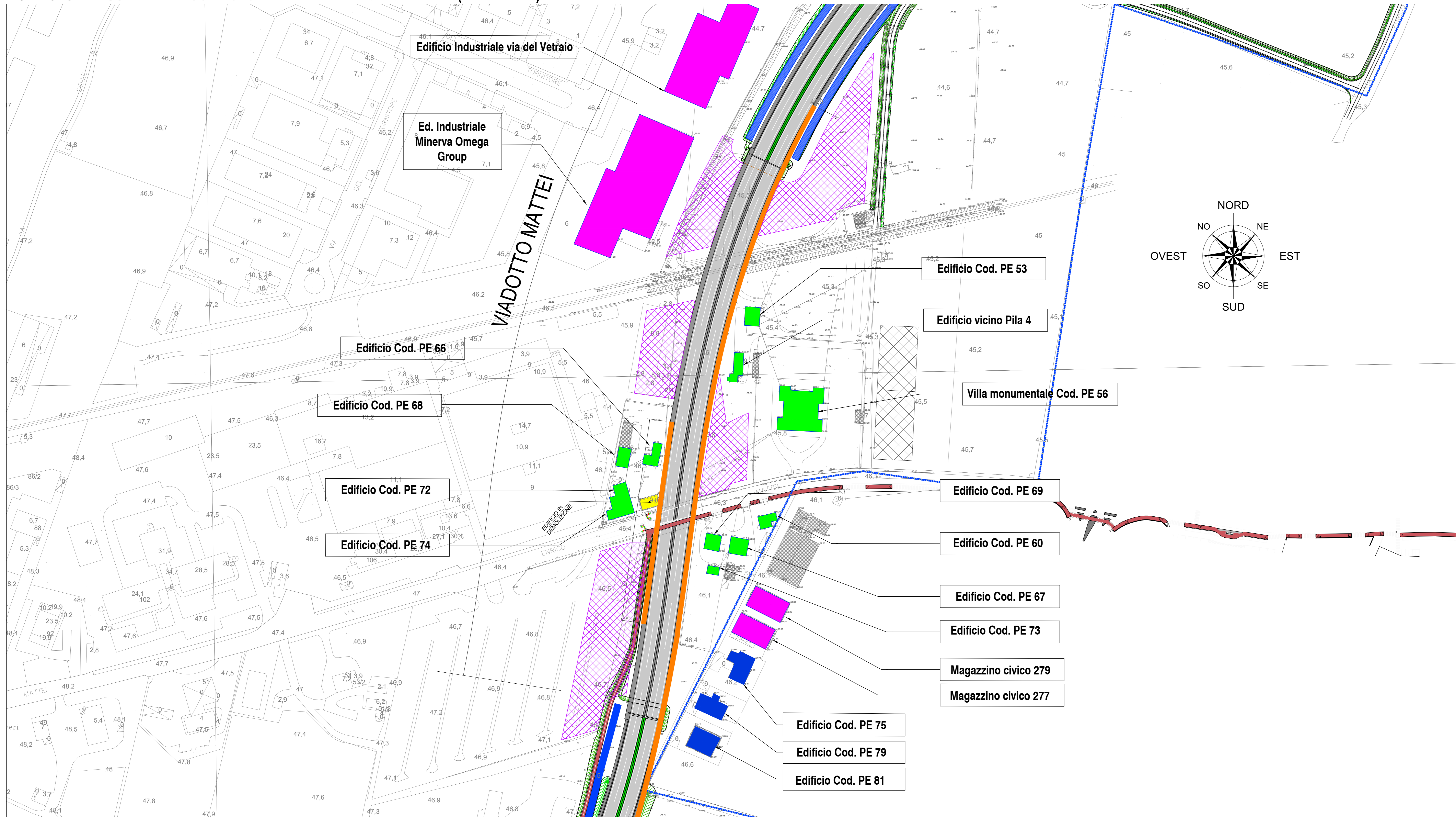


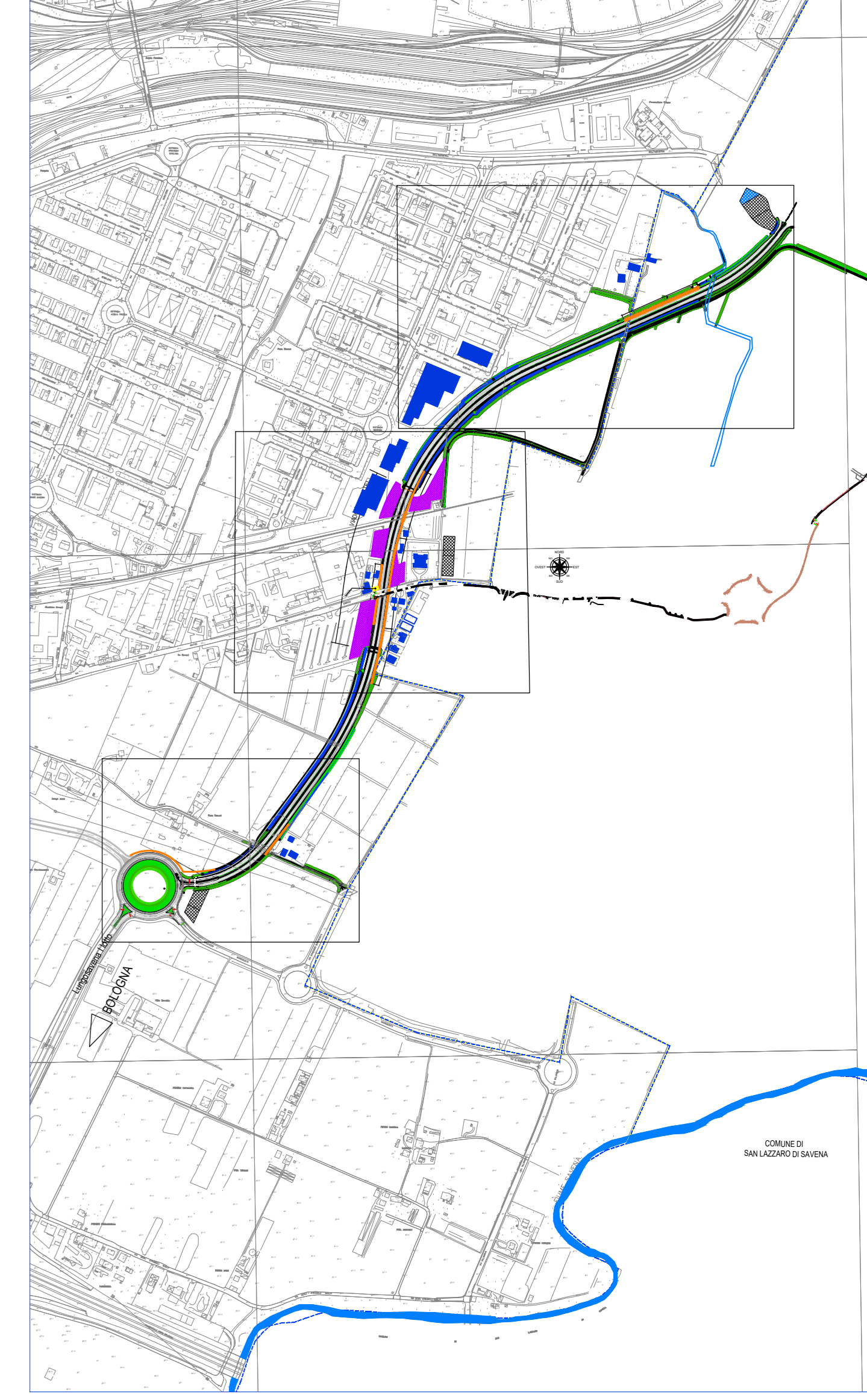
ZONA CASTENASO - AREA IN CORRISPONDENZA DEL VIADOTTO MATTEI (Scala 1:1000)



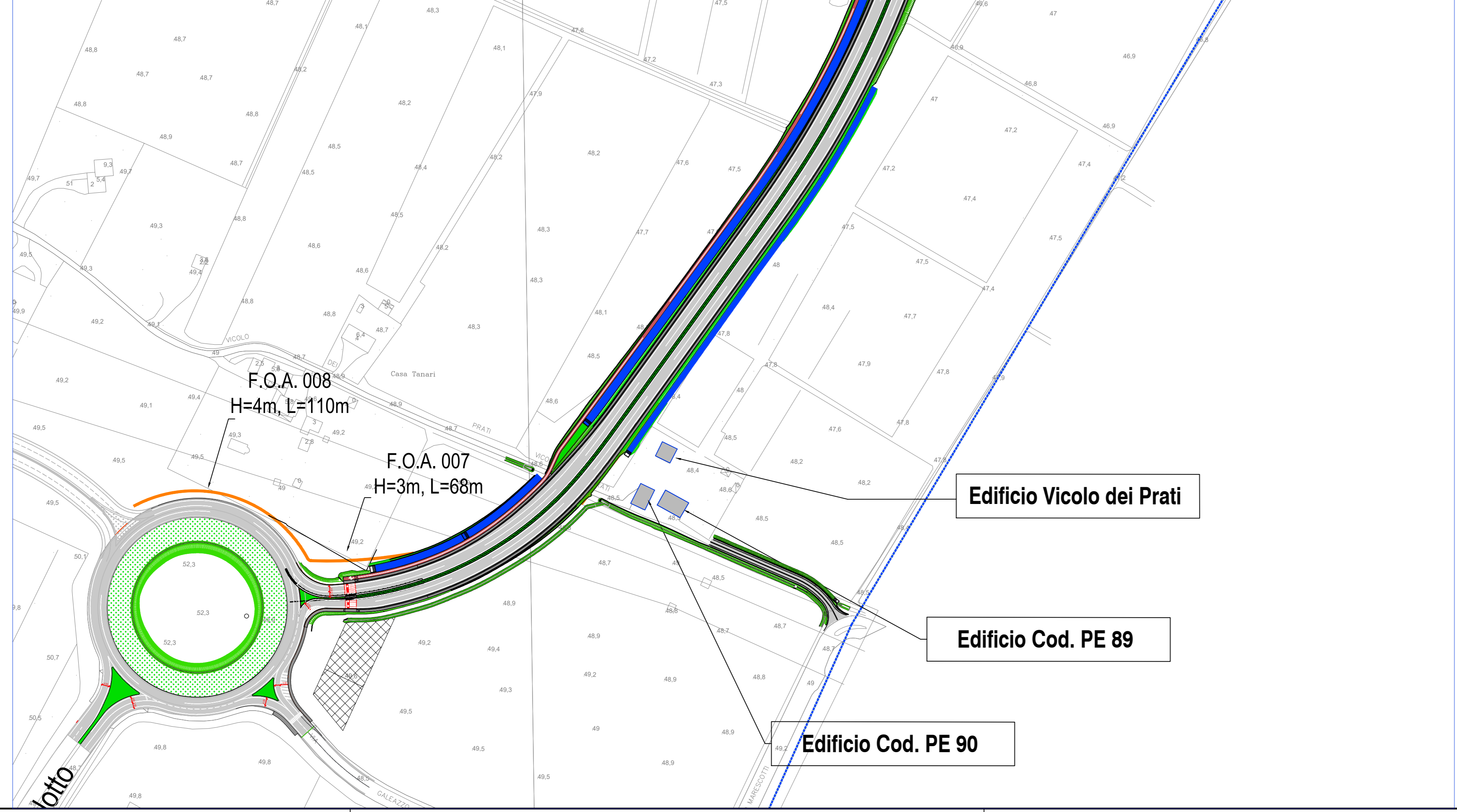
### LEGENDA

- AREA DI CANTIERE - OPERATIVO
- AREA DI CANTIERE - CAMPO BASE
- AREA DI SUPPORTO
- BARRIERE FOA
- SITO DI MONITORAGGIO STRUTTURALE Tipologico 1
- SITO DI MONITORAGGIO STRUTTURALE Tipologico 2
- SITO DI MONITORAGGIO STRUTTURALE Tipologico 3
- SITO DI MONITORAGGIO STRUTTURALE Tipologico 4

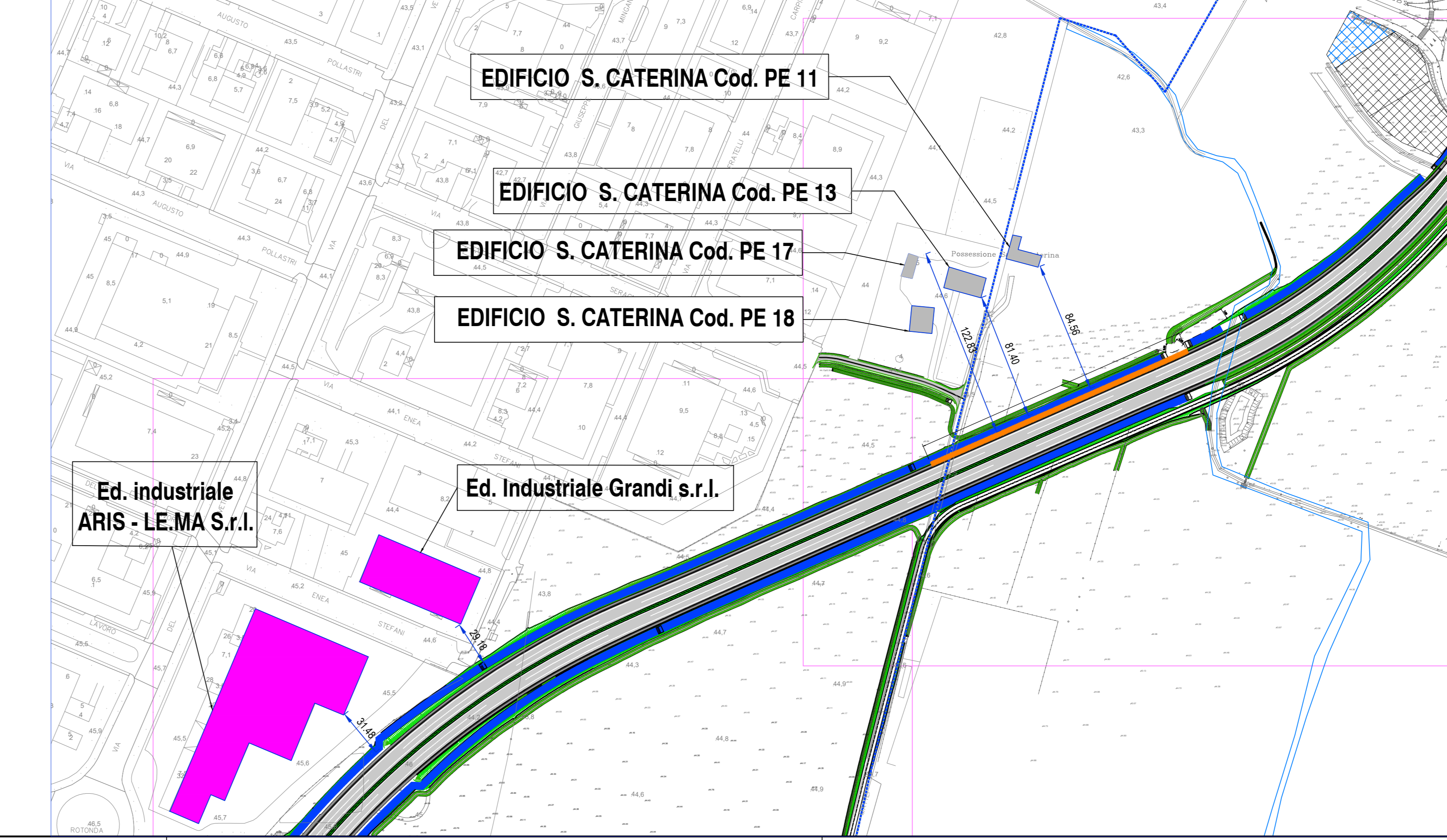
INQUADRAMENTO AREA (Scala 1:10000)



ZONA SUD - VICOLO DEI PRATI - AREA IN CORRISPONDENZA DEL RILEVATO (Scala 1:2000)



ZONA NORD - S.CATERINA - AREA IN CORRISPONDENZA DEL RILEVATO (Scala 1:2000)



**autostrade** per l'italia

AUTOSTRADA (A14): BOLOGNA - BARI - TARANTO  
 TRATTO: BOLOGNA BORGO PANIGALE - BOLOGNA SAN LAZZARO

POTENZIAMENTO IN SEDE DEL SISTEMA  
 AUTOSTRADALE E TANGENZIALE DI BOLOGNA  
 INTERVENTI DI COMPLETAMENTO DELLA RETE VIARIA DI ADDUZIONE  
 LUNGO SAVENA LOTTO 3

PROGETTO DEFINITIVO

DOCUMENTAZIONE GENERALE

PIANO DI MONITORAGGIO GEOTECNICO

Particolari installazione strumenti di monitoraggio

Edifici

IL PROGETTISTA SPECIALISTICO Ing. Roberto Accardi Ord. Ingg. Bergamo N. 3611 Responsabile Monitoraggio Strutturale e Geotecnico		IL RESPONSABILE INTEGRAZIONE PRESTAZIONI SPECIALISTICHE Ing. Fabio Serru Ord. Ingg. Bologna n. 6007A		IL DIRETTORE TECNICO Ing. Paolo Baggio Ord. Ingg. Sondrio N. A3384 T.A. - Geologia e Geotecnica	
APPROVATO PROGETTO	CODICE IDENTIFICATIVO	REVISIONI	REVISIONI	REVISIONI	REVISIONI
111454	0000 PD DG PMG 00000 GE000 D MON 0002 0				
INGEGNERE COORDINATORE Ing. Fabio Serru Ord. Ingg. Bologna n. 6007A		SUPPORTO SPECIALISTICO		REVISIONE	
REDAZIONE		VERIFICATO		0000 23 LUGLIO 2022	

VIETO DEL COMMITTENTE  
 Ing. Fabio Serru  
 Ord. Ingg. Bologna n. 6007A

VIETO DEL CONCESSIONARIO  
 Ing. Fabio Serru  
 Ord. Ingg. Bologna n. 6007A