

e - distribuzione

Divisione Infrastrutture e Reti  
Area Territoriale Centro Nord

Pratica n°  
**3572/3296 VPE**

Compilato

*Calderoni G.*  
*Salvatori M.*

Controllato

*Cavicchioli S.*

Disegno n° 3572/3296VPE

Data Compilaz. 19/11/2021

Linea elettrica a 15 kV in cavo aereo e sotterraneo per modifica di impianto MT aereo esistente collegato alla cabina "IDR.BAGNETTO", e relativa demolizione di linee interferenti.

Codice rintracciabilità: 245822787

**In Comune di Sala Bolognese, Castello d'Argile e San Giovanni in Persiceto - BO**



Scala 1:25000  
C.T.R. n° 202-SE



e - distribuzione

Divisione Infrastrutture e Reti  
Area Territoriale Centro Nord  
Sviluppo Rete Emilia Romagna  
Progettazione&Lavori  
Marco Zanardi

IL RESPONSABILE

Signed by Marco Zanardi

e-distribuzione

Data: 30/11/2021 14:16:53 c

## VINCOLO PREORDINATO ALL' ASSERVIMENTO COATTIVO

### LEGENDA

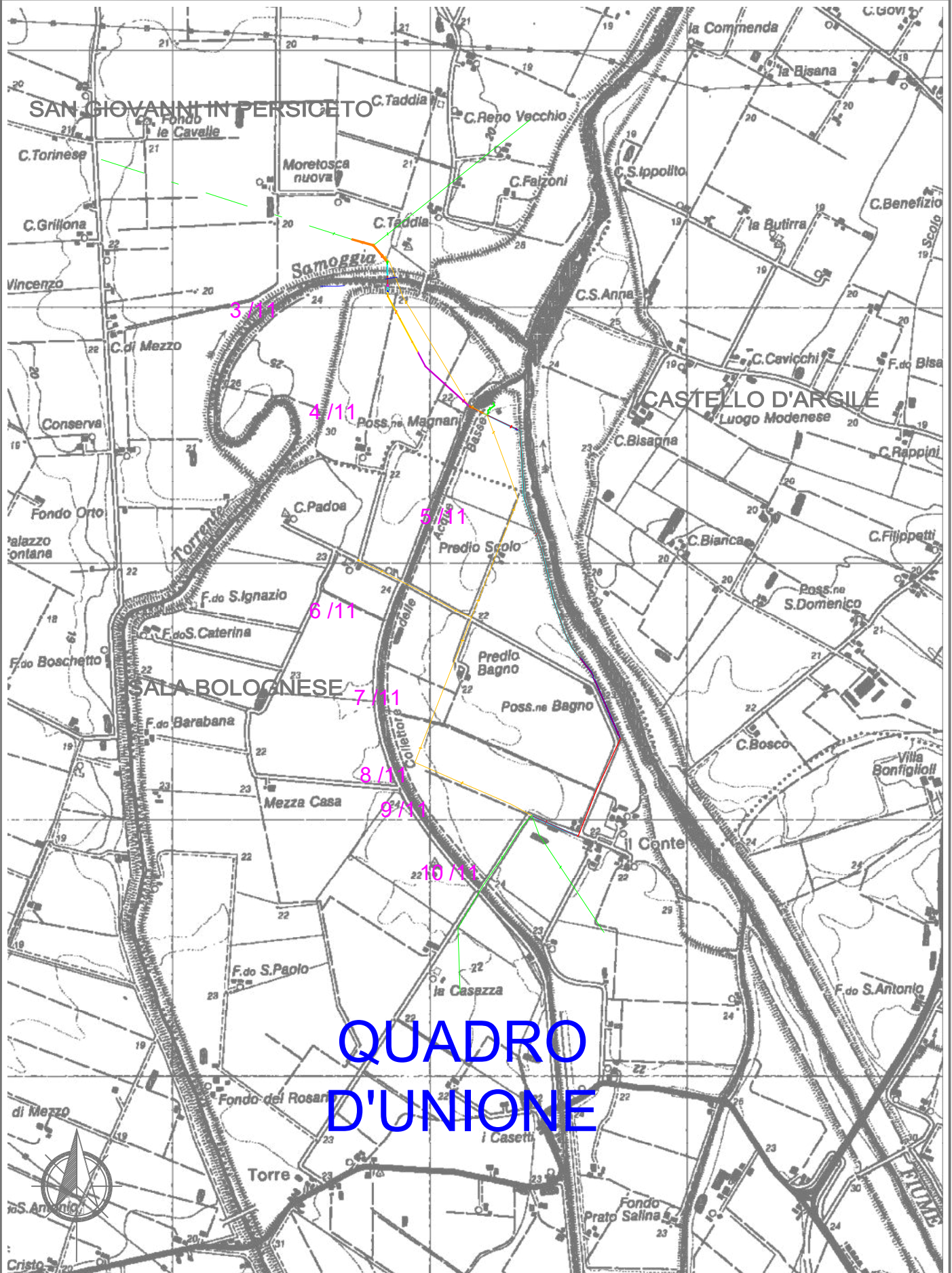
	Linee				Cabine	
	Aeree	Cavo aereo	Cavo sotterraneo	Palo	A palo	in muratura
Esistente						
In progetto						
Da demolire						

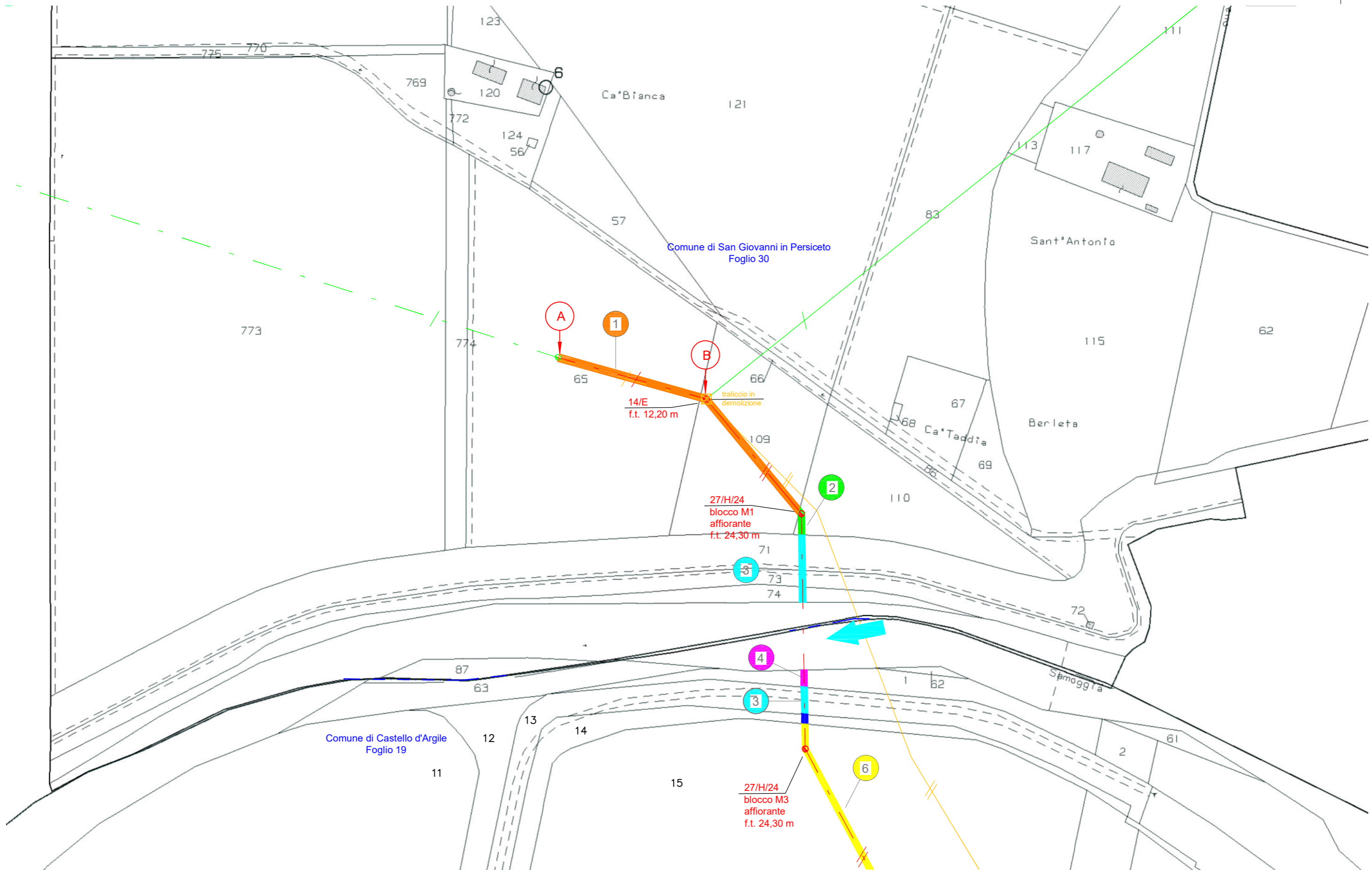
N. Proprietà

1

Fascia di rispetto asservita

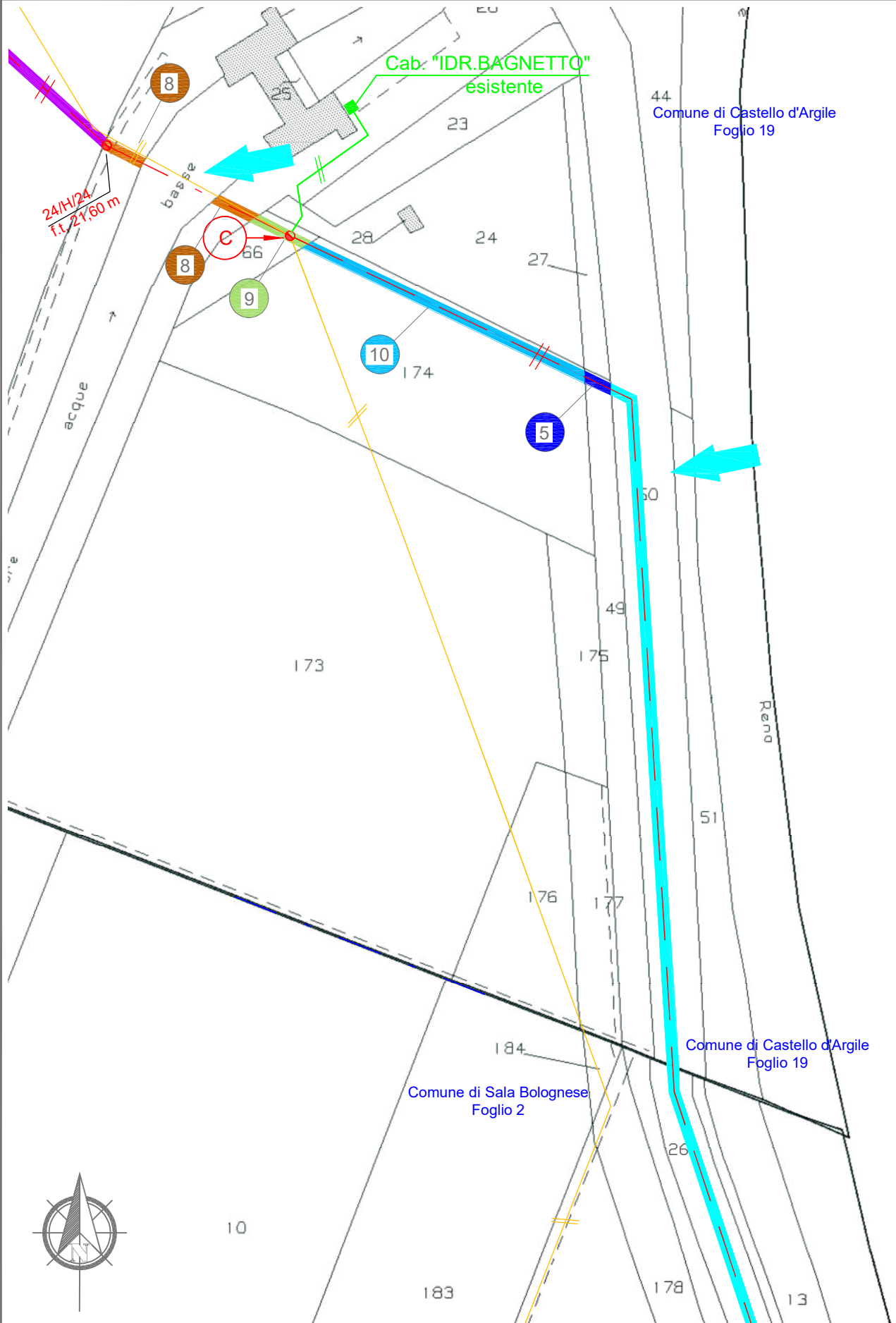
Limite di foglio catastale

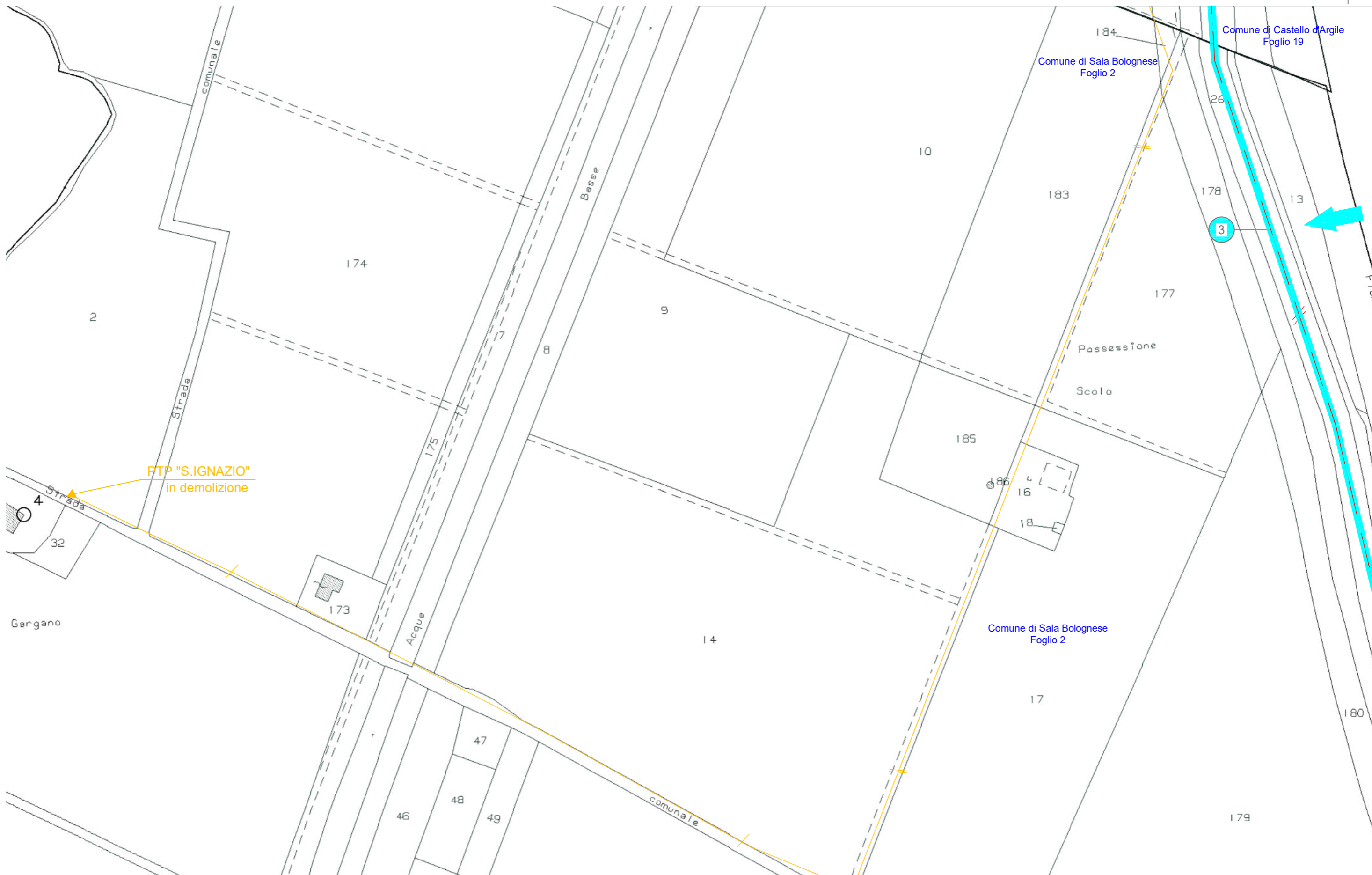




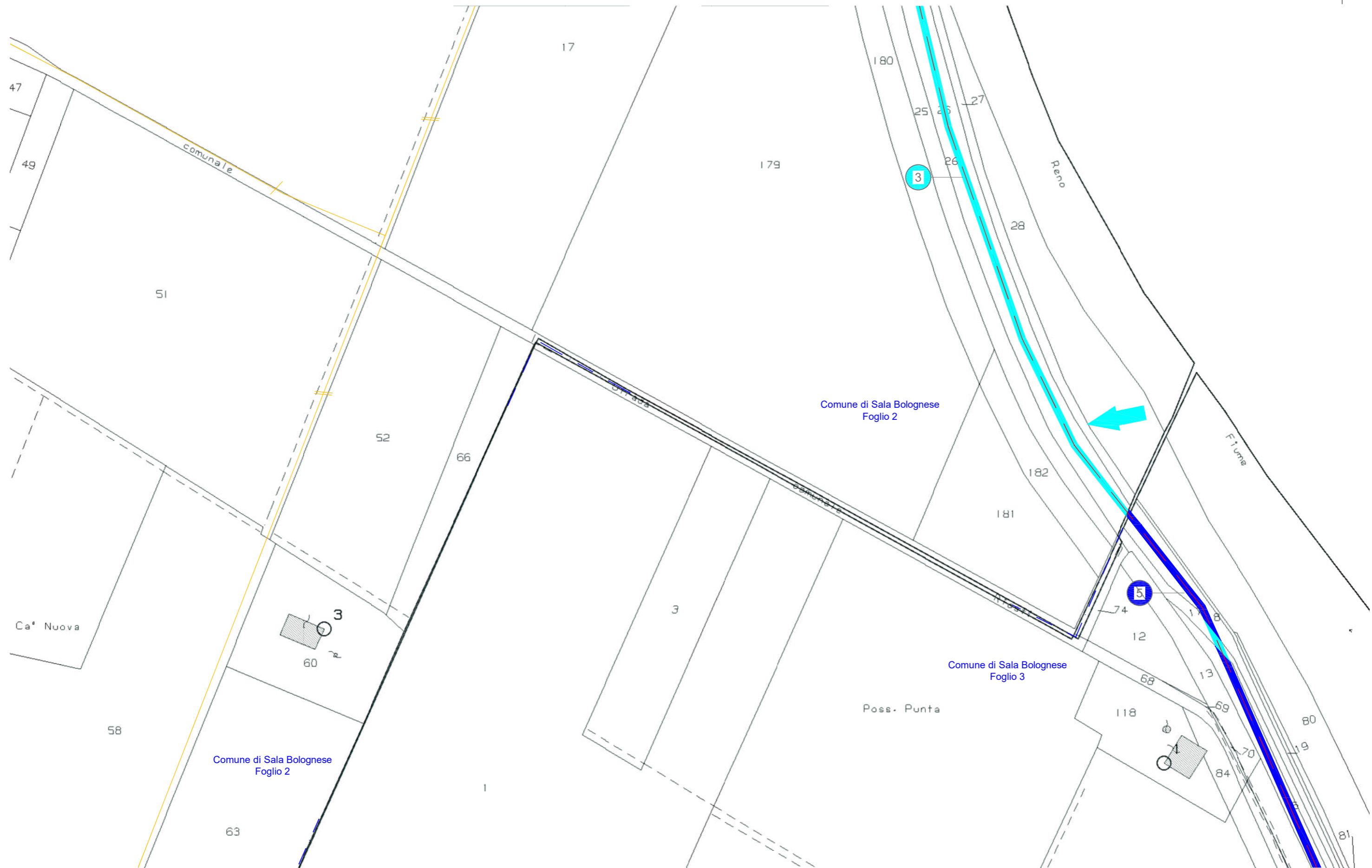
Riproduzione cartacea del documento  
Protocollo Generale: 2022 / 30405 del 19/05/2022

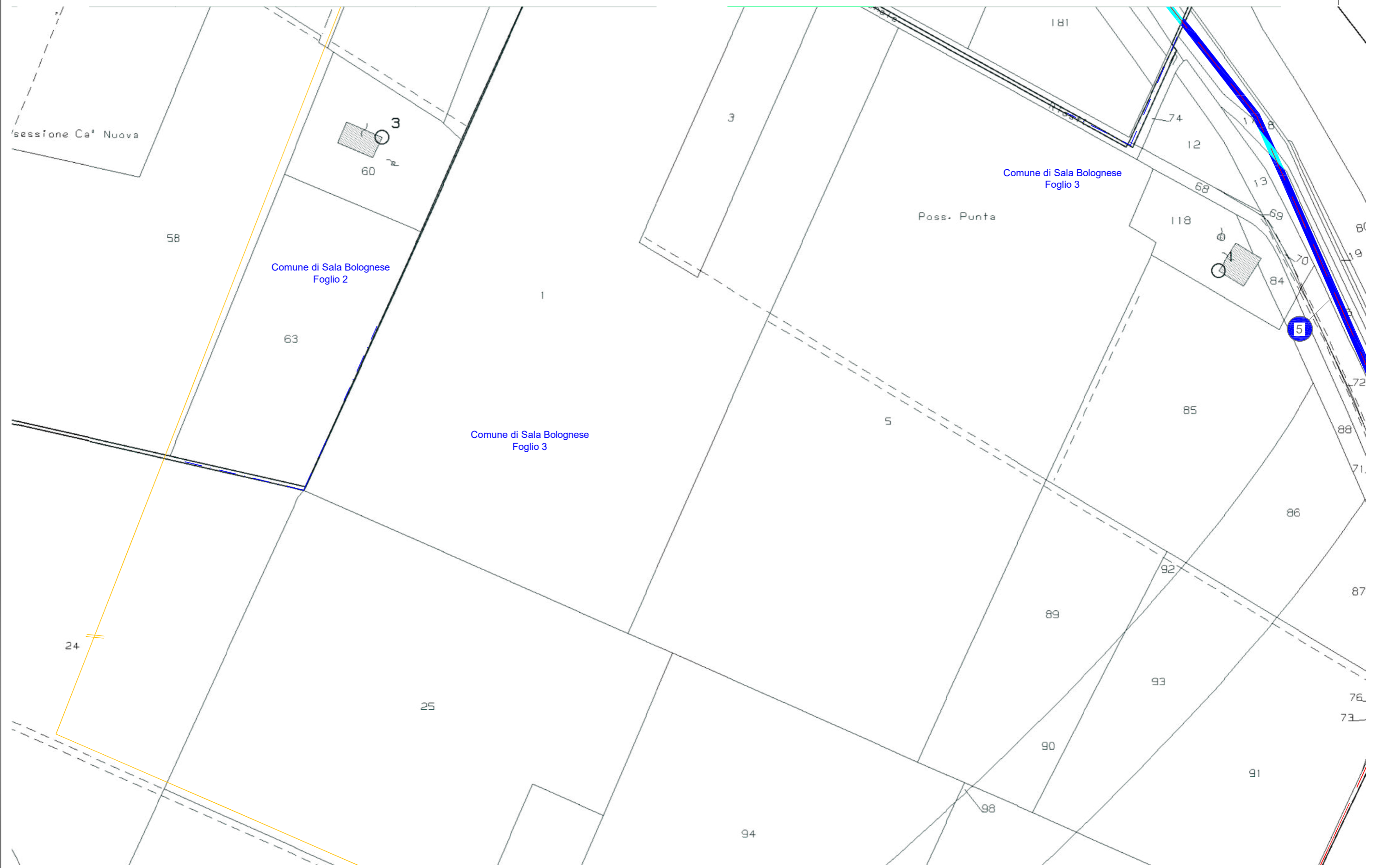






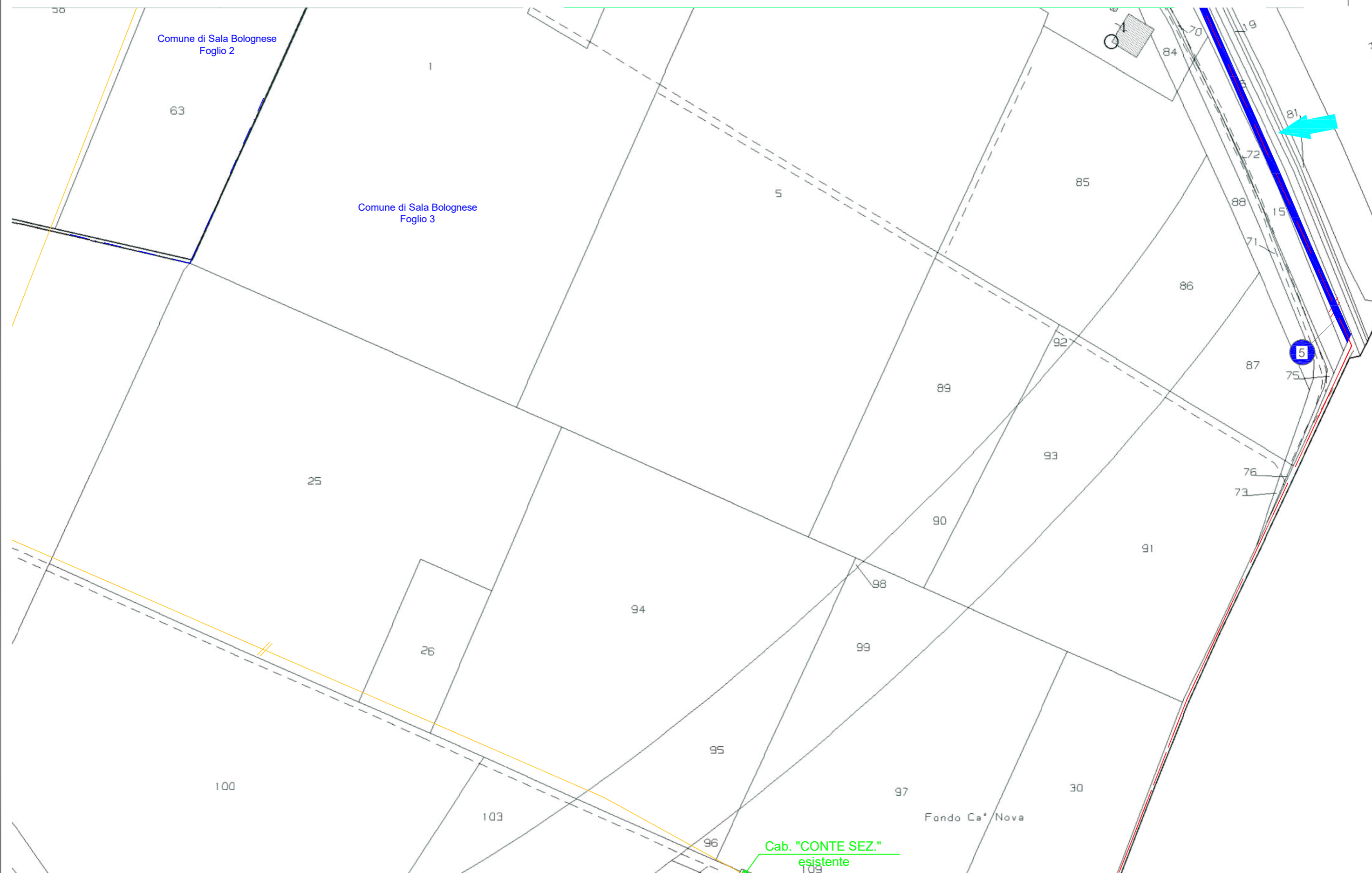
Riproduzione cartacea del documento  
Protocollo Generale: 2022 / 30405 del 19/05/2022



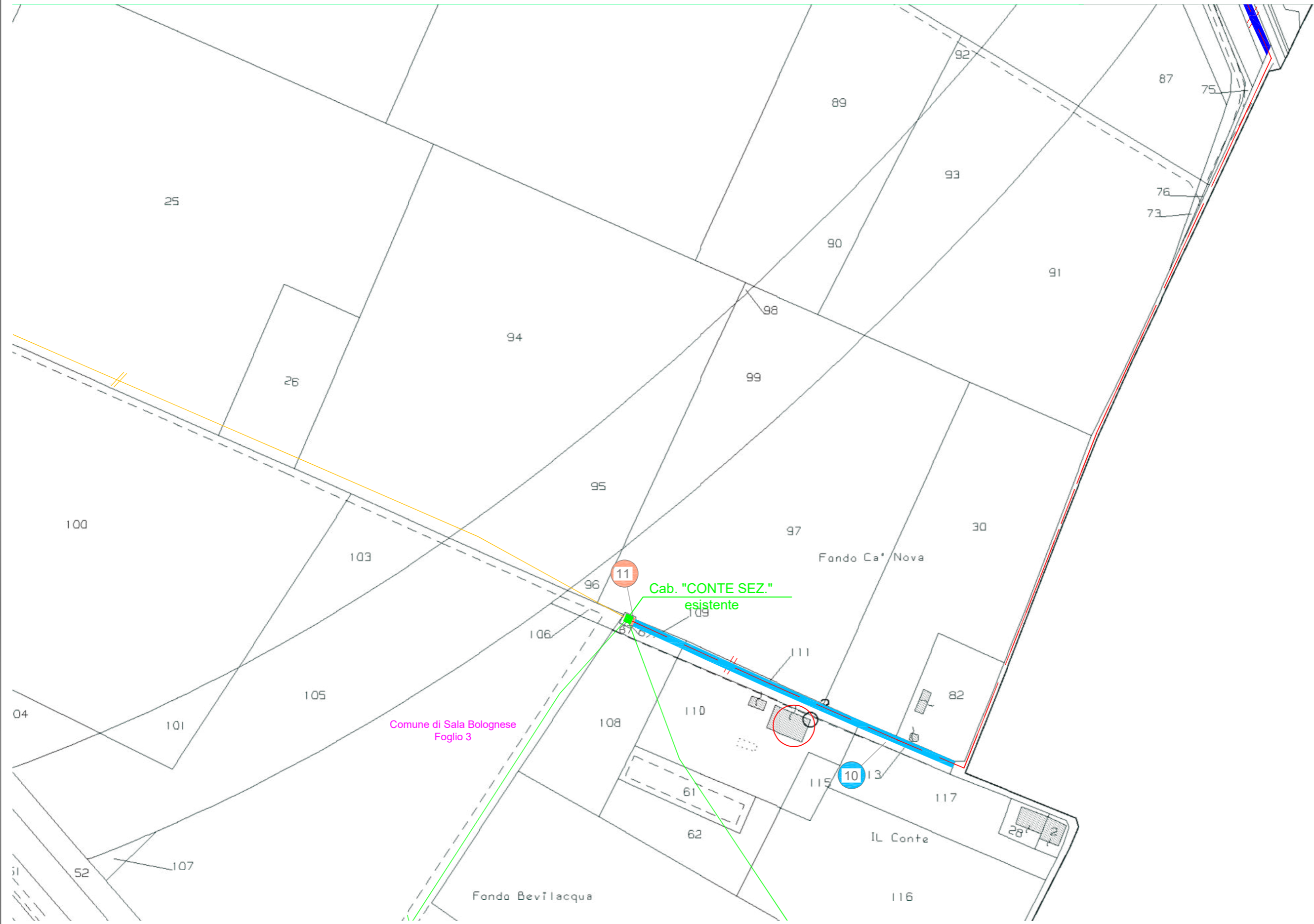


Riproduzione cartacea del documento  
Protocollo Generale: 2022 / 30405 del 19/05/2022





Riproduzione cartacea del documento  
Protocollo Generale: 2022 / 30405 del 19/05/2022



Comune di Sala Bolognese  
Foglio 3

Comune di Sala Bolognese

Scala 1:2000

Riproduzione cartacea del documento  
Protocollo Generale: 2022 / 30405 del 19/05/2022

ELENCO DELLE PROPRIETA' INTERESSATE							ELENCO DELLE PROPRIETA' INTERESSATE						
ELENCO DITTE PROPRIETARIE SECONDO LE RISULTANZE REGISTRI CATASTALI							ELENCO DITTE PROPRIETARIE SECONDO LE RISULTANZE REGISTRI CATASTALI						
DITTA / PERSONA PROPRIETARIA			AREE INTERESSATE				DITTA / PERSONA PROPRIETARIA			AREE INTERESSATE			
N. prop	Cognome Nome/ Rag.sociale	DOMICILIO	Comune	Foglio	Mapp.	Ottenuta servitù bonaria Si-No	N. prop	Cognome Nome/ Rag.sociale	DOMICILIO	Comune	Foglio	Mapp.	Ottenuta servitù bonaria Si-No
		Indirizzo							Indirizzo				
1	MALAGUTI NICOLETTA	OMISSIS	San Giovanni in Persiceto	30	65 109	NO	7	RABBONI ANDREA	OMISSIS	Castello d'Argile	19	5 20 96	NO
2	SERRA EVARISTO	"	San Giovanni in Persiceto	30	110	NO	RABBONI BARCETTI FRANCA	"					
3	DEMANIO PUBBLICO DELLO STATO PER LE OPERE IDR. DI SECONDA CATEGORIA	"	San Giovanni in Persiceto	30	71 73 74	-----	RABBONI VALENTINA	"					
			Castello d'Argile	19	13 50		RABBONI FABIO	"					
			Sala Bolognese	2 3	26 17		RABBONI MARCO	"					
4	RABBONI ANDREA	"	Castello d'Argile	19	1	NO	RABBONI PAOLO	"					
	RABBONI VALENTINA	"					RABBONI RICCARDO	"					
	CRISTOFORI IVANA	"					CRISTOFORI IVANA	"					
	RABBONI FABIO	"					RABBONI SILVIA	"					
5	DEMANIO DELLA STATO CON SEDE IN BOLOGNA	"	Castello d'Argile	19	14 49	-----	8	CONSORZIO DELLA BONIFICA RENANA	"	Castello d'Argile	19	22	-----
			Sala Bolognese	3	18 16			DEMANIO PUBBLICO DELLO STATO	"				
6	BALDO LUIGI	"	Castello d'Argile	19	15	NO	9	AGRICOLA IMMOB. IL CONTE SRL	"	Castello d'Argile	19	174	NO
	BIANCHINI ANGIOLINA usufrutto	"						10	REGIONE EMILIA ROMAGNA				
							11	e-distribuzione s.p.a. con sede in Roma.	"	Sala Bolognese	3	67	Richiedente

## NOTE:

## NOTE EVENTUALI

Le fasce da asservire, date dalle caratteristiche dell'impianto in progetto, sono:  
sia per il cavo cordato aereo, che per quello interrato, dall'asse della linea, 2,00 metri pertato (4,00 m complessivi).