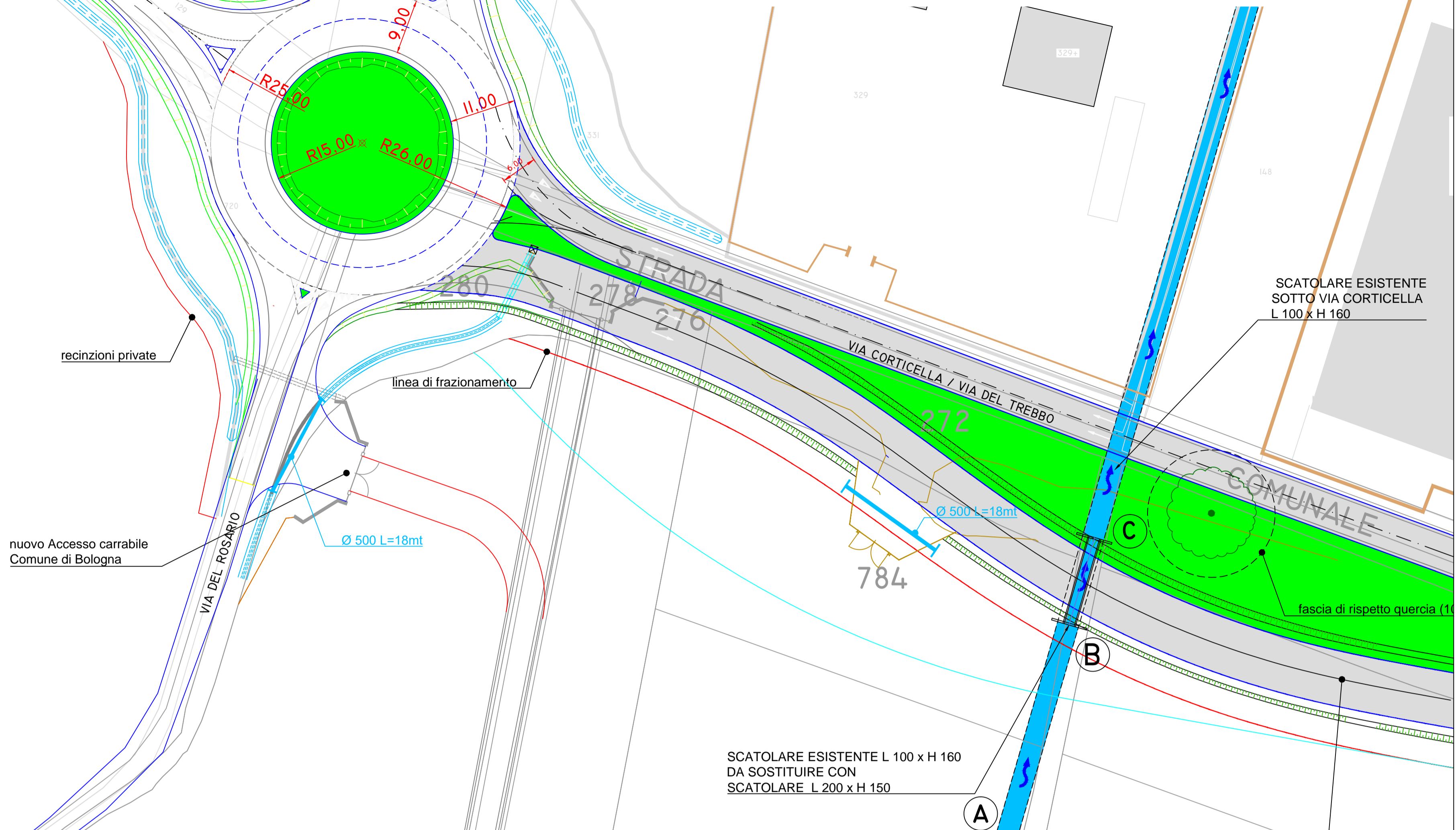


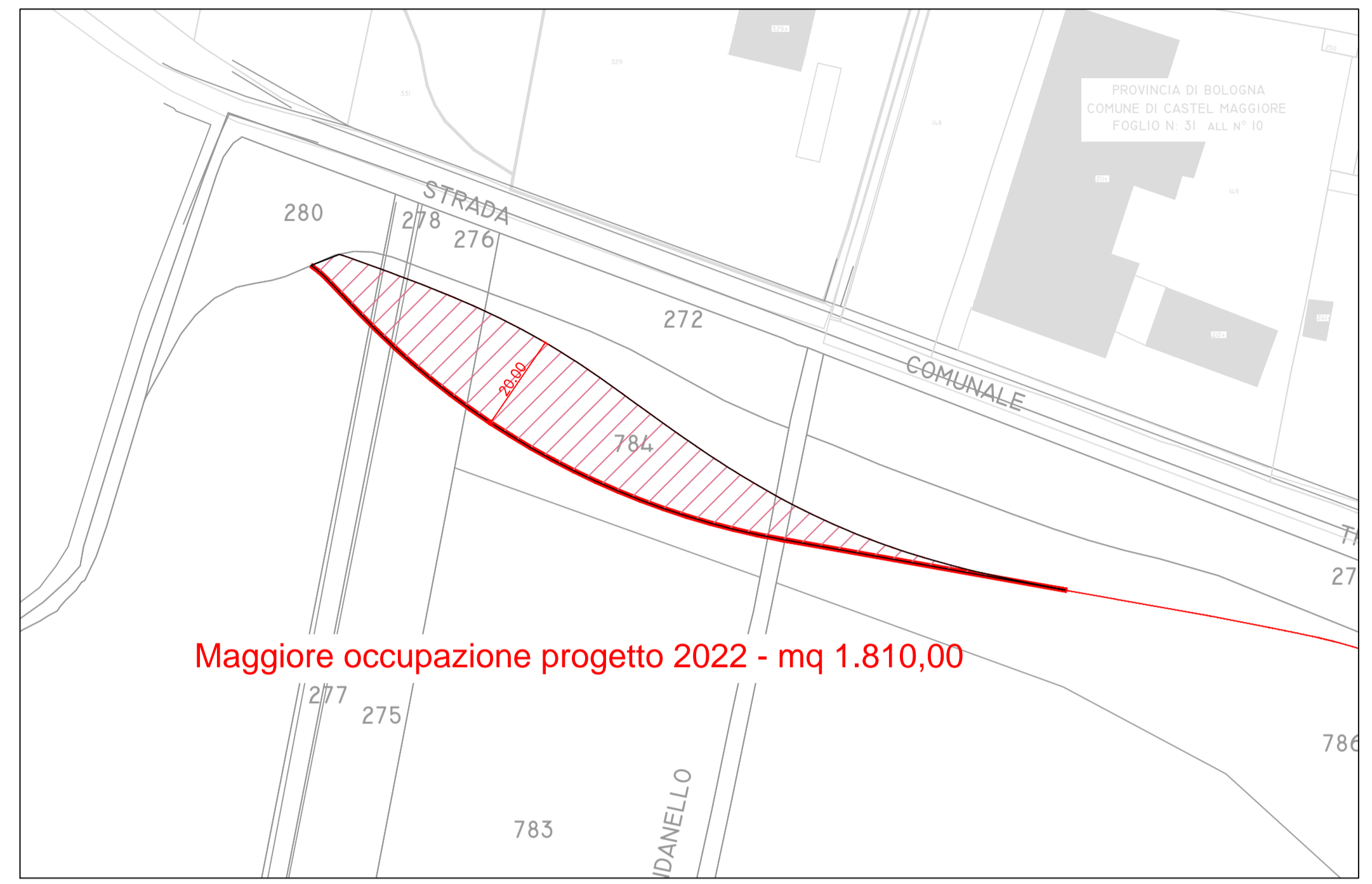
Stralcio Planimetria Progetto Definitivo 20/07/2020



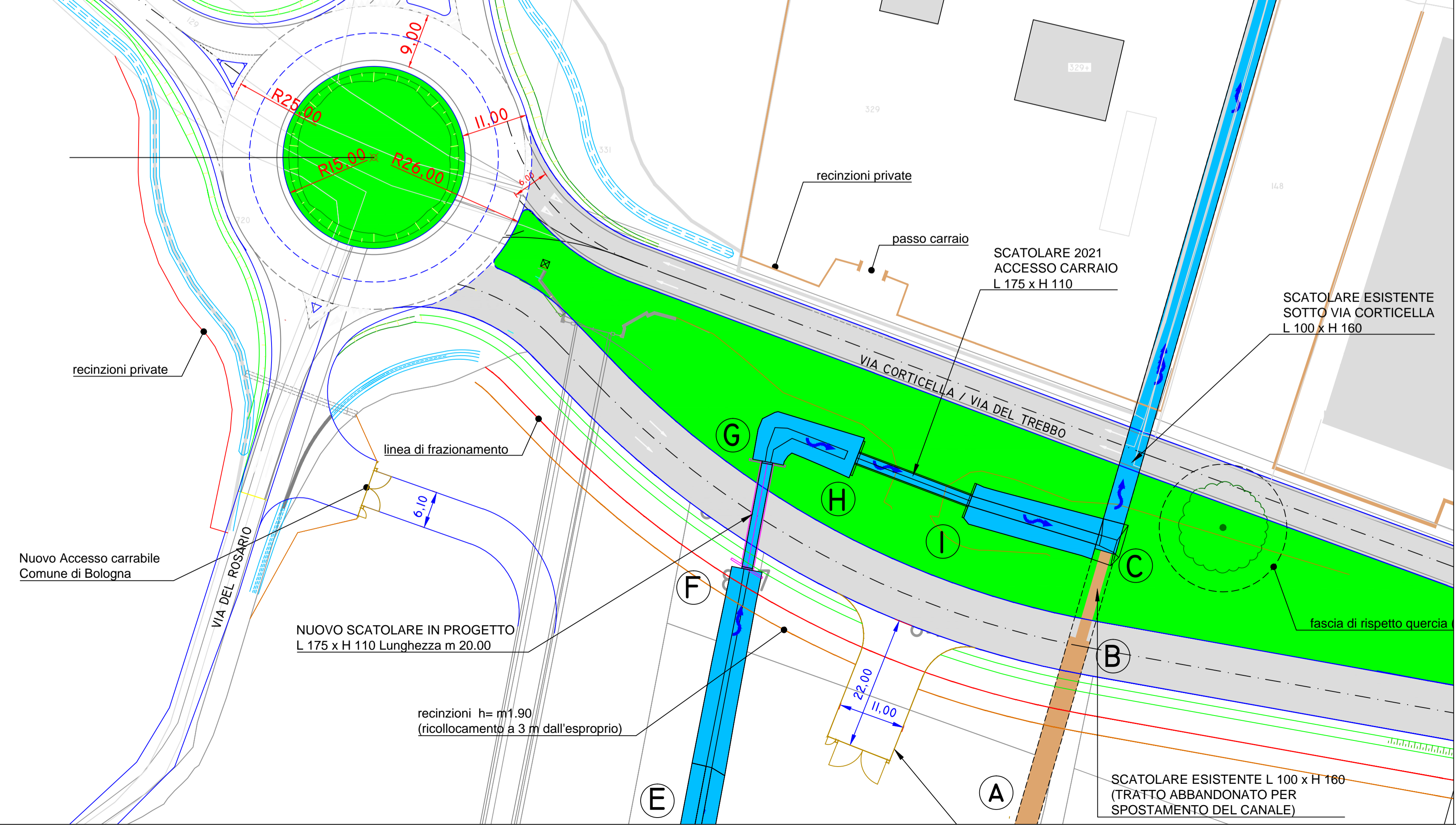
SCOLO BONDANELLO CONFRONTO

- (A)-(C) PERCORSO 2020
- (B)-(C) TOMBAMENTO ESISTENTE RIVISTO CON PROGETTO DEF. 2020

STRALCIO PLAN. CATASTALE



Stralcio Planimetria Modifica CdS novembre 2022



- (E)-(C) VARIANTE 2021
- (H)-(I) TOMBAMENTO 2021 (B175 H110)
- (F)-(G) NUOVO SCATOLARE DI PROGETTO 2022 (B175 H110 L20,00)
- (A)-(B) TRATTO TOMBATO 2021



CITTÀ METROPOLITANA DI BOLOGNA
AREA SVILUPPO DELLE INFRASTRUTTURE

STRADA S.P. n° 87 "NUOVA GALLIERA"		Settore Strade e Sicurezza	
LAVORO OPERE DI COLLEGAMENTO TRA LA S.P. 87 NUOVA GALLIERA E LA S.C. CRISTOFORO COLOMBO NEI COMUNI DI BOLOGNA E CASTEL MAGGIORE		PROGETTO DEFINITIVO	
DISEGNO STRALCIO PLANIMETRIA GENERALE - RAFFRONTO SOLUZIONI PROGETTO 2022 - PROGETTO 2020		RILIEVI TOPOGRAFICI ED ELABORAZIONI GRAFICHE Geom. Gian Luca Piccinini Geom. Federico Vannucchi Geom. Emanuele Tracchi	
COLLABORATORI PROGETTAZIONE P.I.e. Stefano Romagnoli		PROGETTISTA Ing. Francesco Vitale	
IL DIRIGENTE DEL SERVIZIO RESPONSABILE UNICO DEL PROCEDIMENTO Ing. Maurizio Martelli			
2	10/11/2022	RECEPIMENTO OSSERVAZIONI CONF. SERVIZI	SCALA 1:500
1	24/01/2022	AGGIORNAMENTO RELAZIONE AMBIENTALE	TAVOLA N°
REV.	DATA	MODIFICA	DATA: 10/11/2022
Cds.02			

QUESTO DISEGNO E LA RELATIVA INVENZIONE SONO DI PROPRIETA' DELL'AMMINISTRAZIONE NON NE E' CONSENTITO L'UTILIZZO SE NON SU ESPLICITA AUTORIZZAZIONE OGNI DIRITTO A TALE RIGUARDO E' ESPRESSAMENTE RISERVATO ED ESCLUSIVO