



Comune di Crevalcore



Comune di San Giovanni in Persiceto



Comune di Casalecchio di Reno



Comune di Bologna



Comune di Sasso Marconi



Comune di Marzabotto

CITTÀ METROPOLITANA DI BOLOGNA

Ciclovia del Sole: tratto 3 attraversamento dei centri abitati di Crevalcore, San Giovanni in Persiceto, Sala Bolognese - tratto 4: Casalecchio - Marzabotto

CUP n° C61B21013060002

PROGETTO DEFINITIVO



Coordinamento e integrazione delle prestazioni specialistiche:

arch. Enrico Guaitoli Panini

Il Responsabile Unico del Procedimento:

ing. Maurizio Martelli

Progettazione ciclabile e paesaggistica:

arch. Irene Esposito, paes. Giulia Mazzali, arch. Eleonora Vaccari, arch. Michela Gessani, dott. paes. Sara Martignoni, arch. Alberto Coppi

Supporto al RUP:

ing. Chiara Ferrari  
arch. Federica Sodano  
ing. Sara Destro  
dott.ssa Silvia Mazza  
arch. Giulia Maroni

Progettazione delle strutture:

prof. ing. Massimo Majowiecki, ing. Giovanni Berti, ing. Monica Mingozi, ing. Elisa Sammarco, ing. Marco Chinni

Geologia, Ambiente, Idraulica:

geol. Pierluigi Dallari, geol. Arianna Casarini, geol. Lisa Gasparini, geol. Emiliano Quadernari, ing. Yos Zorzi

Coordinamento della sicurezza:

ing. Fausto Gallarello, ing. Roberto Perlangeli

Elaborati grafici San Giovanni in Persiceto

SCALA	FORMATO
-	A3
CODICE	DATA
URB-5-1	Novembre 2023

N. REV.	DATA	DESCRIZIONE	DISEGNATO	CONTROLLATO	APPROVATO
A	30/11/2023	Emissione	Sara Martignoni	Irene Esposito	E. Guaitoli Panini



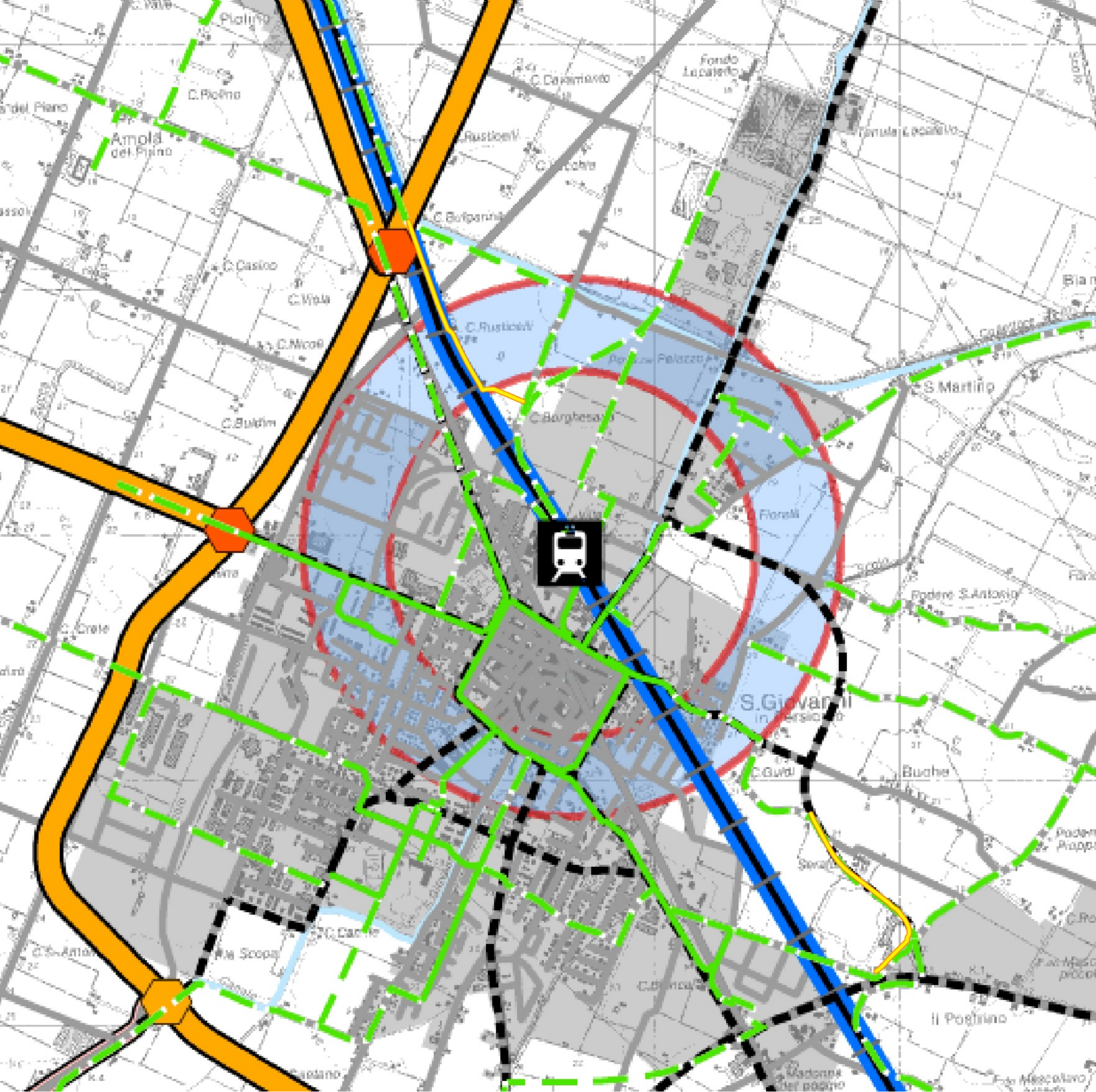
# PIANO STRUTTURALE TERRE D'ACQUA

PSC.SG/T.0 Schema di assetto infrastrutturale e classificazione funzionale delle strade

Tracciato in progettazione


## Assetto funzionale della rete viaria locale

- Viabilità locale principale
- Viabilità locale
- Corridoi infrastrutturali completamento/potenziamento viabilità locale
- Rete ciclabile primaria
- Corridoi di completamento della rete ciclabile primaria
- Centri abitati








# REGOLAMENTO URBANISTICO ASSOCIAZIONE INTERCOMUNALE TERRE D'ACQUA

RUE.SG/Te Classificazione del territorio urbanizzato e del territorio rurale

 Tracciato in progettazione

## INFRASTRUTTURE PER LA MOBILITA'

-  M, Infrastrutture viarie e ferroviarie
-  Linea ferroviaria e linea ferroviaria Alta Velocità/capacità
-  Impianti di distribuzione carburanti esistenti (Art. 68 RUE)
-  Perimetro del Polo Funzionale "Aeroporto" (Art. 65 NTA PSC)
-  Ambito delle attività aeroportuali (Art. 65 NTA PSC)

