



Comune di Crevalcore



Comune di San Giovanni in Persiceto



Comune di Casalecchio di Reno



Comune di Bologna



Comune di Sasso Marconi



Comune di Marzabotto



Ciclovia del Sole: tratto 3 attraversamento dei centri abitati di Crevalcore, San Giovanni in Persiceto, Sala Bolognese -  
tratto 4: Casalecchio - Marzabotto  
CUP n° C61B21013060002

## PROGETTO DEFINITIVO



### Coordinamento e integrazione delle prestazioni specialistiche:

arch. Enrico Guaitoli Panini

### Il Responsabile Unico del Procedimento:

ing. Maurizio Martelli

### Progettazione ciclabile e paesaggistica:

arch. Irene Esposito, paes. Giulia Mazzali, arch. Eleonora Vaccari,  
arch. Michela Gessani, dott. paes. Sara Martignoni, arch. Alberto Coppi

### Supporto al RUP:

ing. Chiara Ferrari  
arch. Federica Sodano  
ing. Sara Destro  
dott.ssa Silvia Mazza  
arch. Giulia Maroni

### Progettazione delle strutture:

prof. ing. Massimo Majowiecki, ing. Giovanni Berti,  
ing. Monica Mingozzi, ing. Elisa Sammarco, ing. Marco Chinni

### Geologia, Ambiente, Idraulica:

geol. Pierluigi Dallari, geol. Arianna Casarini, geol. Lisa Gasparini,  
geol. Emiliano Quadernari, ing. Yos Zorzi

### Coordinamento della sicurezza:

ing. Fausto Gallarello, ing. Roberto Perlangeli

### Elaborati grafici Crevalcore

SCALA	FORMATO
-	A3
CODICE	DATA
URB-4-1	Novembre 2023

N. REV.	DATA	DESCRIZIONE	DISEGNATO	CONTROLLATO	APPROVATO
A	30/11/2023	Emissione	Sara Martignoni	Irene Esposito	E. Guaitoli Panini



# PIANO STRUTTURALE TERRE D'ACQUA

PSC.CR/T.0b Schema di assetto infrastrutturale e classificazione funzionale delle strade

Tracciato in progettazione


## Assetto funzionale della rete viaria locale

- Viabilità locale principale
- Viabilità locale
- Corridoi infrastrutturali completamento/potenziamento viabilità locale
- Rete ciclabile primaria
- Corridoi di completamento della rete ciclabile primaria
- Centri abitati




# REGOLAMENTO URBANISTICO ASSOCIAZIONE INTERCOMUNALE TERRE D'ACQUA


RUE.CR/T1 Classificazione del territorio urbanizzato e del territorio rurale

 Tracciato in progettazione


## INFRASTRUTTURE PER LA MOBILITA'

 M, Infrastrutture viarie e ferroviarie

 Linea ferroviaria e linea ferroviaria Alta Velocità/capacità

 Impianti di distribuzione carburanti esistenti (Art. 68 RUE)

 Perimetro del Polo Funzionale "Aeroporto" (Art. 65 NTA PSC)

 Ambito delle attività aeroportuali (Art. 65 NTA PSC)

