

KEYPLAN 1:5000

FIUME
RENO

Inizio Lotto 2
Sasso Marconi

VIA PILA

1

2

3

4

5

6

7

8

9

AUTOSTRADA A1 DIREZIONE MILANO

AUTOSTRADA A1 DIREZIONE FIRENZE

VIA VIZZANO

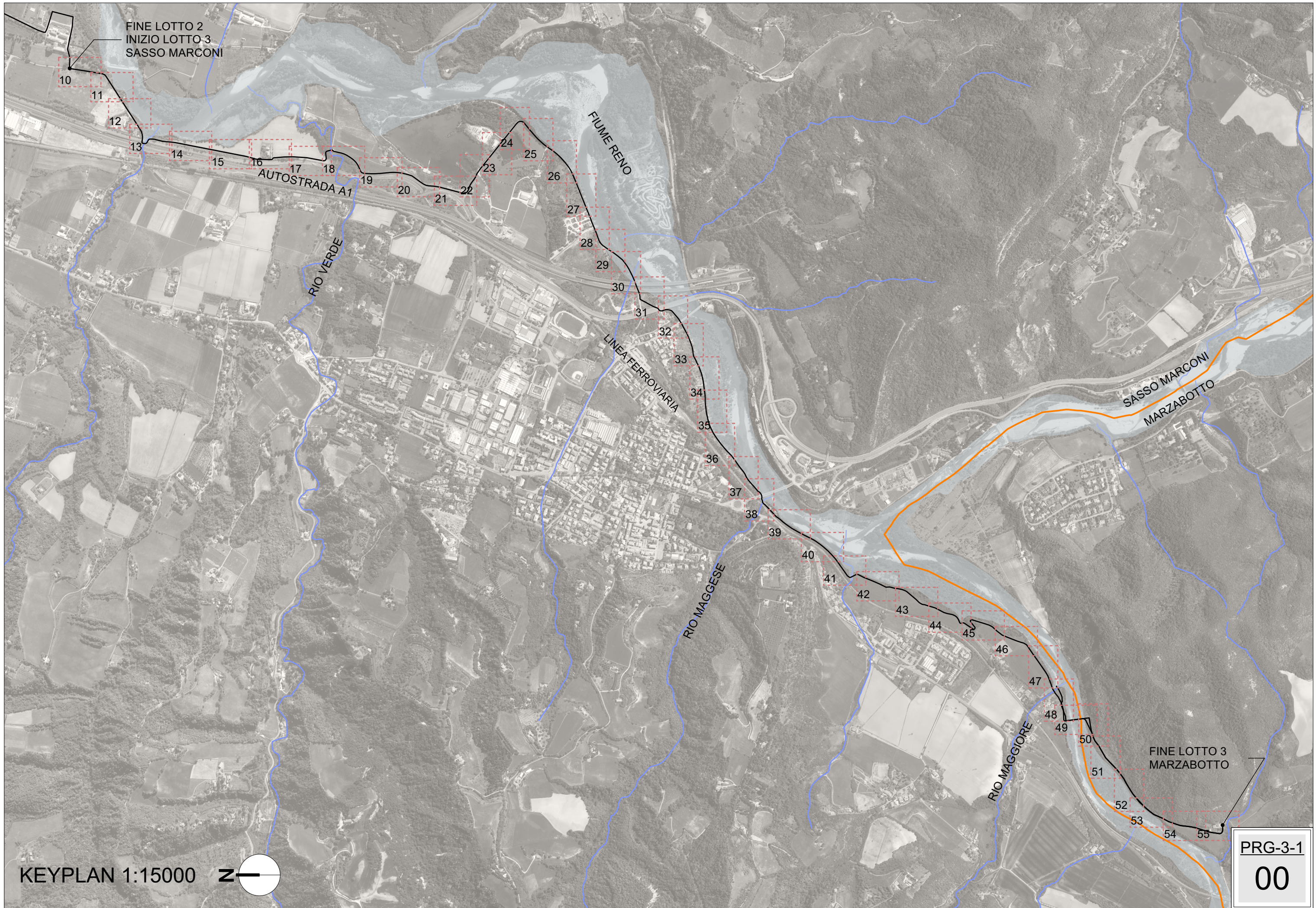
PALAZZO
DE' ROSSI

Fine Lotto 2
Inizio Lotto 3
Sasso Marconi



PRG-3-1

00



FINE LOTTO 2
INIZIO LOTTO 3
SASSO MARCONI

FIUME RENO

AUTOSTRADA A1

RIO VERDE

LINEA FERROVIARIA

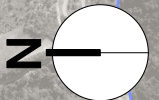
SASSO MARCONI
MARZABOTTO

RIO MAGGESE

RIO MAGGIORE

FINE LOTTO 3
MARZABOTTO

KEYPLAN 1:15000



PRG-3-1
00

LEGENDA

	pavimentazione in conglomerato bituminoso
	misto stabilizzato sciolto
	terreno
	terra stabilizzata
	calcestruzzo architettonico
	reticolo idrografico
	edifici
	baracche esistenti
	manufatti rilevati fuoriterra
	manufatti rilevati a terra
	scarpata
	ferrovia
	recinzione
	staccionata

	fosso di progetto
	intervento di rimozione di recinzioni, baracche e rifiuti lato fiume
	nuova recinzione
	recinzione da demolire
	alberatura di progetto
	palo segnaletica
	palo metano
	sedime esistente
	sedime di nuovo tracciamento
<u>sottoservizi</u>	
	fascia rispetto Autostrada 30m
	fascia rispetto Strada Porrettana 10m
	fascia rispetto Autostrada 30m
	linea elettrica
	gas
	acquedotto
	fognature

STATO DI FATTO



Inizio tratta 1
Sasso Marconi

VIA PILA

+76.12

+75.71

P01

P04

P06

P08

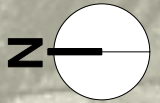
P02

P03

P05

P07

P09



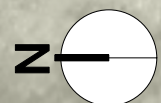

PRG-3-1
F01

STATO DI FATTO



PRG-3-1
F02

STATO DI FATTO

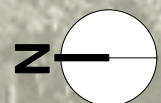
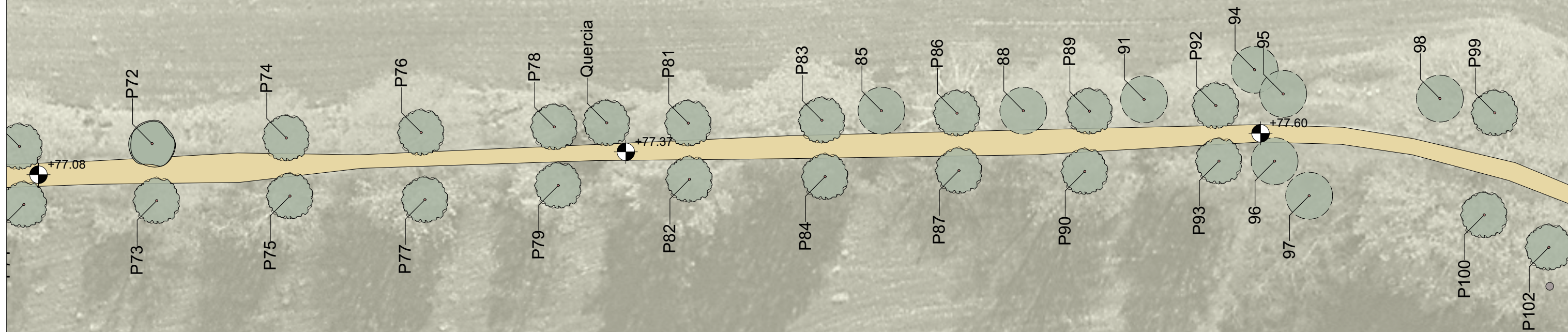


PRG-3-1
F03

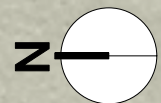
STATO DI FATTO



STATO DI FATTO




STATO DI FATTO



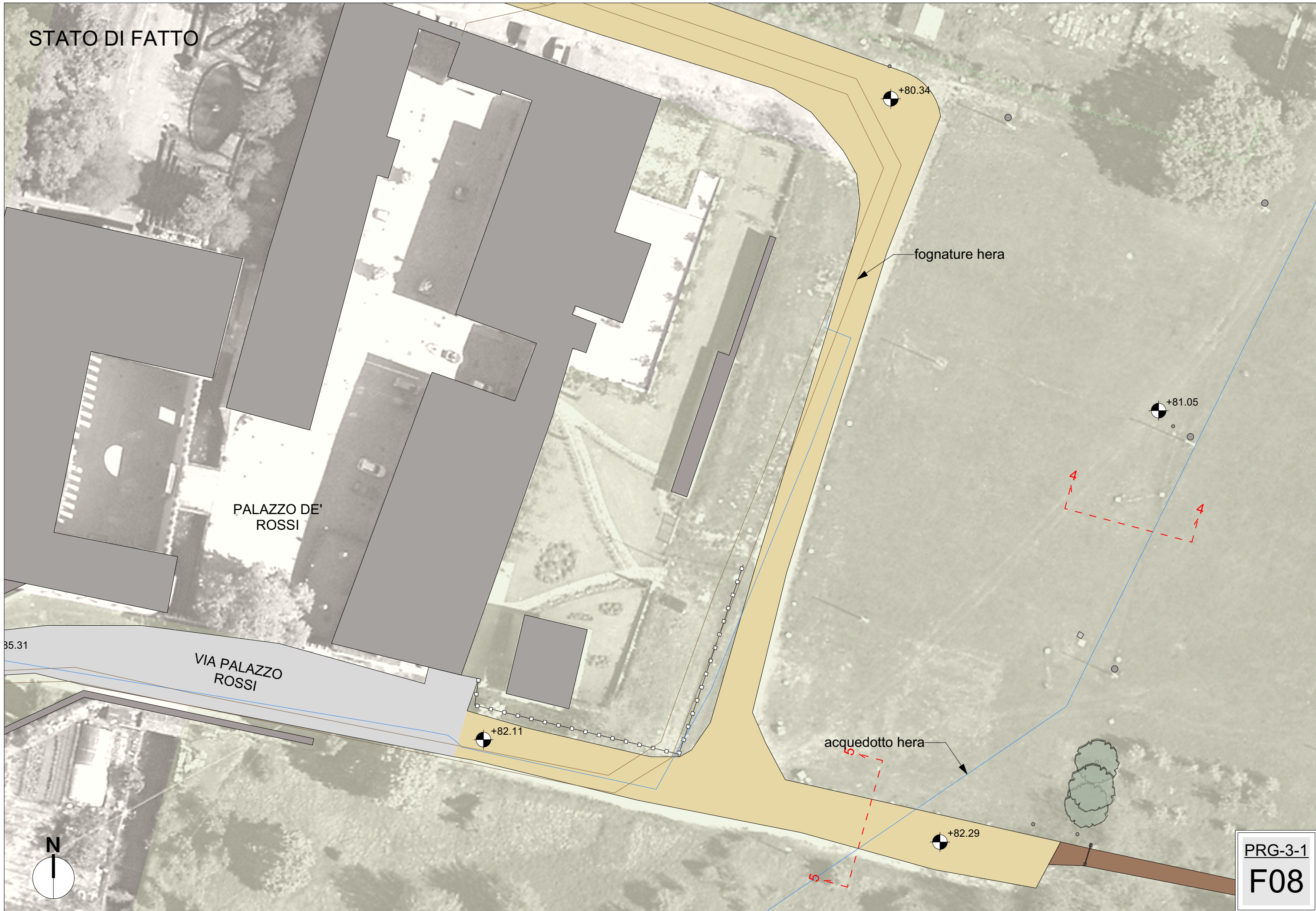
PRG-3-1
F06

STATO DI FATTO



PRG-3-1
F07

STATO DI FATTO



STATO DI FATTO

VIA VIZZANO

acquedotto hera

Fine tratta 1
Inizio tratta 2
Sasso Marconi

PALAZZO DE'
ROSSI

VIA PALAZZO
ROSSI

+85.31

+90.34



PRG-3-1
F09

STATO DI FATTO



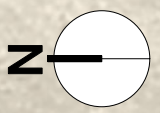
Fognature Hera

Inizio lotto 3

Acquedotto Hera

+90.90

VIA VIZZANO



PRG-3-1
F10

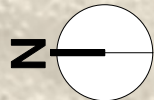
STATO DI FATTO

+91.50

FIUME RENO

VIA VIZZANO

PONTE DI VIZZANO



PRG-3-1
F11

STATO DI FATTO

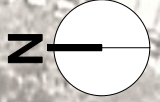


VIA DEL CHIÙ

FIUME RENO

+91.89

Acquedotto Hera



PRG-3-1
F12

STATO DI FATTO

FIUME RENO

VIA DEL CHIÙ

Fascia rispetto
Porrettana 10m

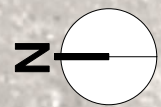
+88.62

+92.95

STRADA PORRETTANA

AUTOSTRADA DEL SOLE DIREZIONE MILANO

AUTOSTRADA DEL SOLE DIREZIONE FIRENZE

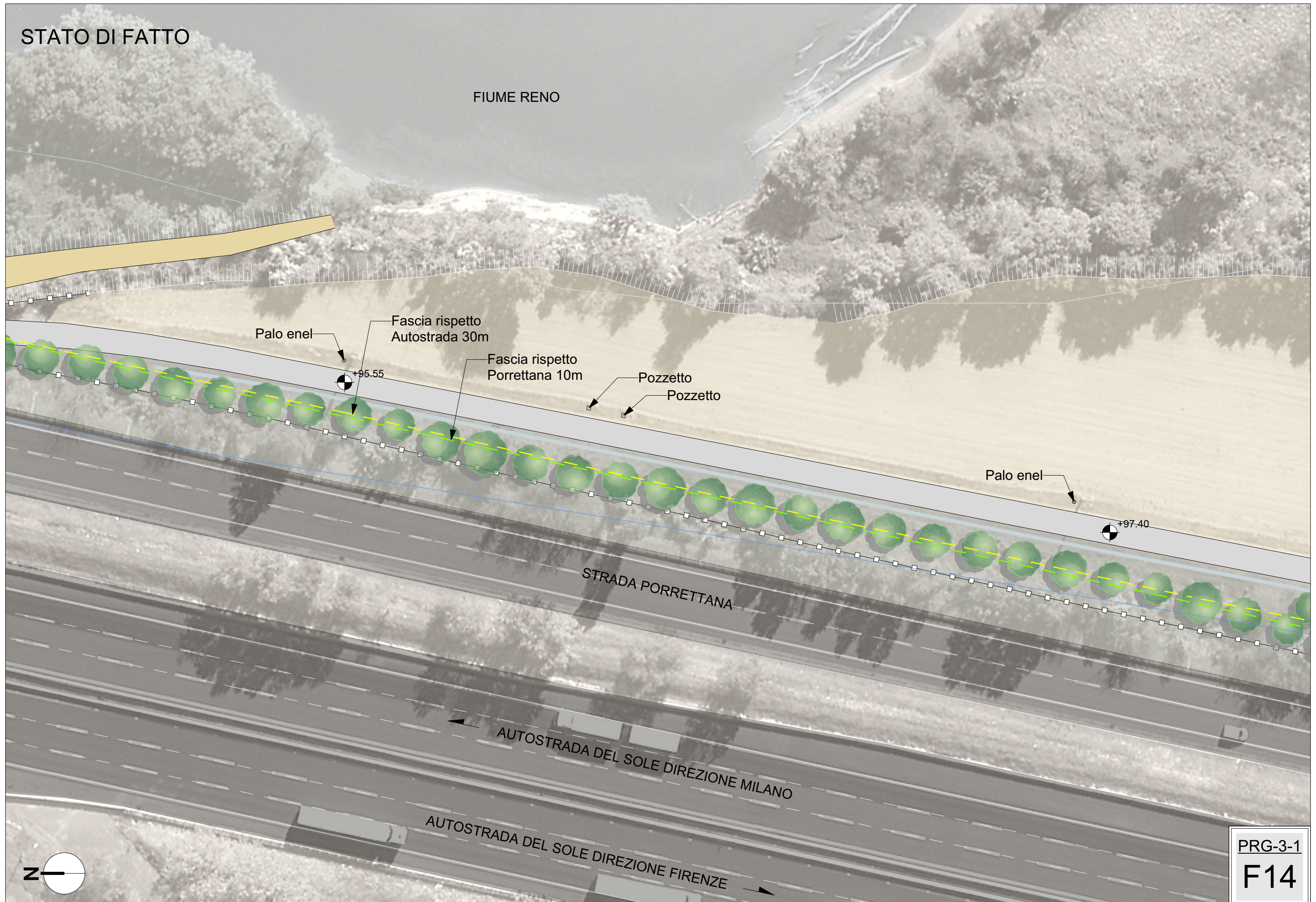


PRG-3-1

F13

STATO DI FATTO

FIUME RENO



Palo enel
+95.55
Fascia rispetto Autostrada 30m

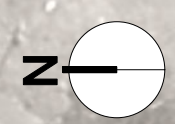
Fascia rispetto Porrettana 10m
Pozzetto Pozzetto

Palo enel
+97.40

STRADA PORRETTANA

AUTOSTRADA DEL SOLE DIREZIONE MILANO

AUTOSTRADA DEL SOLE DIREZIONE FIRENZE



PRG-3-1
F14

STATO DI FATTO



Palo enel

Fascia rispetto
Autostrada 30m

+99.30

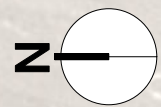
Palo enel

+100.70

STRADA PORRETTANA

AUTOSTRADA DEL SOLE DIREZIONE MILANO

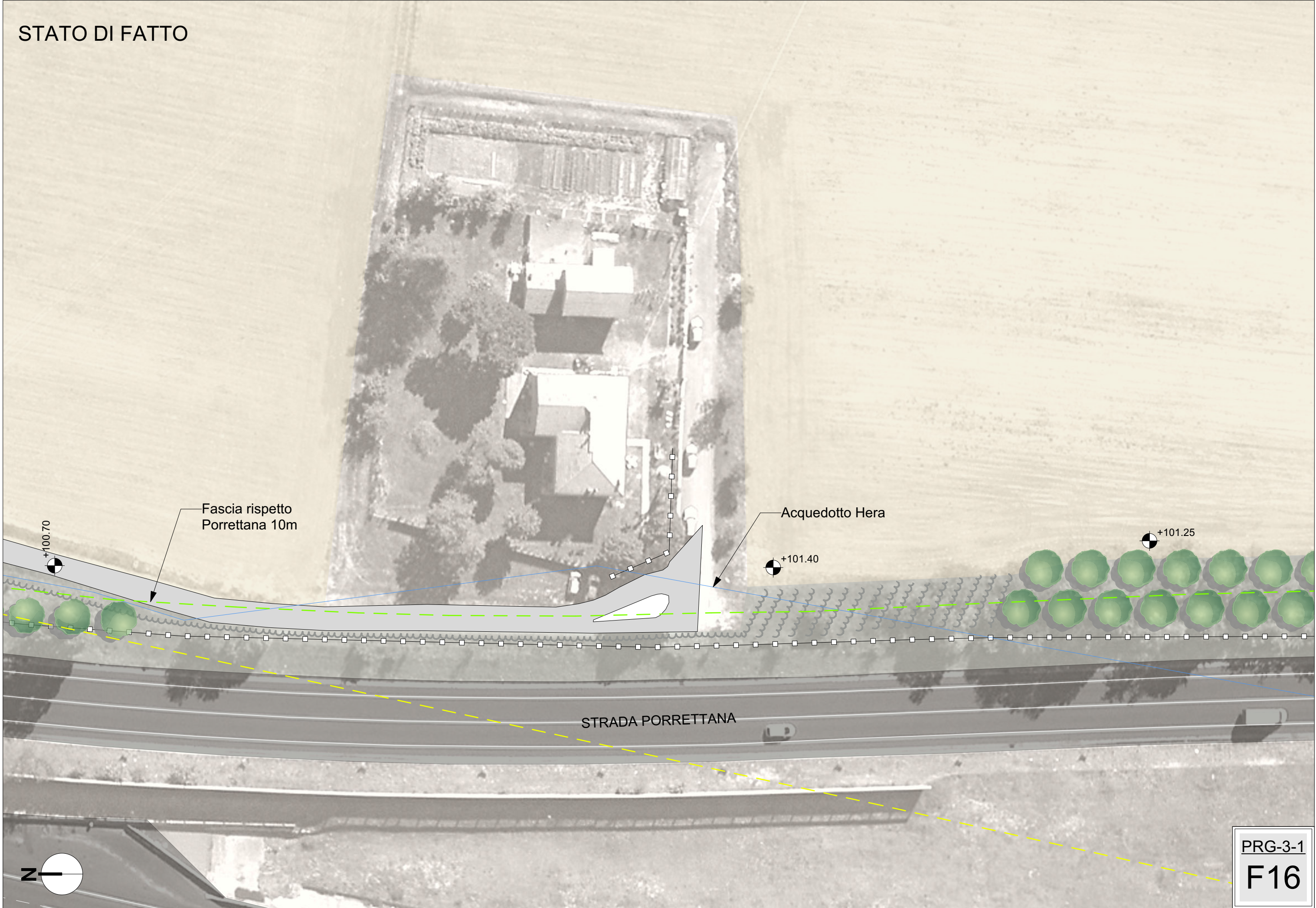
AUTOSTRADA DEL SOLE DIREZIONE FIRENZE



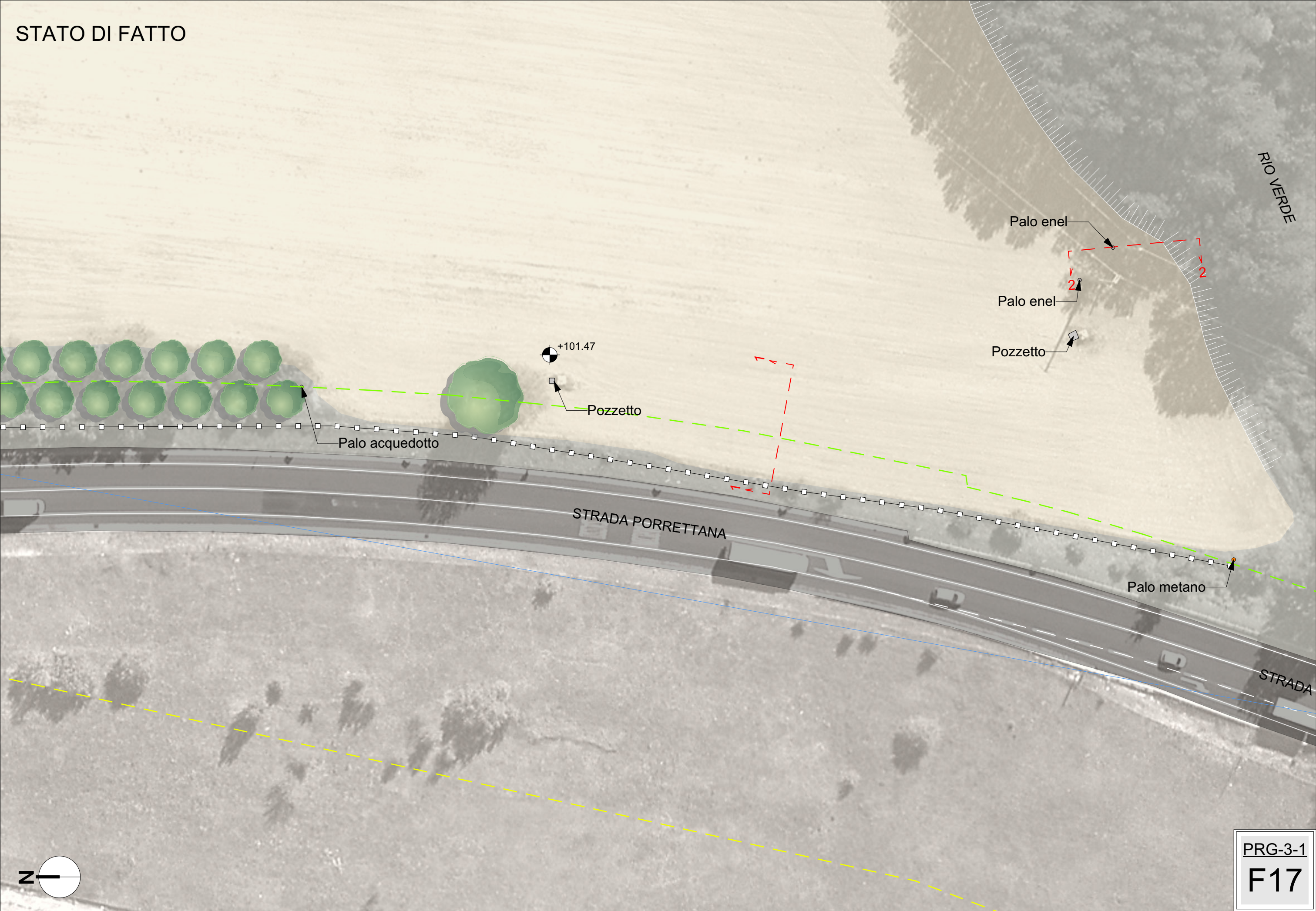
PRG-3-1

F15

STATO DI FATTO



STATO DI FATTO



PRG-3-1
F17

STATO DI FATTO

RIO VERDE

enel
nel
o

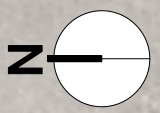
+97.53

+98.70

Palo metano

Fascia rispetto
Porrettana 10m

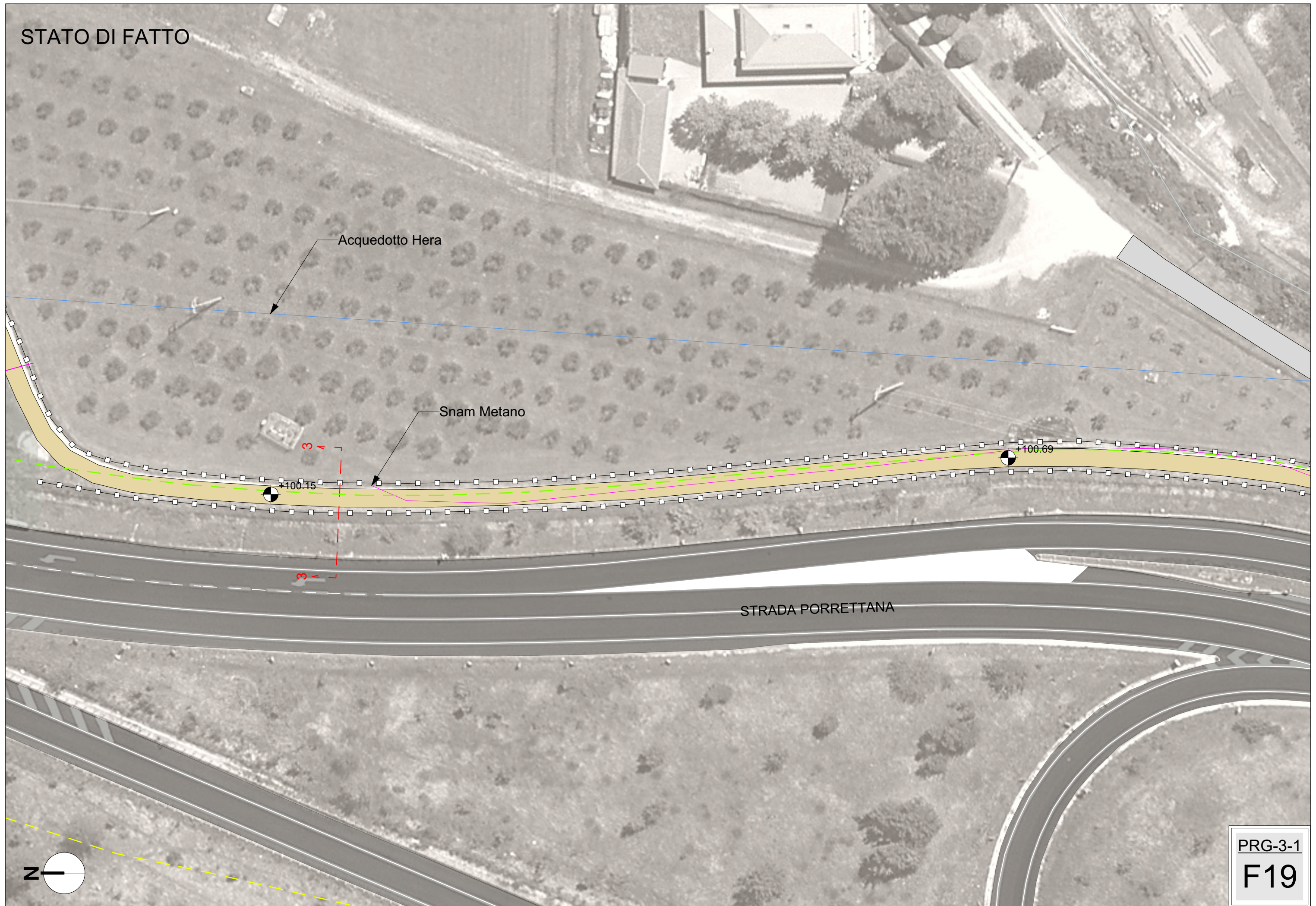
STRADA PORRETTANA



PRG-3-1
F18



STATO DI FATTO



Acquedotto Hera

Snam Metano

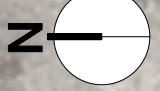
STRADA PORRETTANA

+100.15

+100.69

3

3



PRG-3-1
F19

STATO DI FATTO

LAGHETTI DI PORZIOLA

+100.58

VIA GAMBERI

Acquedotto Hera

+99.52

STRADA PORRETTANA



PRG-3-1
F20

STATO DI FATTO

LAGHETTI DI PORZIOLA

Fascia rispetto
Porrettana 10m

+99.41

VIA GAMBERI

Palo Enel

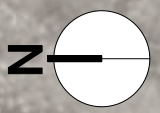
Palo Telecom

+99.02

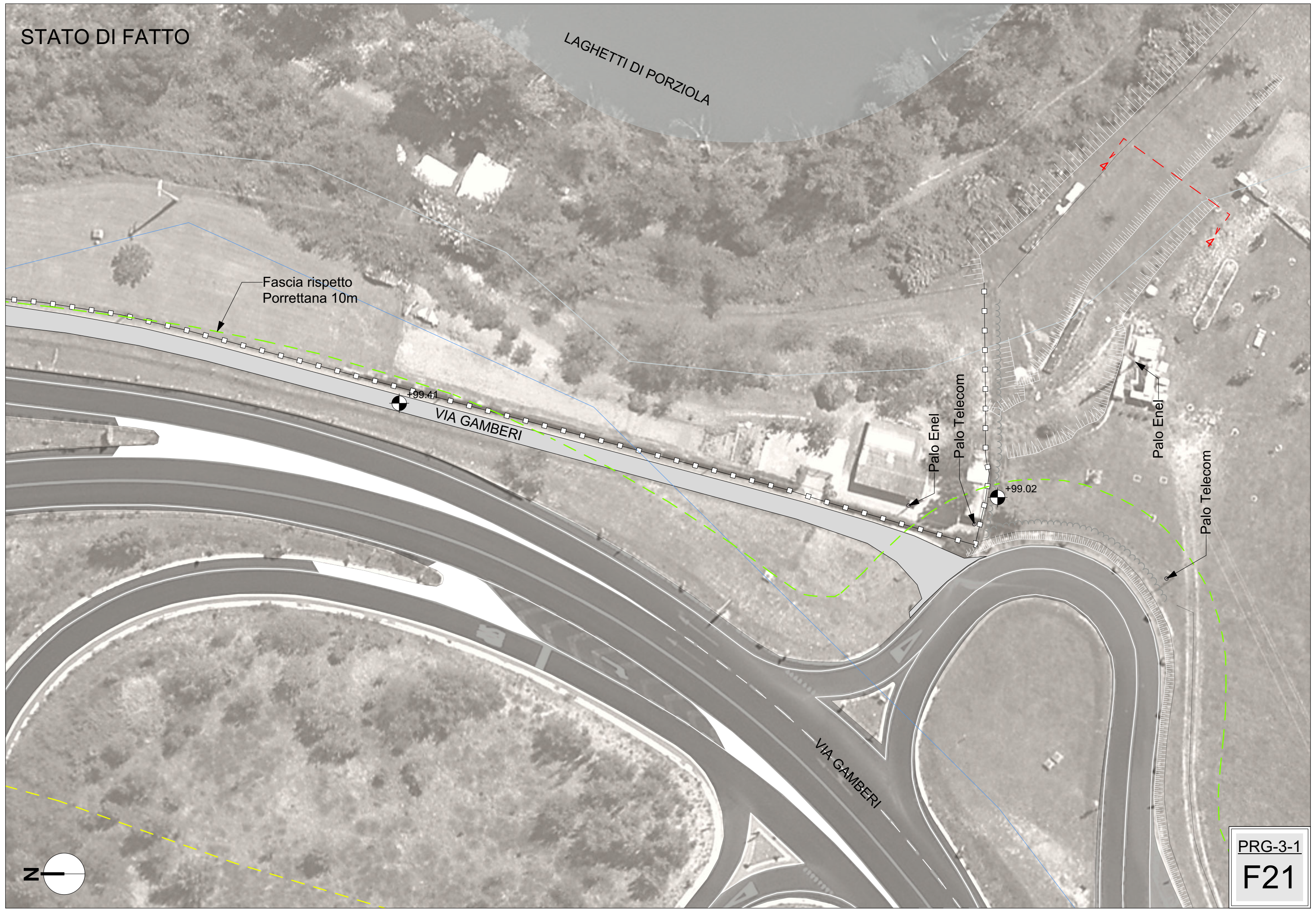
Palo Enel

Palo Telecom

VIA GAMBERI



PRG-3-1
F21



STATO DI FATTO

Palo Enel

Palo Telecom

+99.02

Palo Enel

Palo Telecom

LAGHETTI DI PORZIOLA

+90.02

VIA GAMBERI



PRG-3-1
F22



STATO DI FATTO

VIA GAMBERI

VIA GAMBERI

Bicentennial
Fiume Reno

+90.01



PRG-3-1
F23



STATO DI FATTO

VIA GAMBERI

+89.69



PRG-3-1
F24

STATO DI FATTO

VIA GAMBERI

+89.88



PRG-3-1
F25

STATO DI FATTO



PRG-3-1
F26

STATO DI FATTO

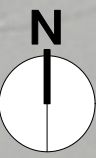


90.30

+90.57

VIA GAMBERI

FIUME RENO



PRG-3-1
F27

STATO DI FATTO



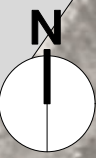
Fognature Hera

VIA GAMBERI

FIUME RENO

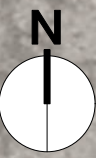
+91.94

+90.30



PRG-3-1
F28

STATO DI FATTO



PRG-3-1
F20

STATO DI FATTO

AUTOSTRADA DEL SOLE DIREZIONE FIRENZE

AUTOSTRADA DEL SOLE DIREZIONE MILANO

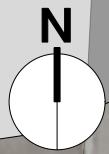
Fascia rispetto
autostradale 30m

VIA GAMBERI

FIUME RENO

+93.53

+91.93



PRG-3-1
F30

STATO DI FATTO

Fascia rispetto
Porrettana 10m

VIA GAMBERI +92.97



Fognature Hera

+93.17

Botola

1307

STRADA PORRETTANA

AUTOSTRADA DEL SOLE DIREZIONE FIRENZE

AUTOSTRADA DEL SOLE DIREZIONE MILANO

FIUME RENO



PRG-3-1

F31

STATO DI FATTO

VIA PONTE ALBANO

VIA PONTE ALBANO

STRADA PORRETTANA

Acquedotto Hera

+92.34

Bicentaria
Fiume Reno

VIA PONTE ALBANO

Fognature Hera

+93.17

FIUME RENO



PRG-3-1
F32



STATO DI FATTO



Bicentenario
Fiume Reno

VIA PONTE ALBANO

Fognature Hera

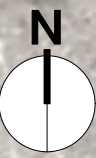
+94.37

+93.17

1384

133

Fognature Hera



PRG-3-1

F33

STATO DI FATTO



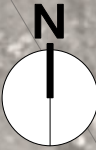
Acquedotto Hera

VIA PONTE ALBANO

Fognature Hera

+93.96

+94.40



PRG-3-1
F34

STATO DI FATTO

Fascia rispetto
binario 30m

VIA PONTE ALBANO

+94.84

+94.40

Tubo linea metano

Palo della luce



PRG-3-1

F35

STATO DI FATTO



STATO DI FATTO

FERROVIA LINEA BOLOGNA-PORRETTA

Fascia rispetto binario 30m

VIA PONTE ALBANO

FIUME RENO

VIA SETTA

Fognature Hera

Bicentennial
Fiume Reno



+96.42

+95.67

PRG-3-1

F37



STATO DI FATTO

Fascia rispetto
Porrettana 10m

STRADA PORRETTANA

Acquedotto Hera

VIA SETTA

Fognature Hera

FERROVIA LINEA BOLOGNA-PORRETTA

Tubo acquedotto
provvisorio

+97.90

Palo illuminazione

+96.42

FIUME RENO


PISTA CICLABILE ESISTENTE



PRG-3-1

F38

STATO DI FATTO



Colonna

Pavimentazione
in calcestre
+100.21

pali
illuminazione

botole

FIUME RENO

Fascia rispetto
binario 30m

FERROVIA LINEA BOLOGNA-PORRETTA

STRADA PORRETTANA

+100.18

CICLOVIA DEL SOLE ES



PRG-3-1
F39

STATO DI FATTO

+100.18

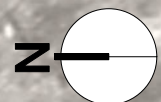
CICLOVIA DEL SOLE ESISTENTE

Bicentennial
Fiume Reno

FIUME RENO

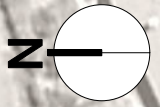
FERROVIA LINEA BOLOGNA-PORRETTA

+100.37



PRG-3-1
F40

STATO DI FATTO



PRG-3-1
F41

STATO DI FATTO

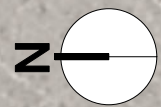
25

Snam Metano

+105.32

+106.81

+107.19



PRG-3-1

F42



STATO DI FATTO

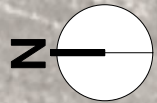
+106.82

Bicentenaria
Fiume Reno

+110.66

+114.07

+115.86




PRG-3-1

F43

STATO DI FATTO

+115.86



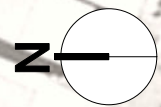
+116.21

+116.05

Snam Metano

+115.66

+1



PRG-3-1
F44

STATO DI FATTO



PRG-3-1
F45

STATO DI FATTO

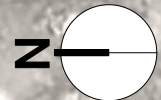
FIUME RENO

+106.55

+105.35

+104.73

+102.07



Bicentennial
Fiume Reno

PRG-3-1

F46



STATO DI FATTO



FIUME RENO

PRG-3-1
F47

STATO DI FATTO



STATO DI FATTO



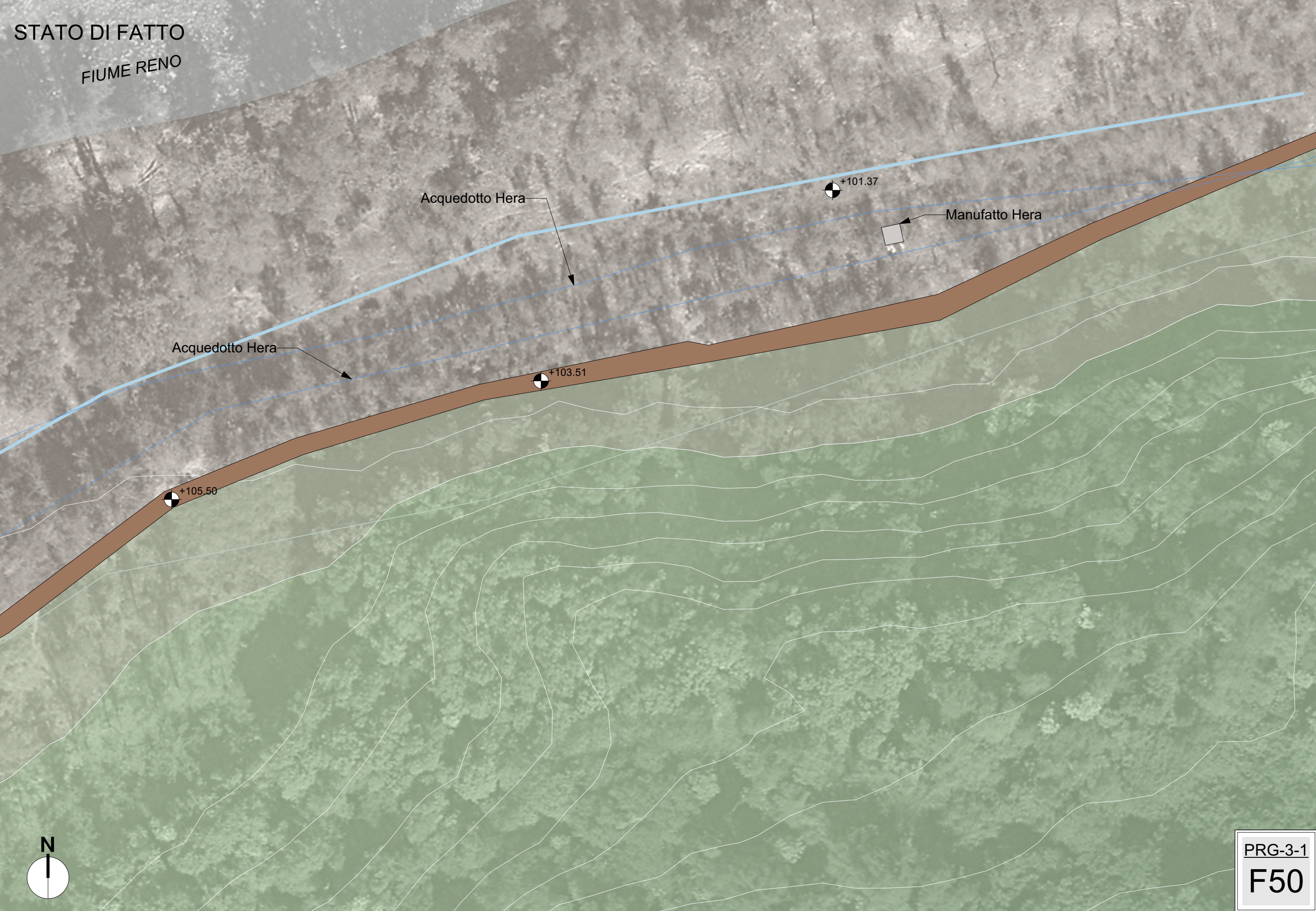
FIUME RENO

Manufatto Hera

Acquedotto Hera

PRG-3-1
F49

STATO DI FATTO
FIUME RENO



Acquedotto Hera

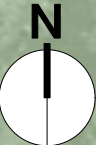
Acquedotto Hera

Manufatto Hera

+101.37

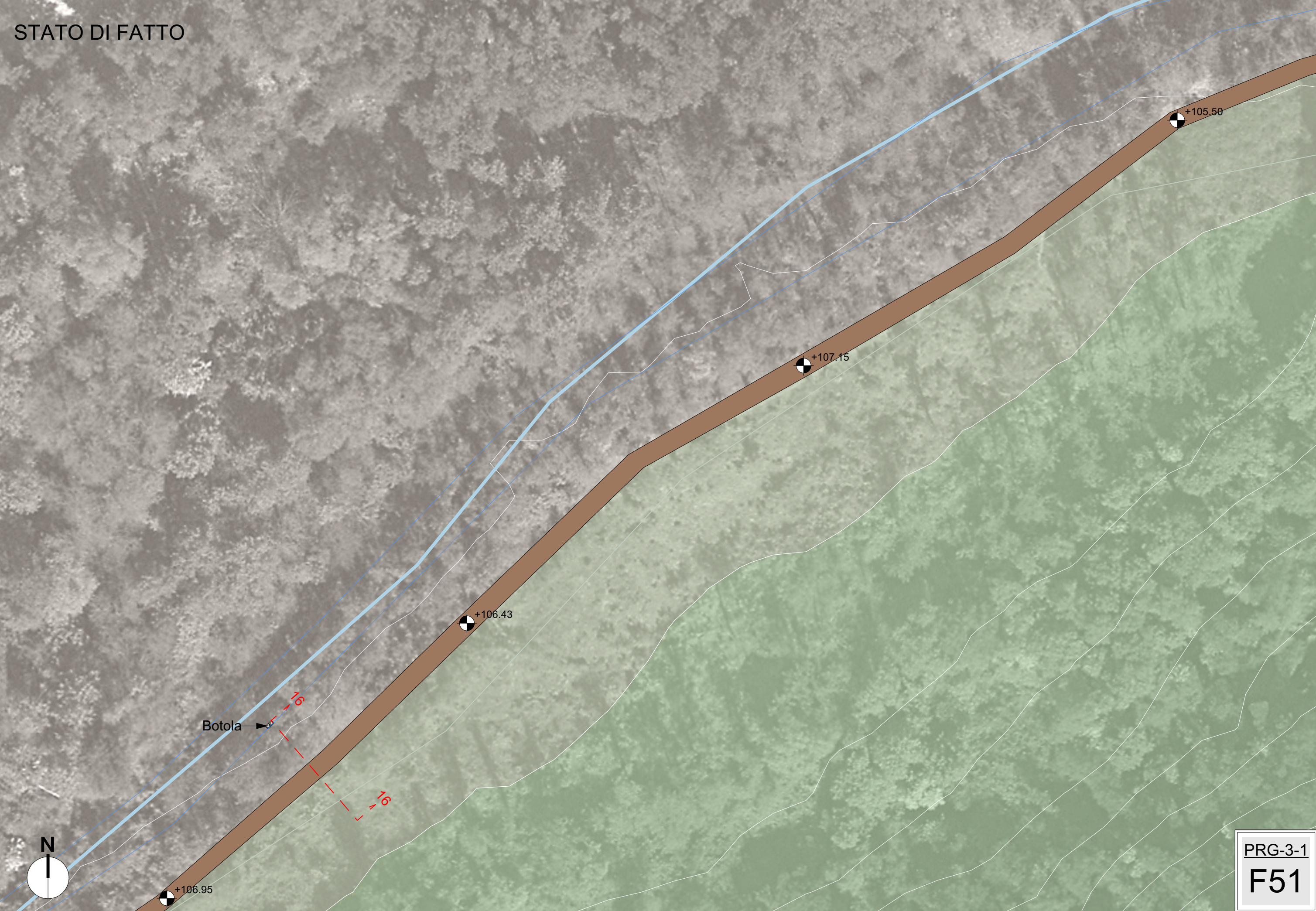
+103.51

+105.50



PRG-3-1
F50

STATO DI FATTO



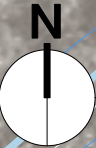
Botola

+106.43

+107.15

+105.50

+106.95



PRG-3-1
F51

STATO DI FATTO

FIUME RENO

+106.95

+106.25

Manufatto Hera


17

17



PRG-3-1

F52



STATO DI FATTO

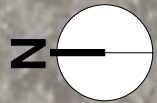
Manufatto Hera

+107.93

+115.95

+124.98

FIUME RENO



PRG-3-1

F53

STATO DI FATTO

+124.98

+130.44

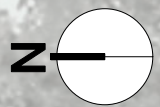
+137.03

+141.83

18
18

Acquedotto Hera

FIUME RENO

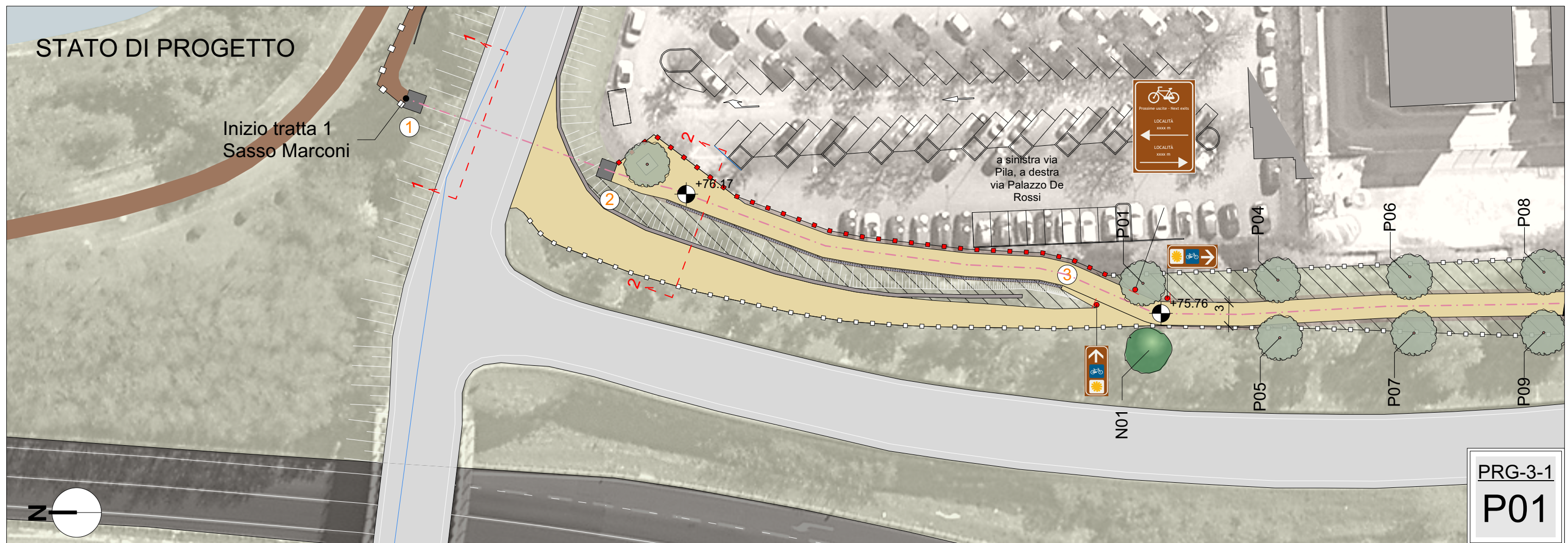
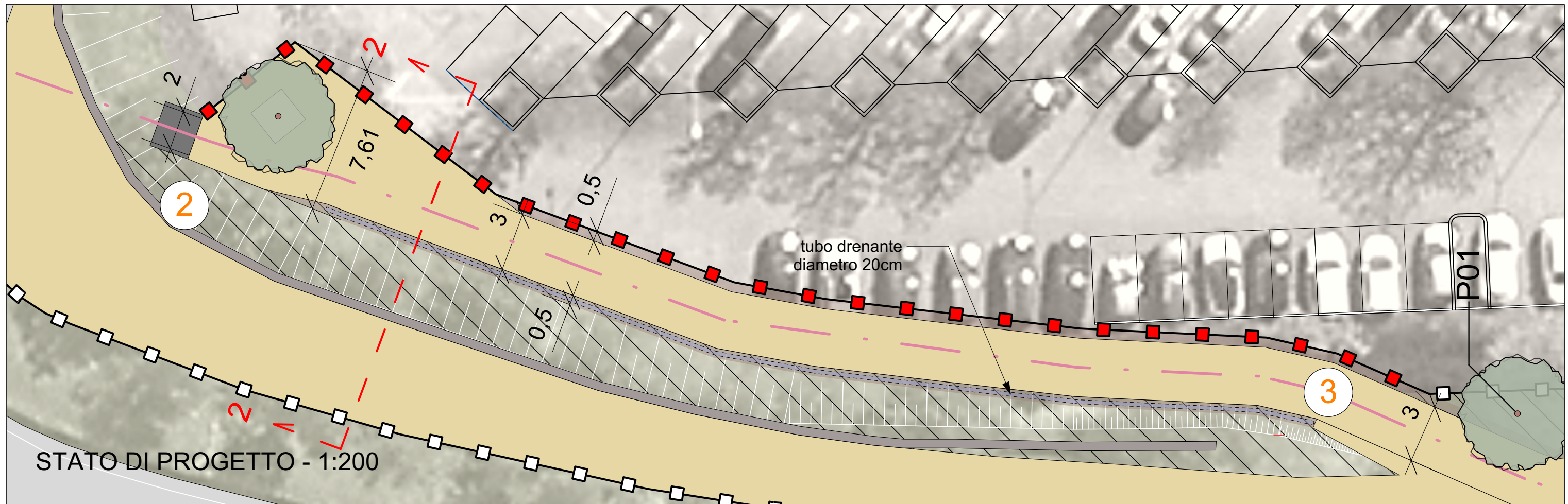


PRG-3-1

F54

STATO DI FATTO

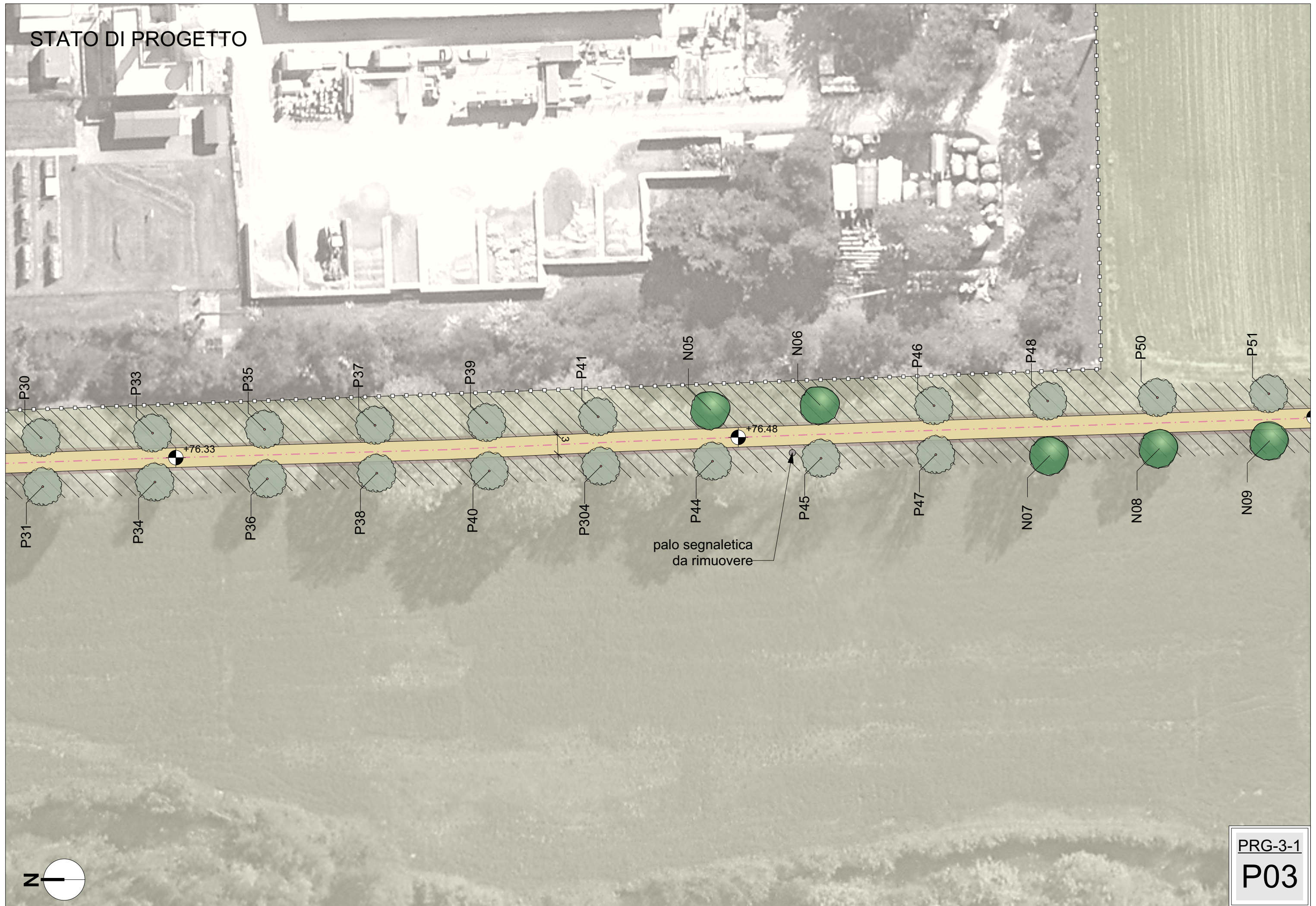




STATO DI PROGETTO



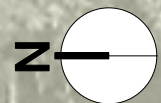
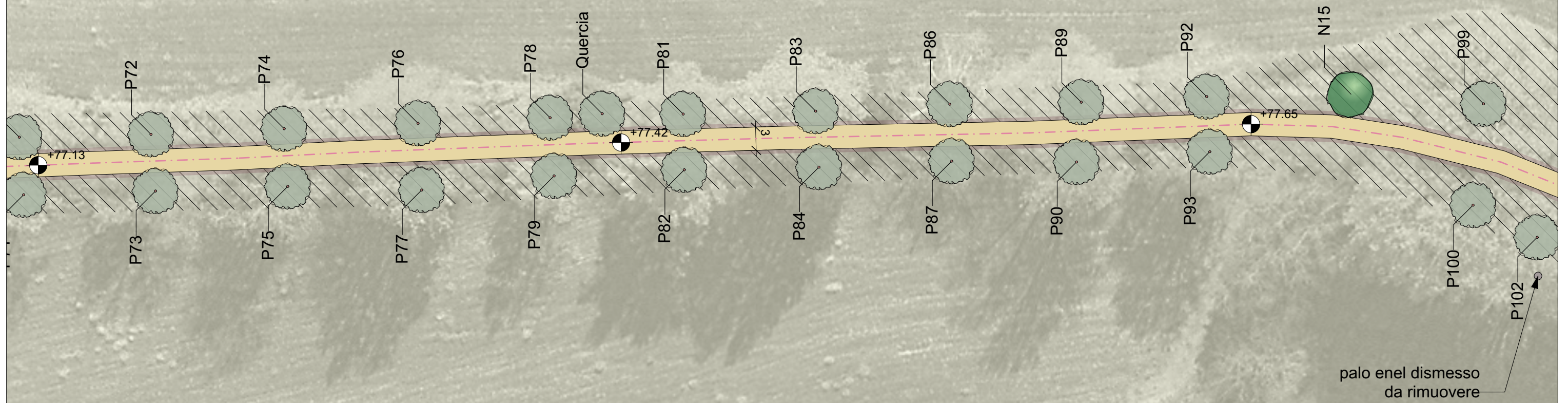
STATO DI PROGETTO



STATO DI PROGETTO



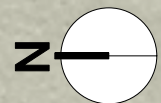
STATO DI PROGETTO



PRG-3-1

P05

STATO DI PROGETTO



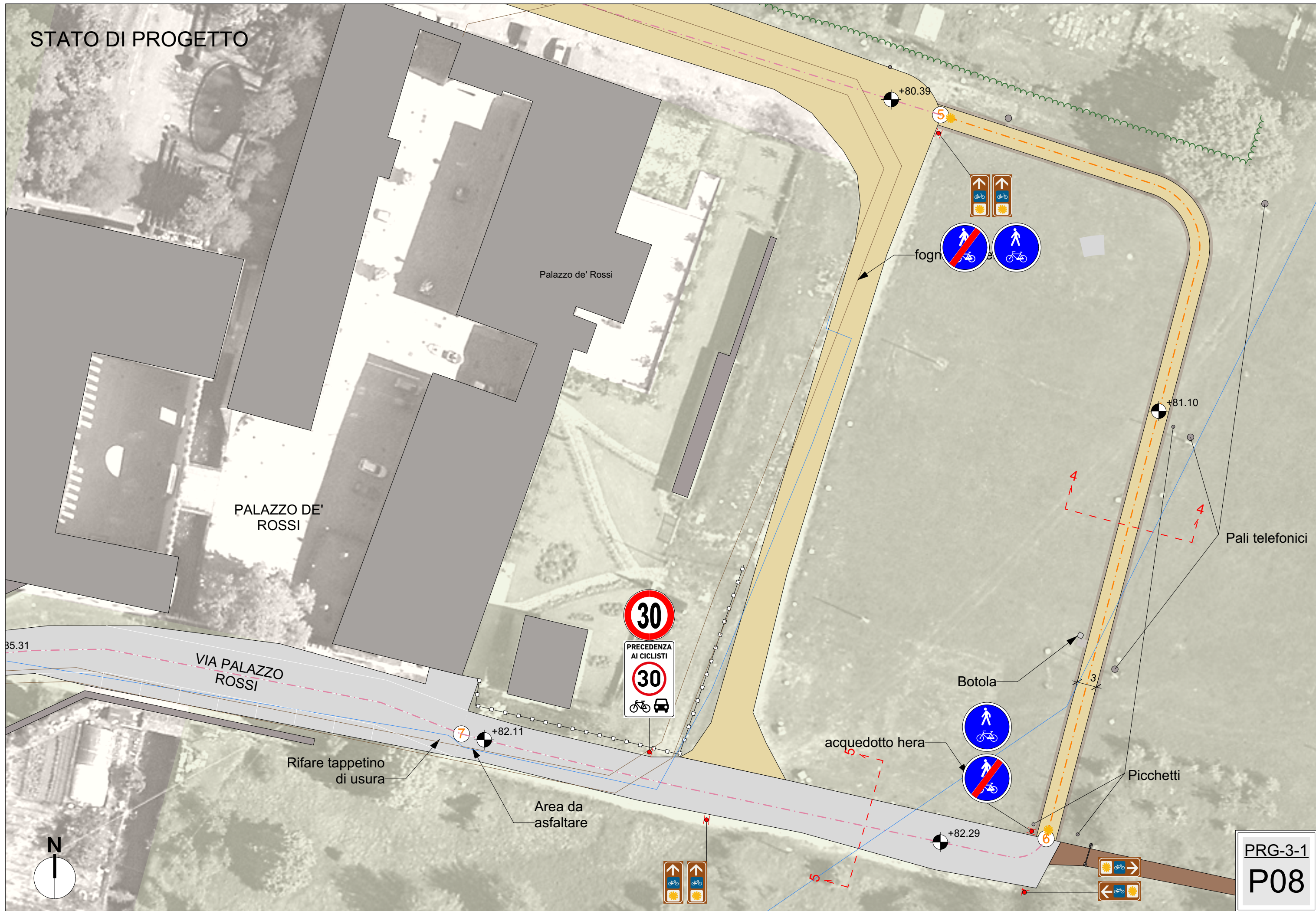
PRG-3-1
P06

STATO DI PROGETTO



PRG-3-1
P07

STATO DI PROGETTO



Palazzo de' Rossi

PALAZZO DE' ROSSI

VIA PALAZZO ROSSI

85.31

fogn

Pali telefonici

Botola

acquedotto hera

Picchetti

Rifare tappetino di usura

Area da asfaltare

PRG-3-1
P08



STATO DI PROGETTO

VIA VIZZANO

acquedotto hera

Fine tratta 1
Inizio tratta 2
Sasso Marconi

8

+90.34

+85.31

PALAZZO DE'
ROSSI

VIA PALAZZO
ROSSI

Rifare tappetino
di usura



PRG-3-1

P09

STATO DI PROGETTO



 **CICLOVIA DEL SOLE**

30

Inizio lotto 3

Acquedotto Hera

VIA VIZZANO

Fognature Hera

30

PRECEDENZA
AI CICLISTI
30

Località xx km

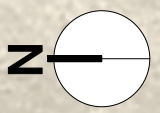
Direzione stazione di Pontecchio

xx km

xx km

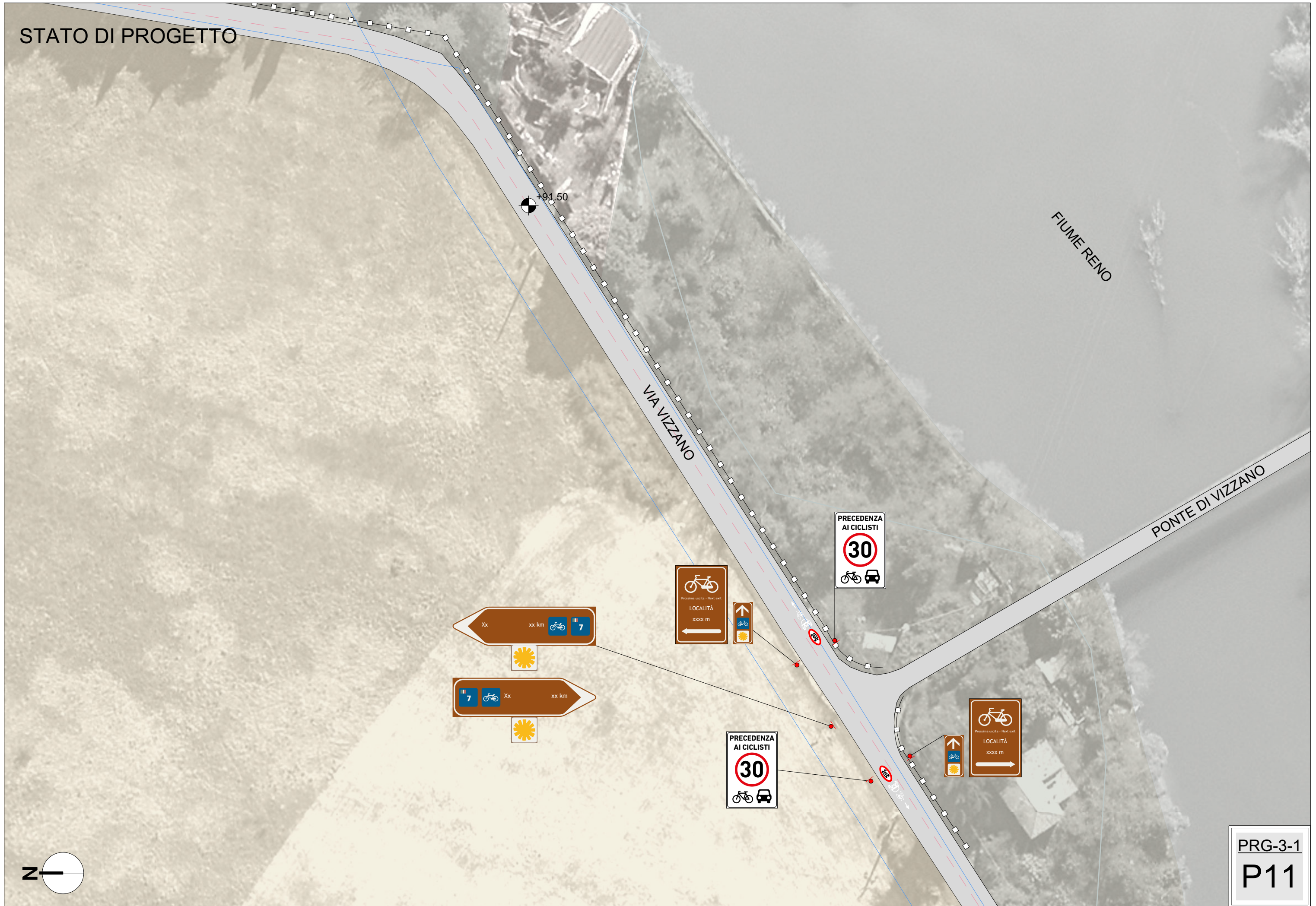
Ciclovía del Sole xx km

da posizionare all'uscita del sottopasso della stazione di Pontecchio



PRG-3-1
P10

STATO DI PROGETTO



STATO DI PROGETTO

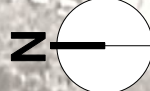


VIA DEL CHIÙ

FIUME RENO

+91.89

Acquedotto Hera



STATO DI PROGETTO



FIUME RENO

VIA DEL CHIÙ

Fascia rispetto
autostradale 30m

Fascia rispetto
Porrettana 10m

xx km xx km  

  xx km xx km



Rimozione anta cancello
e nuova sbarra manuale

+88.62

+92.95

STRADA PORRETTANA

  Ciclovía del Sole

Ciclovía del Sole  



 
eccetto residenti
autorizzati


AUTOSTRADA DEL SOLE DIREZIONE MILANO

AUTOSTRADA DEL SOLE DIREZIONE FIRENZE

30

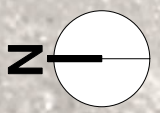
  Ciclovía del Sole xx km

Ciclovía del Sole xx km  

30

PRECEDENZA
AI CICLISTI
30
 

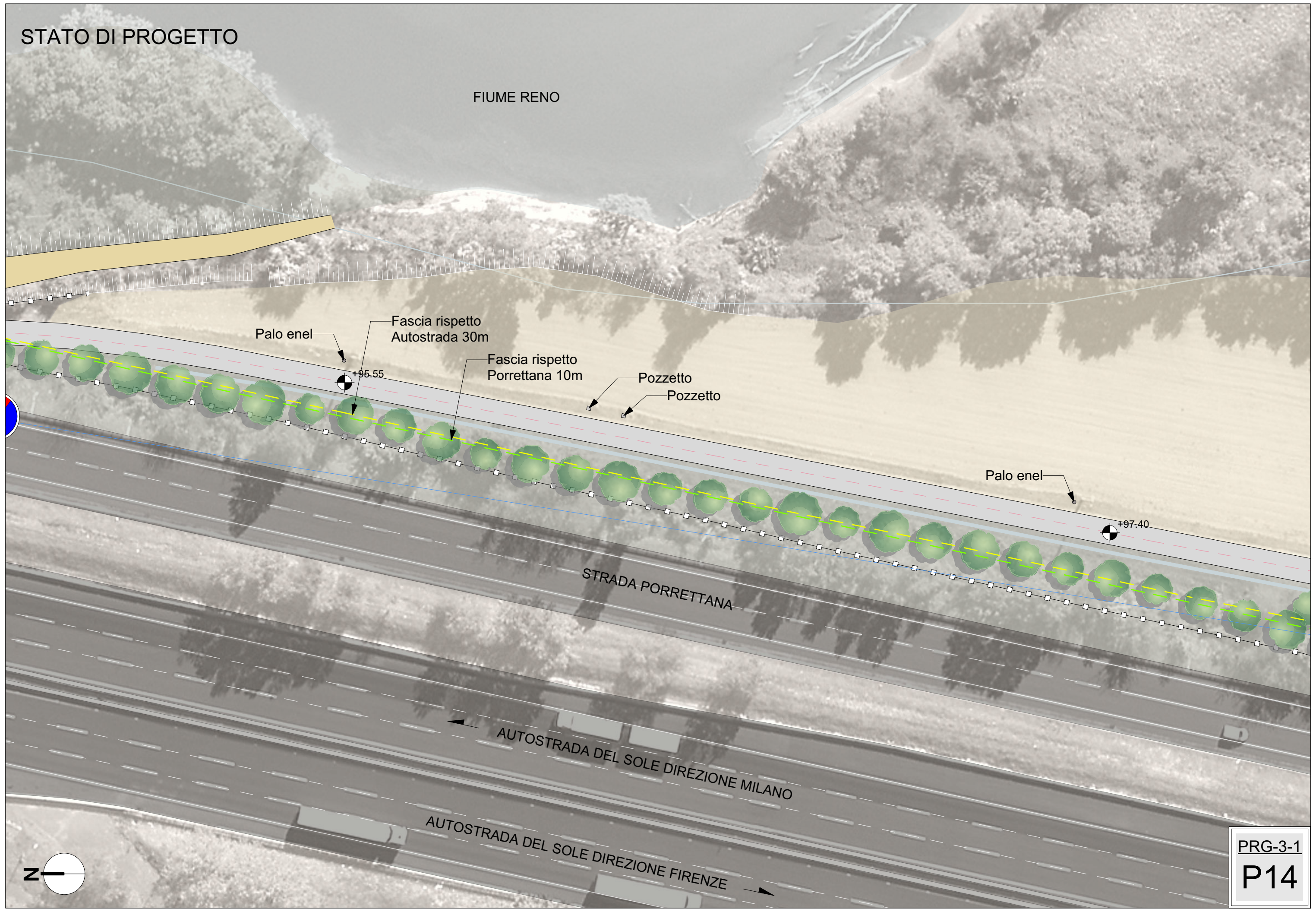
da posizionare all'intersezione
tra via del Chiù e la Porrettana



PRG-3-1
P13

STATO DI PROGETTO

FIUME RENO



Palo enel
+95.55

Fascia rispetto
Autostrada 30m

Fascia rispetto
Porrettana 10m

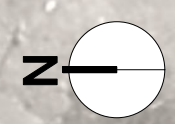
Pozzetto
Pozzetto

Palo enel
+97.40

STRADA PORRETTANA

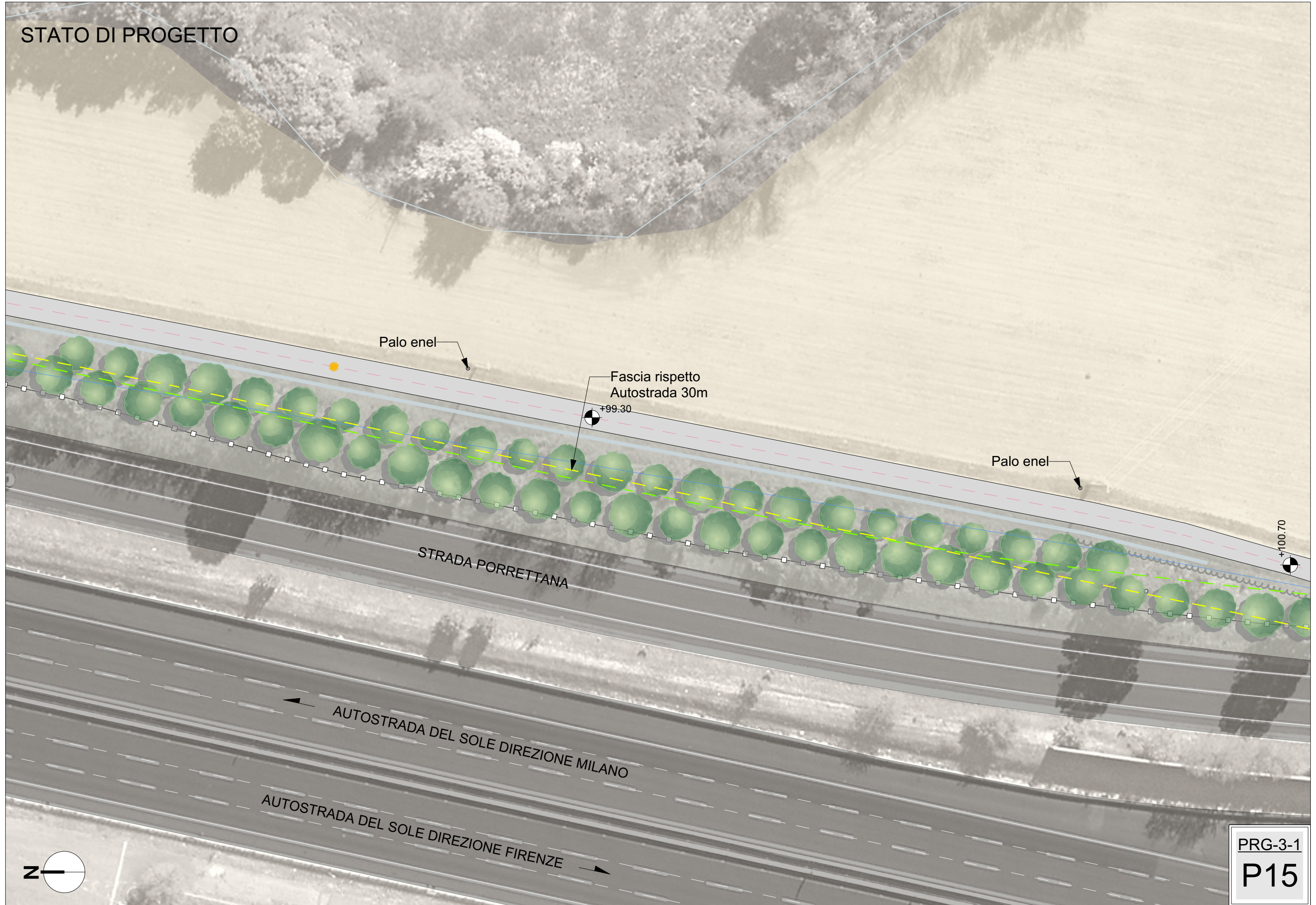
AUTOSTRADA DEL SOLE DIREZIONE MILANO

AUTOSTRADA DEL SOLE DIREZIONE FIRENZE



PRG-3-1
P14

STATO DI PROGETTO



Palo enel

Fascia rispetto
Autostrada 30m

+99.30

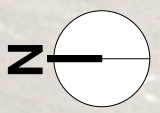
Palo enel

+100.70

STRADA PORRETTANA

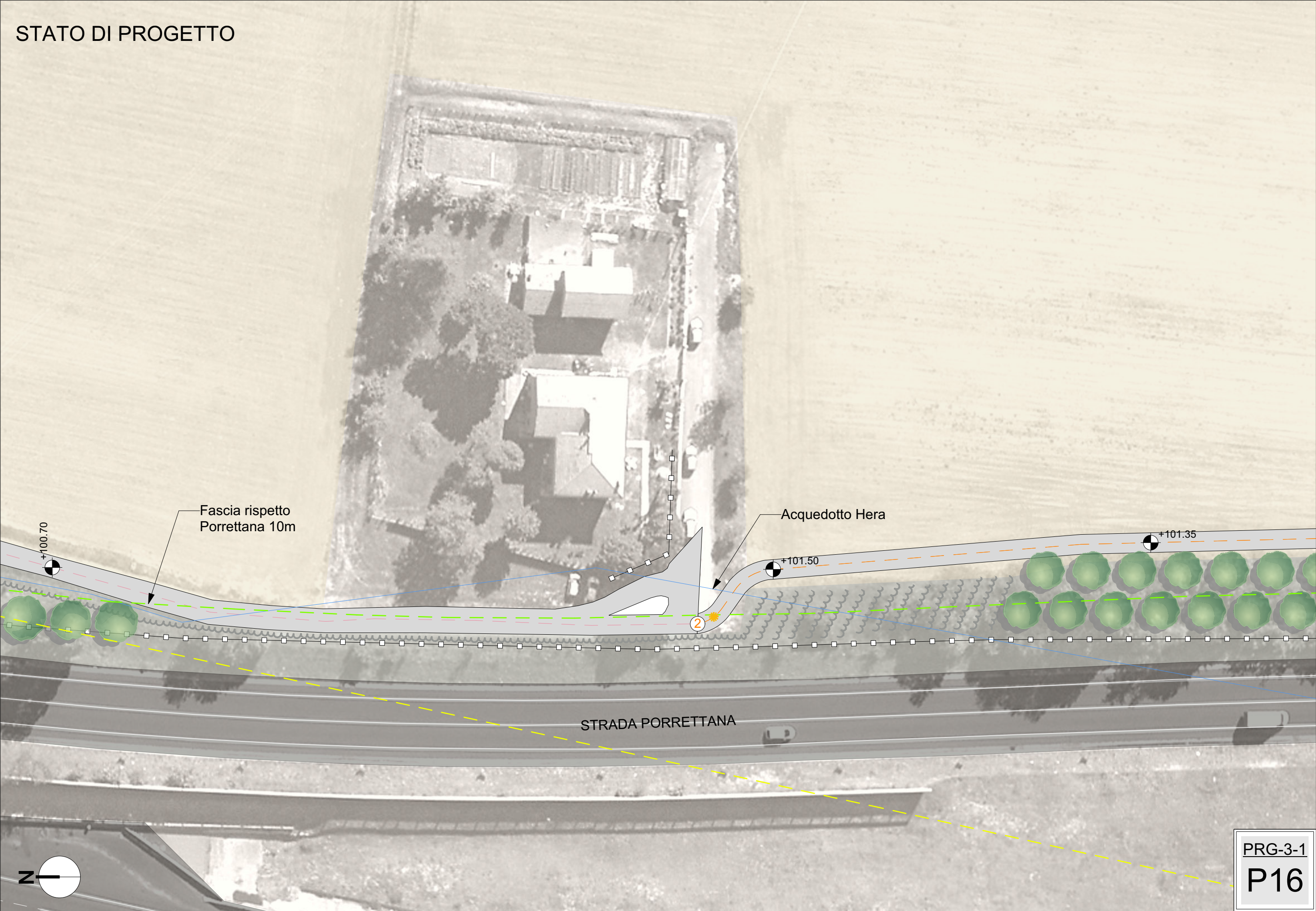
AUTOSTRADA DEL SOLE DIREZIONE MILANO

AUTOSTRADA DEL SOLE DIREZIONE FIRENZE



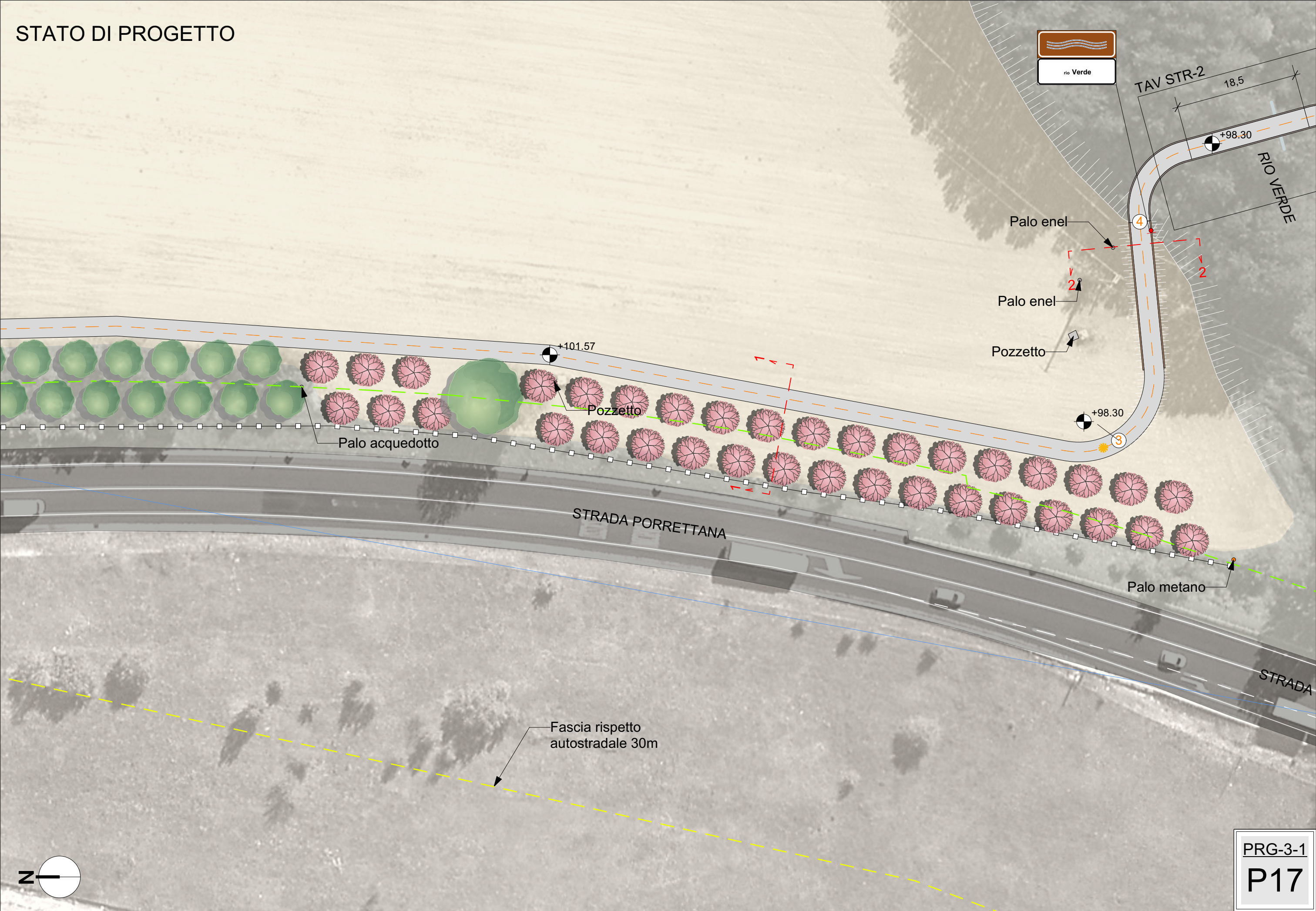
PRG-3-1
P15

STATO DI PROGETTO

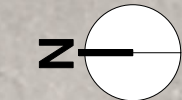


PRG-3-1
P16

STATO DI PROGETTO

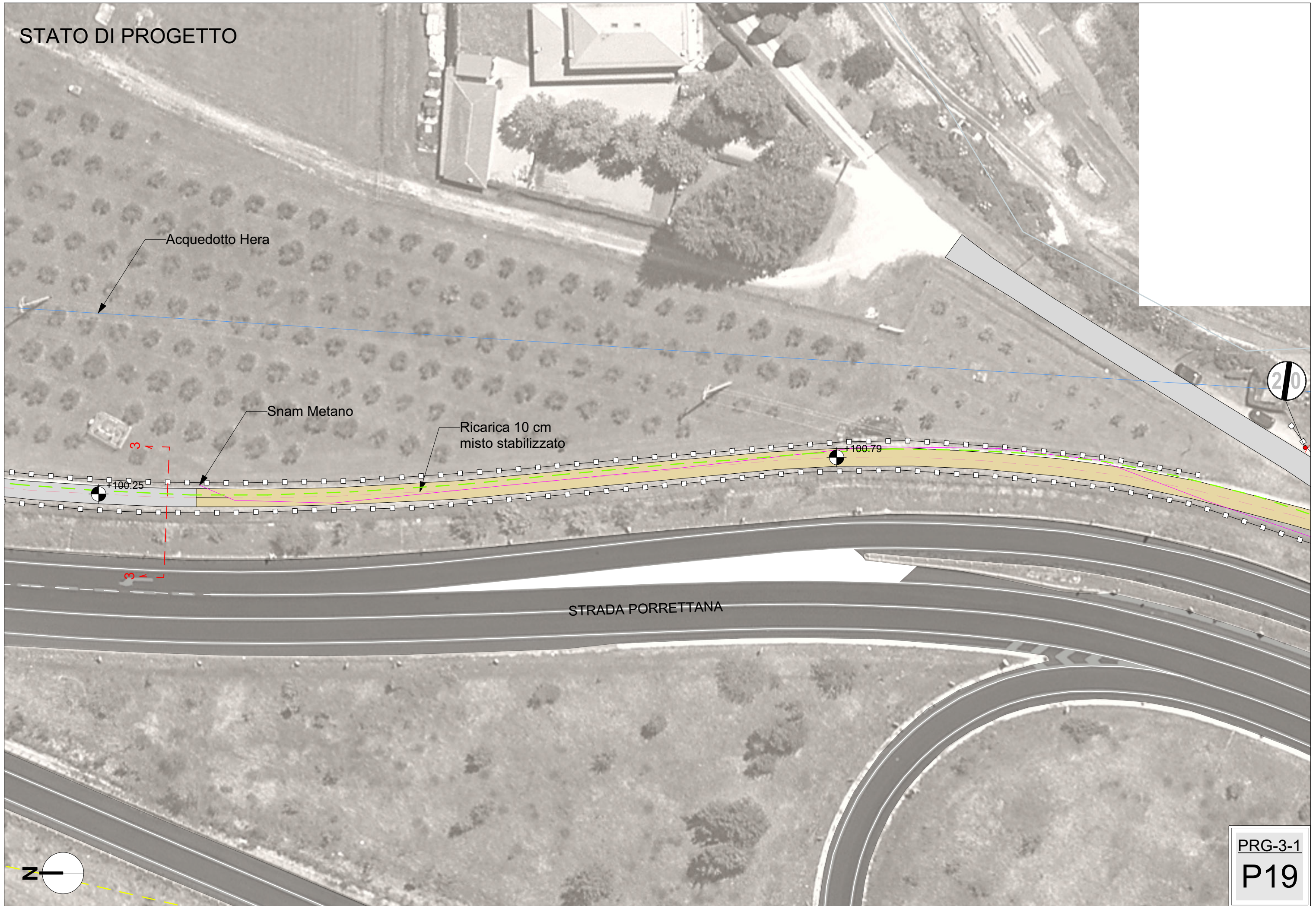


STATO DI PROGETTO



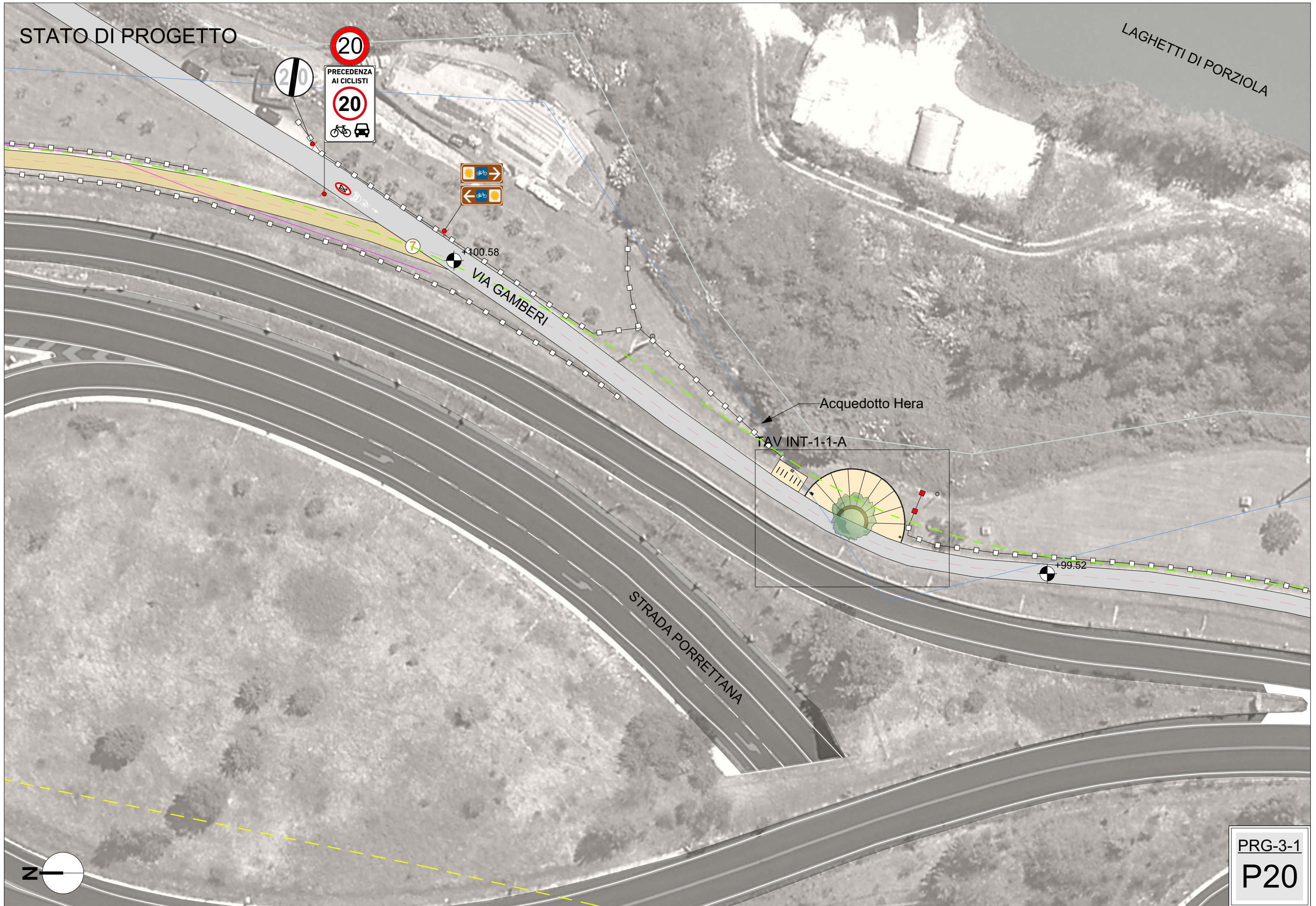
PRG-3-1
P18

STATO DI PROGETTO



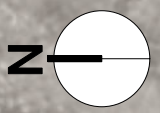
STATO DI PROGETTO

LAGHETTI DI PORZIOLA

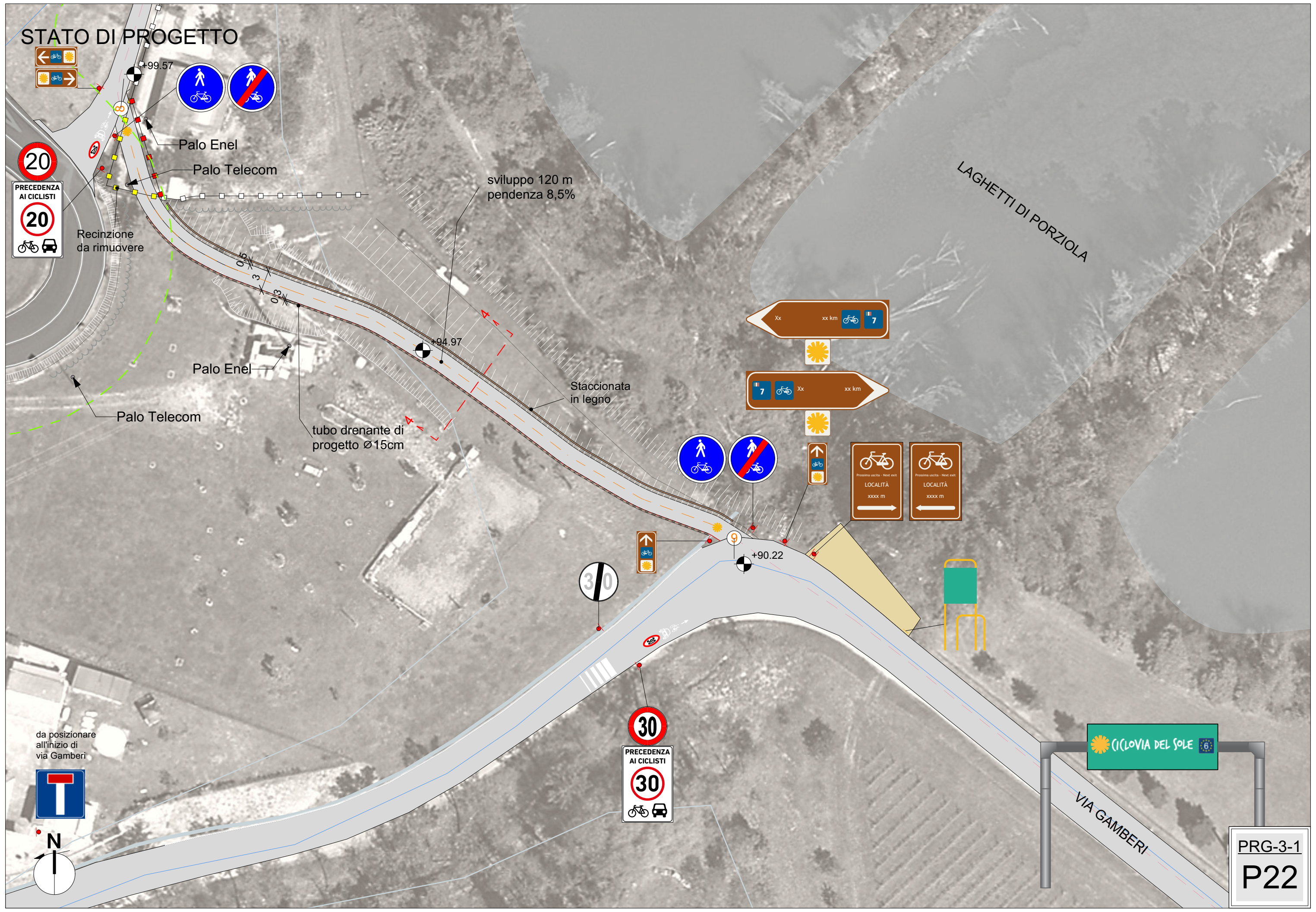


PRG-3-1
P20

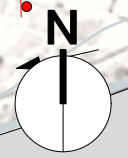
STATO DI PROGETTO



STATO DI PROGETTO



da posizionare all'inizio di via Gamberi



PRG-3-1
P22

STATO DI PROGETTO



VIA GAMBERI

Bicentennial
Fiume Reno

+90.01

VIA GAMBERI



PRG-3-1
P23

STATO DI PROGETTO

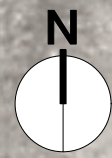
VIA GAMBERI

+89.69



Sbarra di progetto

Sbarra da rimuovere



PRG-3-1
P24

STATO DI PROGETTO



VIA GAMBERI

+89.88

Sbarra di progetto



PRG-3-1
P25

STATO DI PROGETTO





90.30

+90.57

VIA GAMBERI


FIUME RENO

N

PRG-3-1

P27

STATO DI PROGETTO



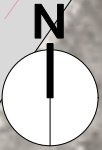
Fognature Hera

VIA GAMBERI

FIUME RENO

+91.94

+90.30



STATO DI PROGETTO



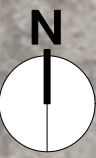
Fognature Hera

VIA GAMBERI

FIUME RENO

+91.94

+91.93



PRG-3-1
P20

STATO DI PROGETTO

AUTOSTRADA DEL SOLE DIREZIONE FIRENZE

AUTOSTRADA DEL SOLE DIREZIONE MILANO

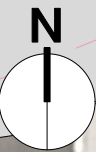
Fascia rispetto
autostradale 30m

VIA GAMBERI

FIUME RENO

+93.53

+91.93



PRG-3-1

P30

STATO DI PROGETTO

da posizionare all'incrocio con via Ponte Albano



Fascia rispetto Porrettana 10m

VIA GAMBERI

+92.97

Recinzione da rimuovere

Sbarra manuale di progetto



Fognature Hera

+93.27

Botola

AUTOSTRADA DEL SOLE DIREZIONE FIRENZE

AUTOSTRADA DEL SOLE DIREZIONE MILANO

FIUME RENO

Sbarra manuale di progetto

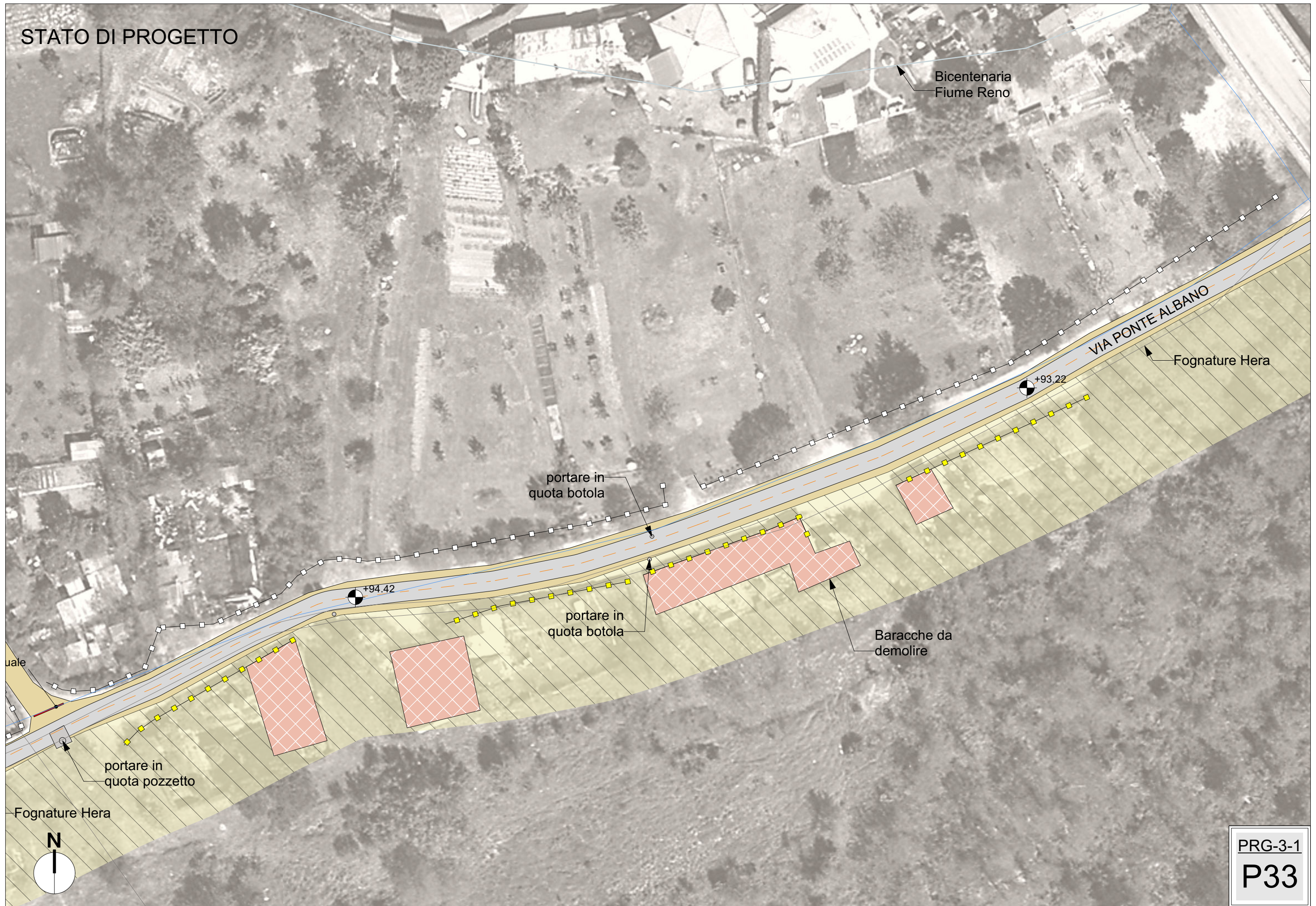
STRADA PORT...



STATO DI PROGETTO



STATO DI PROGETTO



STATO DI PROGETTO



STATO DI PROGETTO

Fascia rispetto binario 30m

VIA PONTE ALBANO

portare in quota botola

portare in quota botola

Tubo linea metano

Palo della luce

+94.89

+94.45



PRG-3-1

P35

STATO DI PROGETTO



STATO DI PROGETTO

FERROVIA LINEA BOLOGNA-PORRETTA

Fascia rispetto binario 30m

VIA PONTE ALBANO

FIUME RENO

VIA SETTA

Fognature Hera

Bicentennial
Fiume Reno



+96.47

+95.72

PRG-3-1

P37

STATO DI PROGETTO

Fascia rispetto
Porrettana 10m

STRADA PORRETTANA

Acquedotto Hera

VIA SETTA

Fognature Hera

FERROVIA LINEA BOLOGNA-PORRETTA

FIUME RENO

TAV IDR-3-1-A

+98,00

10,4

Palo illuminazione

Località xx km

Località xx km

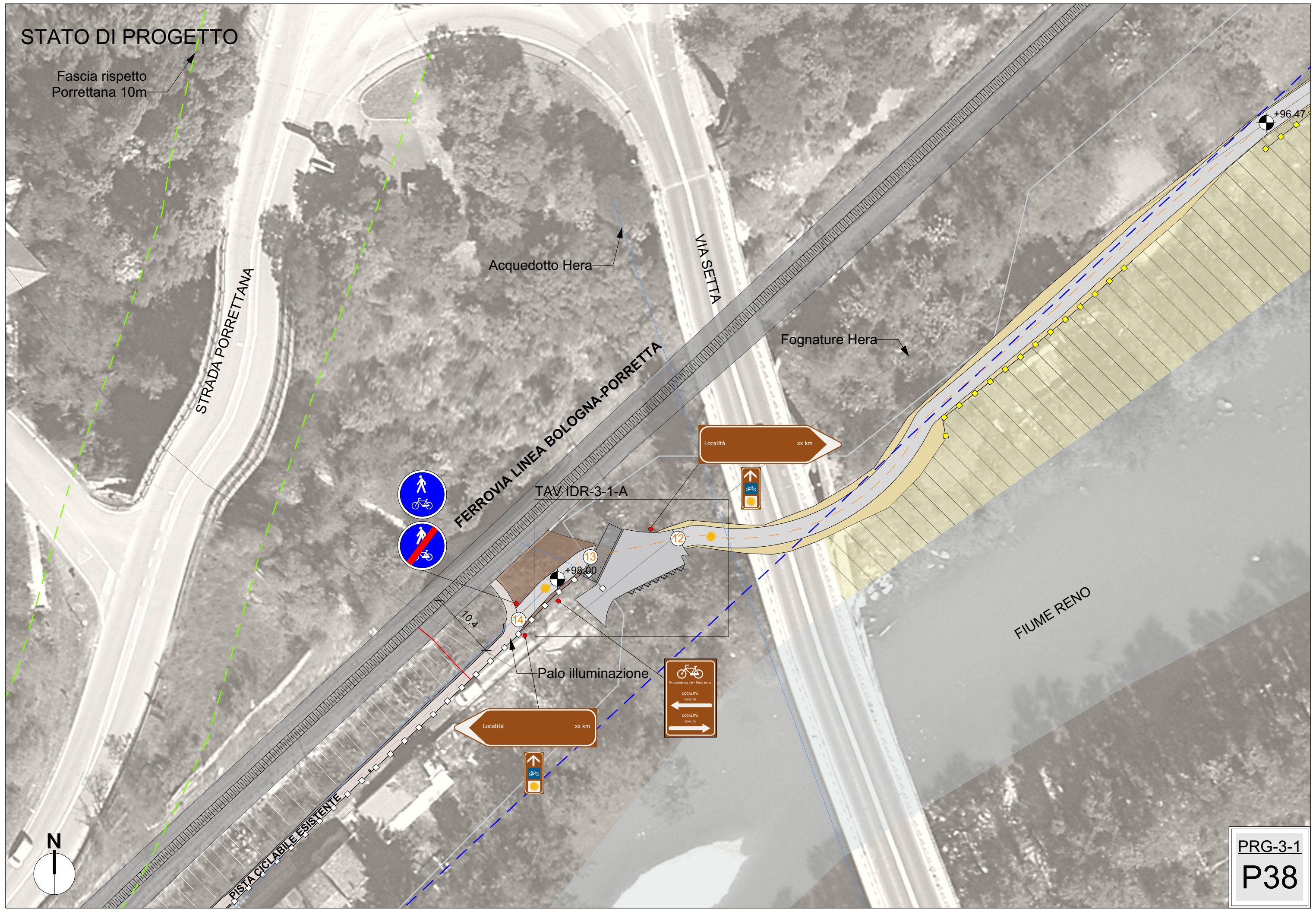
Prossimo uscita - Hera città
LOCALITÀ xxxx m
← LOCALITÀ xxxx m
LOCALITÀ xxxx m →



PISTA CICLABILE ESISTENTE

PRG-3-1
P38

+96,47



STATO DI PROGETTO



Colonna

Pavimentazione
in calcestre
+100.21

pali
illuminazione

botole

Fascia rispetto
binario 30m

FERROVIA LINEA BOLOGNA-PORRETTA
STRADA PORRETTANA

+100.18

CICLOVIA DEL SOLE ES



PRG-3-1
P39

STATO DI PROGETTO



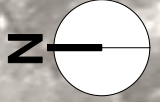
Bicentennial
Fiume Reno

FIUME RENO

FERROVIA LINEA BOLOGNA-PORRETTA

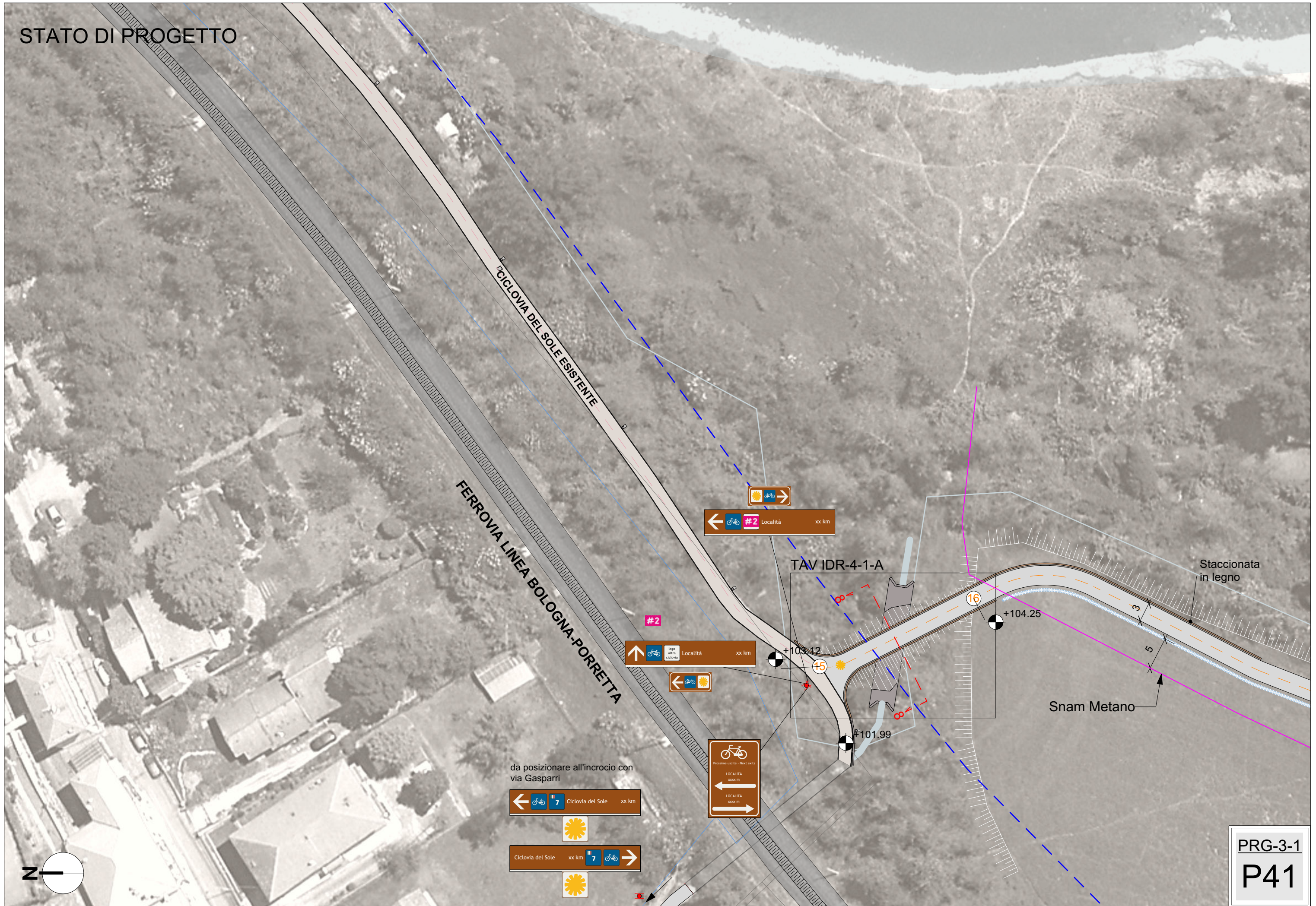
+100.18

+100.37



PRG-3-1
P40

STATO DI PROGETTO



FERROVIA LINEA BOLOGNA-PORRETTA

da posizionare all'incrocio con via Gasparri

Ciclovía del Sole xx km

Ciclovía del Sole xx km

Località xx km

Località xx km

LOCALITÀ xx m

TAV IDR-4-1-A

Staccionata in legno

Snam Metano

PRG-3-1
P41

STATO DI PROGETTO



Snam Metano

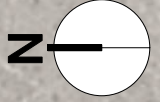
Staccionata
in legno

+105.42

+106.91

Staccionata
in legno

+107.29



PRG-3-1
P42

STATO DI PROGETTO

+106.92

3

Bicentenaria
Fiume Reno

+110.76

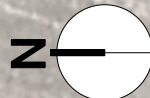
Staccionata
in legno

+114.17

3.05

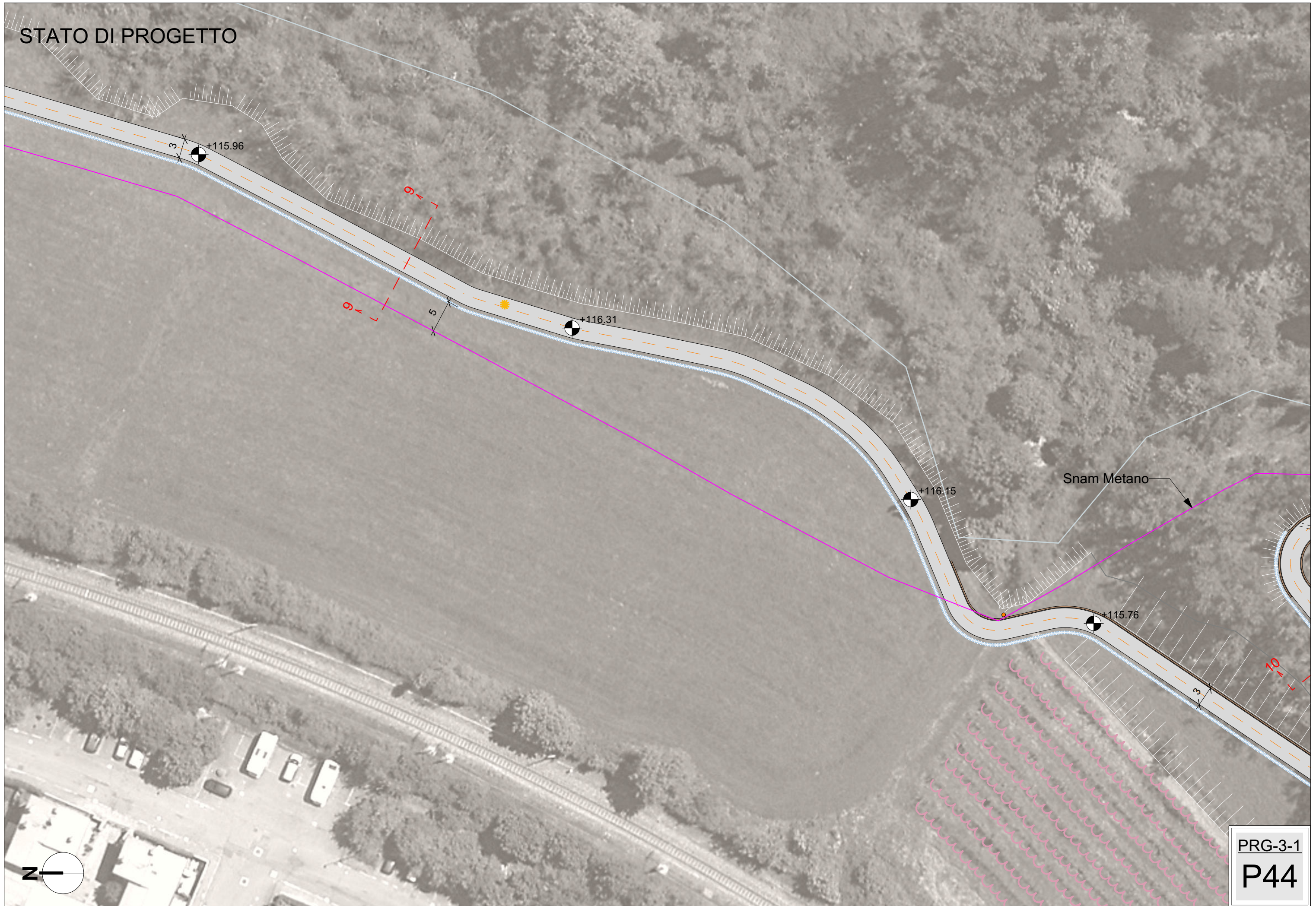
+115.96

3



PRG-3-1
P43

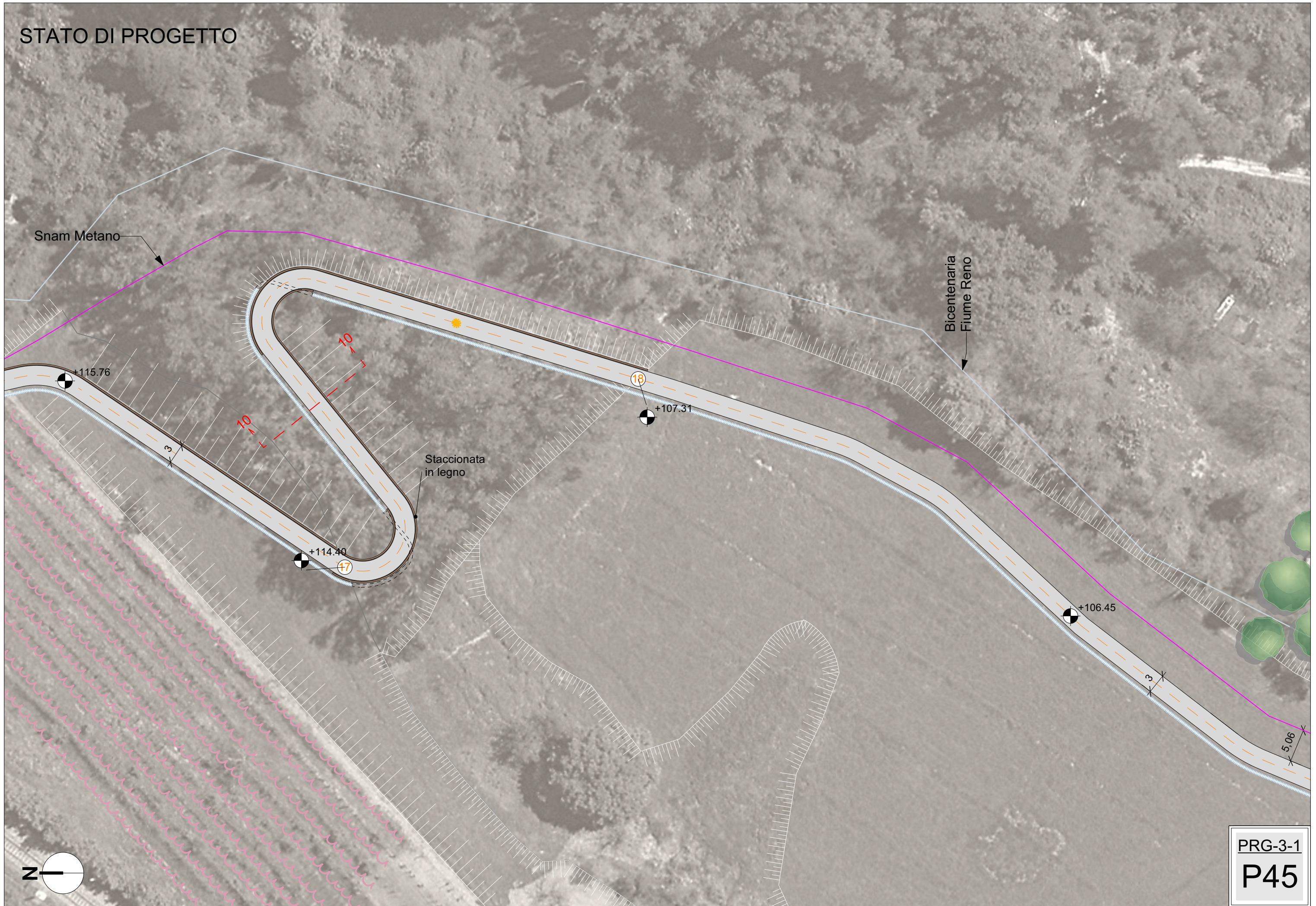
STATO DI PROGETTO



Snam Metano

PRG-3-1
P44

STATO DI PROGETTO



PRG-3-1
P45

STATO DI PROGETTO

FIUME RENO

+106.45

+105.45

+104.83

+102.17

5,06

3

3



Bicentennial
Fiume Reno

PRG-3-1

P46



STATO DI PROGETTO



FIUME RENO

PRG-3-1
P47

STATO DI PROGETTO



PRG-3-1
P48

STATO DI PROGETTO

+103.81

15

TAV STR-4

FIUME RENO

+107.30

Manufatto Hera

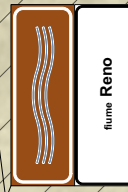
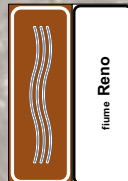
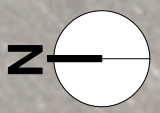
TAV GEO-1-1-A

Acquedotto Hera

+103.61

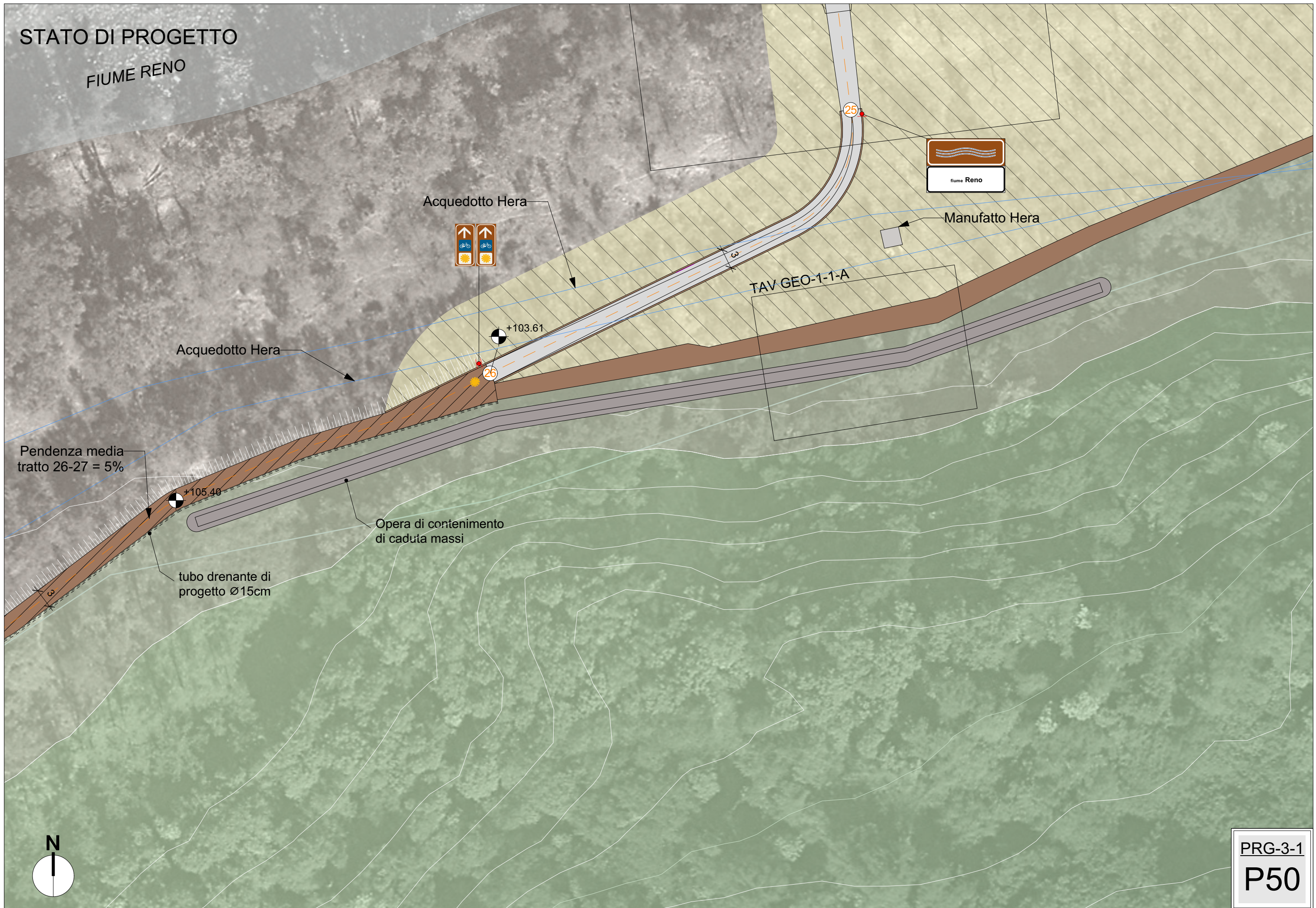
tenimento
tssi

PRG-3-1
P49

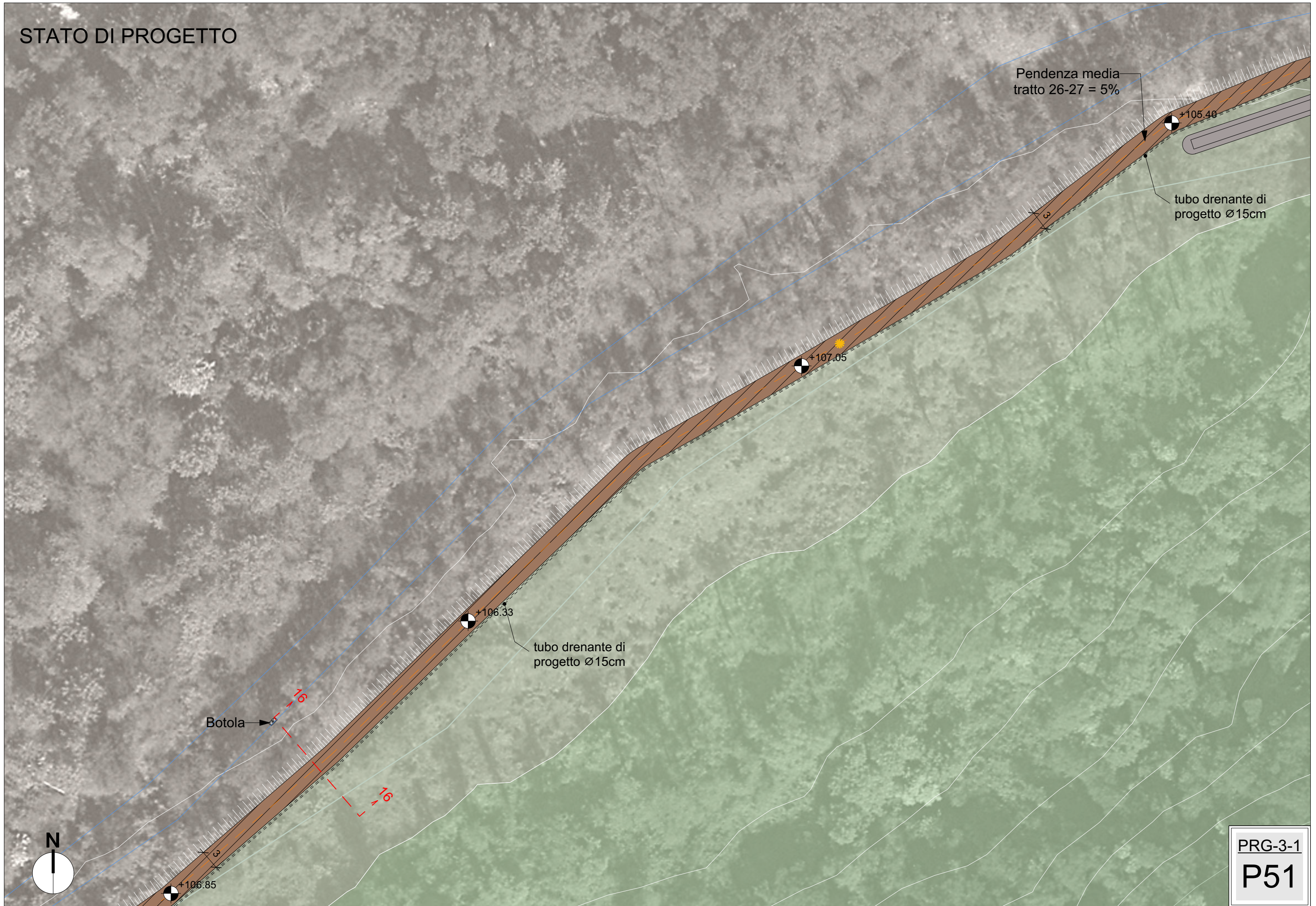


STATO DI PROGETTO

FIUME RENO



STATO DI PROGETTO



STATO DI PROGETTO

FIUME RENO

Manufatto Hera

Staccionata
in legno

tubo drenante di
progetto Ø15cm

+106.85

+106.35



PRG-3-1

P52

STATO DI PROGETTO

Staccionata
in legno

Manufatto Hera

tubo drenante di
progetto Ø15cm

Staccionata
in legno

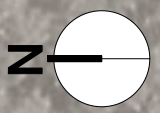


+107.83

+115.85

+124.88

FIUME RENO



PRG-3-1
P53

STATO DI PROGETTO



STATO DI PROGETTO

