



Comune di Crevalcore



Comune di San Giovanni in Persiceto



Comune di Casalecchio di Reno



Comune di Bologna



Comune di Sasso Marconi



Comune di Marzabotto



Ciclovia del Sole: tratto 3 attraversamento dei centri abitati di Crevalcore, San Giovanni in Persiceto, Sala Bolognese -  
tratto 4: Casalecchio - Marzabotto  
CUP n° C61B21013060002

## PROGETTO DEFINITIVO



### Coordinamento e integrazione delle prestazioni specialistiche:

arch. Enrico Guaitoli Panini

### Il Responsabile Unico del Procedimento:

ing. Maurizio Martelli

### Progettazione ciclabile e paesaggistica:

arch. Irene Esposito, paes. Giulia Mazzali, arch. Eleonora Vaccari,  
arch. Michela Gessani, dott. paes. Sara Martignoni, arch. Alberto Coppi

### Supporto al RUP:

ing. Chiara Ferrari  
arch. Federica Sodano  
ing. Sara Destro  
dott.ssa Silvia Mazza  
arch. Giulia Maroni

### Progettazione delle strutture:

prof. ing. Massimo Majowiecki, ing. Giovanni Berti,  
ing. Monica Mingozi, ing. Elisa Sammarco, ing. Marco Chinni

### Geologia, Ambiente, Idraulica:

geol. Pierluigi Dallari, geol. Arianna Casarini, geol. Lisa Gasparini,  
geol. Emiliano Quadernari, ing. Yos Zorzi

### Coordinamento della sicurezza:

ing. Fausto Gallarello, ing. Roberto Perlangeli


## Tavola di analisi ambientale - Lotto 1

SCALA 1:10.000	FORMATO A3
CODICE GEN-8-1	DATA Novembre 2023

N. REV.	DATA	DESCRIZIONE	DISEGNATO	CONTROLLATO	APPROVATO
A	30/11/2023	Emissione	Sara Martignoni	Irene Esposito	E. Guaitoli Panini









# Legenda

 Tracciato in progettazione



## ECOSISTEMI NATURALI

### Ecosistemi delle acque correnti (Art. 19)




#### Alveo attivo e reticolo idrografico (Art. 20)

-  Alvei attivi
-  Reticolo idrografico principale
-  Reticolo idrografico secondario
-  Reticolo idrografico minore
-  Canali di bonifica
-  Canale Emiliano - Romagnolo




#### Fasce perfluviali

-  Fasce perfluviali di montagna, collina, pedecollina/pianura (Art. 21)
-  Fasce perfluviali di pianura (Art. 22)



#### Aree interne alle fasce perfluviali

-  Aree ad alta probabilita' di inondazione
-  Aree a rischio di inondazione in caso di eventi di pioggia con tempo di ritorno di 200 anni
-  Aree di ricarica di tipo D




#### Aree per interventi idraulici strutturali (Art. 15)

-  Aree di interventi
-  Aree di localizzazione di interventi
-  Aree di potenziale localizzazione di interventi

### Ecosistemi delle acque ferme (Art. 23)




-  Invasi dei bacini idrici
-  Zone Umide

### Ecosistemi Forestale, Arbustivo e Calanchivo





-  Ecosistema Forestale (Art. 24)
-  Ecosistema Arbustivo (Art. 25)
-  Ecosistema Calanchivo (Art. 26)

## ECOSISTEMI AGRICOLI

### Ecosistema Agricolo della montagna collina (Art. 16 e 17)


-  Aree agricole su terrazzi alluvionali
-  Aree agricole su aree di ricarica di tipo A
-  Aree agricole nelle aree montano-collinari intravallive

### Ecosistema Agricolo della pianura (Art. 16 e 18)





-  Aree agricole della Pianura Alluvionale
-  Aree agricole costituenti zone di particolare interesse naturalistico e paesaggistico della pianura alluvionale
-  Aree agricole della Pianura delle Bonifiche
-  Aree agricole costituenti zone di particolare interesse naturalistico e paesaggistico della pianura delle bonifiche

## AREE ED ELEMENTI INTERNI AGLI ECOSISTEMI AGRICOLI E NATURALI









### Aree protette e Siti della Rete Natura 2000

-  Perimetro delle aree protette e Siti della Rete Natura 2000

### Protezione acque sotterranee e superficiali

-  Zone di protezione delle acque sotterranee nel territorio pedecollinare e di pianura
-  Zone di protezione delle aree di alimentazione di sorgenti (certe e incerte) e delle zone di riserva
-  Zone di protezione di captazioni delle acque superficiali
-  Zone di rispetto delle sorgenti e pozzi

### Elementi di interesse storico, archeologico e paesaggistico

-  Complessi archeologici
-  Aree di accertata e rilevante consistenza archeologica
-  Aree di concentrazione di materiali archeologici
-  Zone di tutela della struttura centuriata
-  Zone di tutela di elementi della centuriazione
-  Principali complessi architettonici storici non urbani
-  Crinali significativi
-  Fascia di transizione pianura/collina/montagna/alto crinale

## ECOSISTEMA URBANO

-  Ecosistema urbano



C. Malvasia

C. Masetti

C. Spalletti

C. Masetti

C. Sassoli

Panarolo

C. Spalletti

Boaria  
Garagnani

Getati

Boaria  
Maffoli

C. Traldi

S. Bernardino

C. Michelini

C. Sassoli

C. Pizzoli

C. Vecchia

C. Fornace

Ghiacciaia  
Vecchia

C. Case Via  
di mezzo

C. Sassoli

C. dell'ospedale

C. Spalletti

C. Bortolani

C. Michelini

C. Spalletti

C. Berghi

Crevalcore

Casina  
Corsi

C. Monti

C. Bisentato

