INTERVENTO AL Km. 0+200.00
ESTRATTO DI MAPPA CASALFIUMANESE - FOGLIO 90
Scala 1:1000

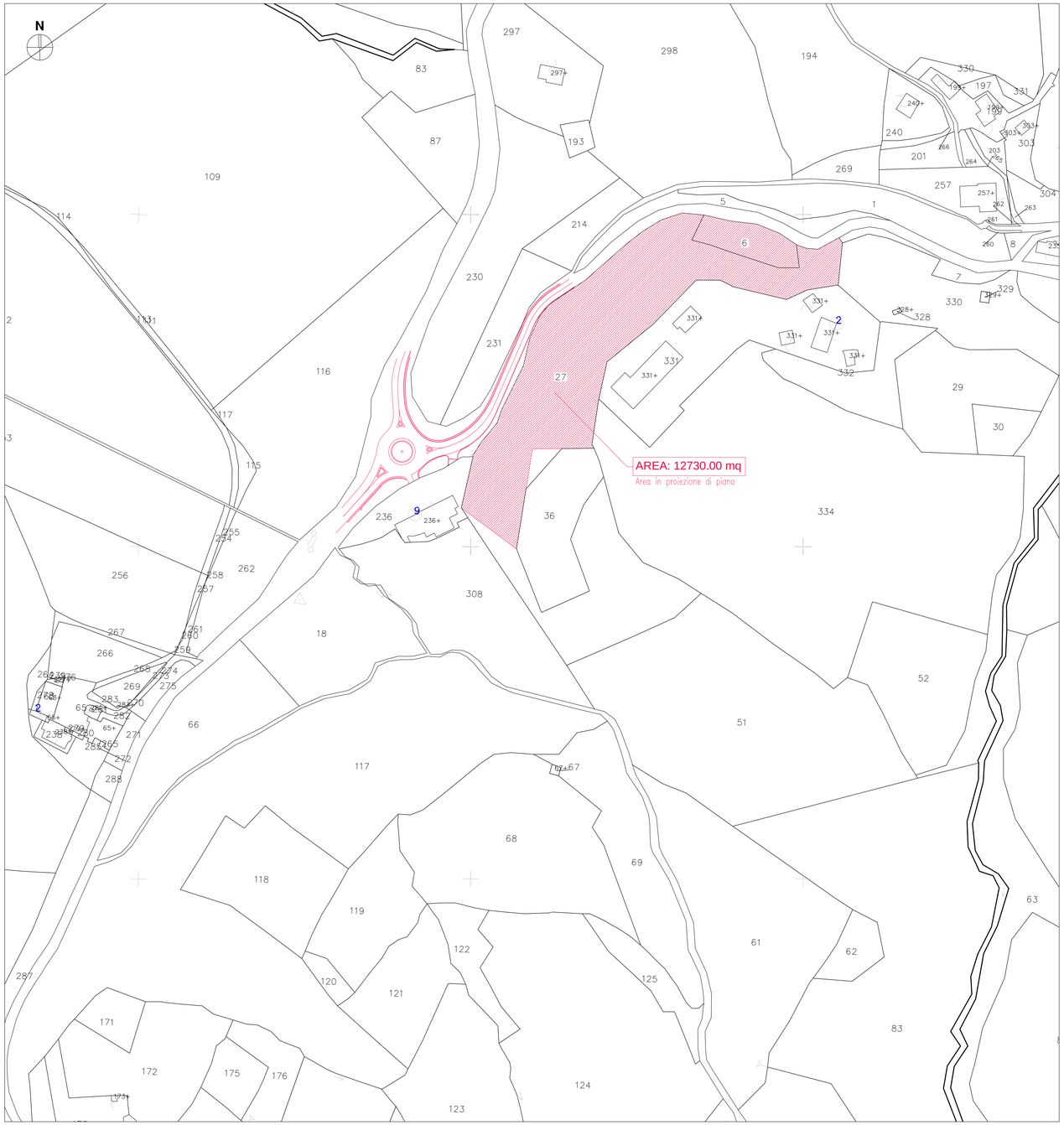

INTERVENTO AL Km. 2+700
ESTRATTO DI MAPPA CASALFIUMANESE - FOGLIO 90
Scala 1:1000

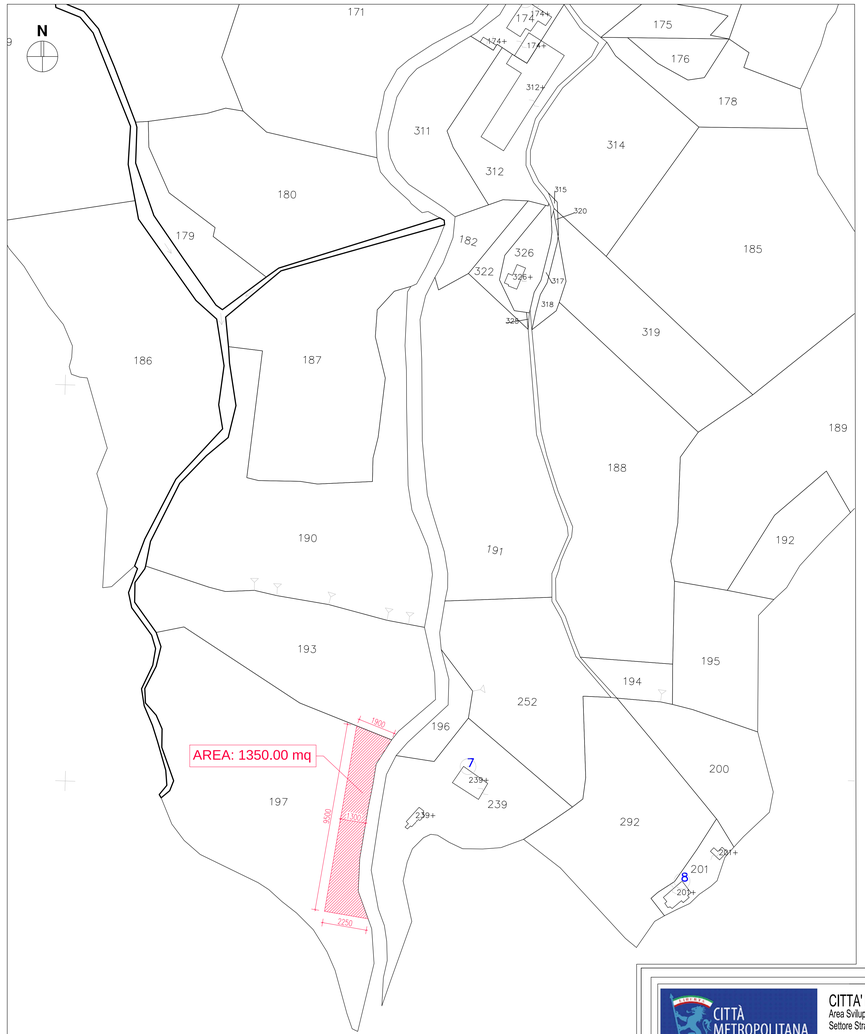

CITTÀ METROPOLITANA DI BOLOGNA

CITTA' METROPOLITANA DI BOLOGNA
Area Sviluppo delle Infrastrutture
Settore Strade, Sicurezza e Ciclovie
via San. felice, 25 - 40131 BOLOGNA

LAVORI DI RIPRISTINO DEFINITIVO DELLA SEDE STRADALE E DELLE SCARPATE DI MONTE E DI VALLE DELLA S.P. 15 "BORDONA" NEI COMUNI DI CASALFIUMANESE E CASTEL DEL RIO
CUP C57H24000260001 - CIG B1329839A9

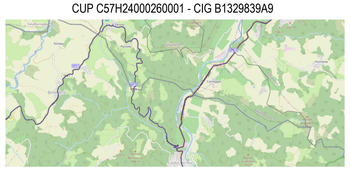

COMMITTENTE:
CITTÀ METROPOLITANA DI BOLOGNA
Area Sviluppo delle Infrastrutture
Settore Strade, Sicurezza e Ciclovie
via San. felice, 25 - 40131 BOLOGNA

FUNZIONI PROCEDIMENTO:
Responsabile Unico Procedimento:
Ing. MAURIZIO MARTELLI
CITTA' METROPOLITANA DI BOLOGNA

PROGETTO:
THESISENGINEERING
Studio Tecnico Ingegneria
40135 Casalfiumanese (BO) - via Cavalle n.7
Tel. 0542 - 94.00.20 Fax 0542 - 94.01.05(SER)
E-mail: thesis@ecubo.thesis.it
Prof. Ing. CLAUDIO COMASTRI

REVISIONI					
4	CITTA' METROPOLITANA DI BOLOGNA	MODIFICA CONSOLIDAMENTO SOMMACA A MONTE E INSERIMENTO NUOVO TRATTO DI FRANA KM 2+100	TH22024005.SOA	Qb.III.01_2018	03/07/2025
3	CITTA' METROPOLITANA DI BOLOGNA	INTEGRAZIONE PROGETTO SU RICHIESTE DA CITTA' METROPOLITANA	TH22024005.SOA	Qb.III.01_2018	24/06/2025
2	CITTA' METROPOLITANA DI BOLOGNA	INTEGRAZIONE PROGETTO SU RICHIESTE DA CITTA' METROPOLITANA	TH22024005.SOA	Qb.III.01_2018	24/04/2025
1	CITTA' METROPOLITANA DI BOLOGNA	PROTMENTO NUOVO TRATTO DI FRANA KM 2+700	TH22024005.SOA	Qb.III.01_2018	15/01/2025
1°EMISS.	CITTA' METROPOLITANA DI BOLOGNA	CONSEGNA	TH22024005.SOA	Qb.III.01_2018	24/12/2024

REDAZIONE/ELABORAZIONE:	OGGETTO:	FILE:	DATA:

ELABORATO/DRAWN BY:	DRAWN. C. Lamma	CONTROLLATO/ CHECKED BY:	Ing. E. Comastri	APPROVATO/APPROVED BY:	Ing. Claudio Comastri
FIRMA/SIGNATURE		DATA/DATE	FIRMA/SIGNATURE	DATA/DATE	FIRMA/SIGNATURE

PROGETTO: STRADA PROVINCIALE N. 15 "BORDONA"
COMUNI DI CASALFIUMANESE E CASTEL DEL RIO

L.G.R. Tipo 2 Num. 2 Sez. 1 Fase 1 Elab. 1

STATO DI PROGETTO

INTERVENTO AL Km. 0+200 E AL Km. 2+700
PLANIMETRIA ESPROPRI

SCALA:	REVISIONE:	DATA:
1:1000	Rev.4	03/07/2025

TAVOLA N.: **D18**