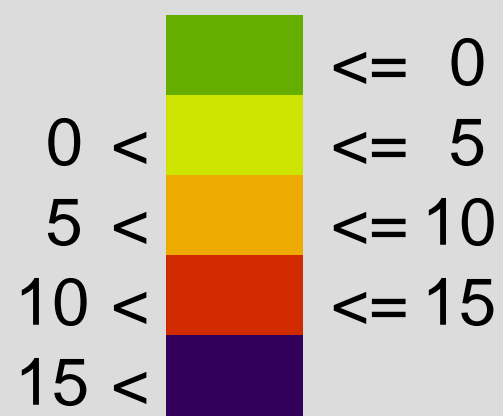



Conflitto  $L_{NIGHT}$   
in dB(A)

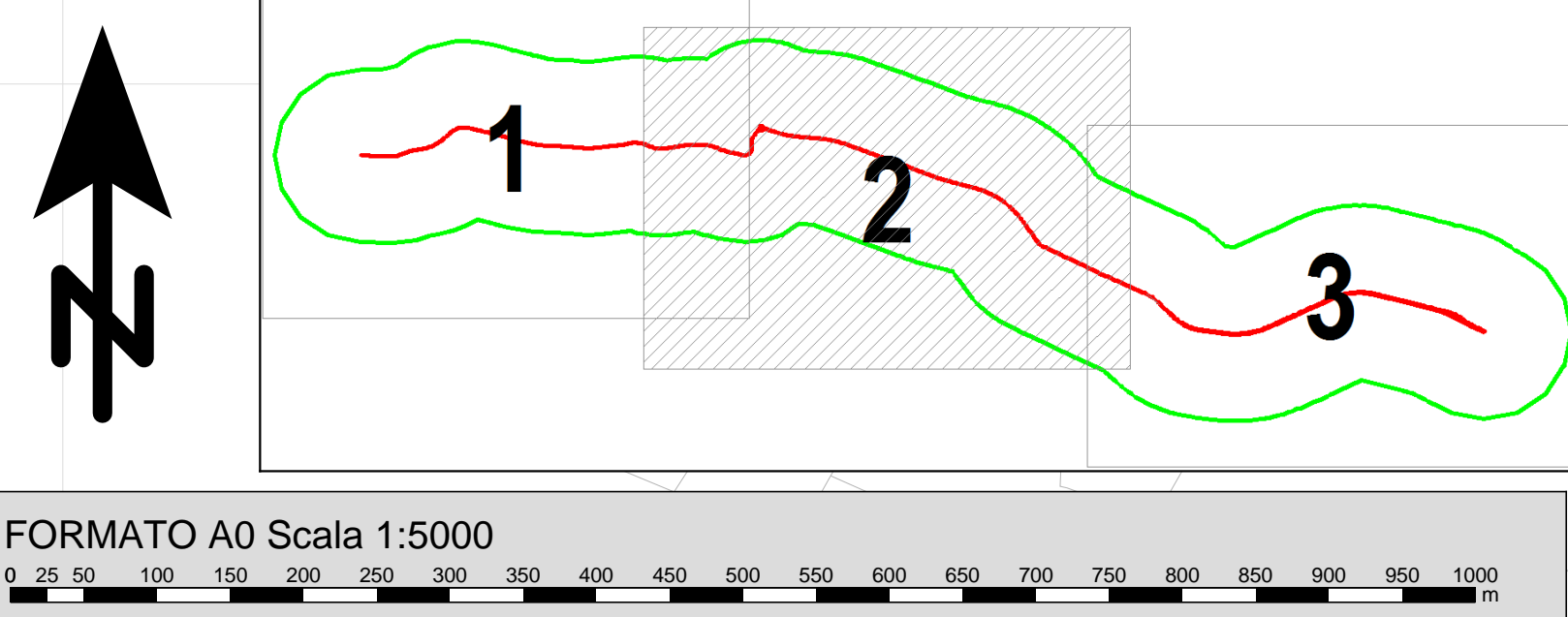


LEGENDA

-  Edifici residenziali
-  Fabbricati
-  Edifici scolastici
-  Edifici sanitari
-  Infr. stradale
-  Confine comunale
-  Area di calcolo
-  Interventi (asfalto fonoass.)
-  Fascia pertinenza stradale B
-  Fascia pertinenza stradale A

Altezza della griglia sul p.c.: 4 m  
Griglia di calcolo: 10 m x 10 m

asf\_39



Piano d'Azione delle strade principali (strade con volumi di traffico superiori a 3.000.000 veic/anno) in applicazione della Direttiva 2002/49/CE

IT\_a\_rd0062027\_MappeConflitto\_LNIGHT - Tav. 2/3 (SP569 di Vignola)



VIE EN.RO.SE. Ingegneria S.r.l.