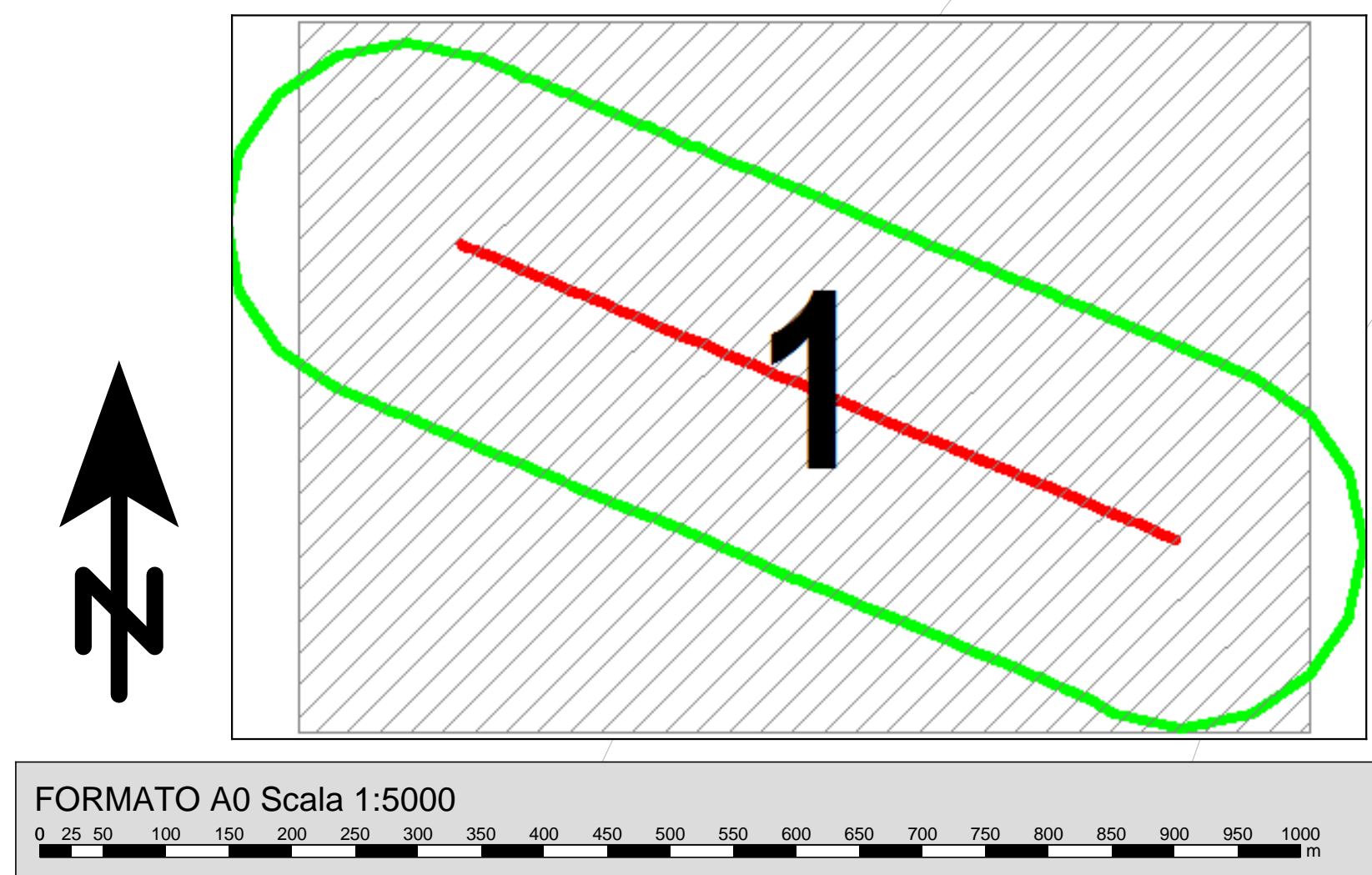
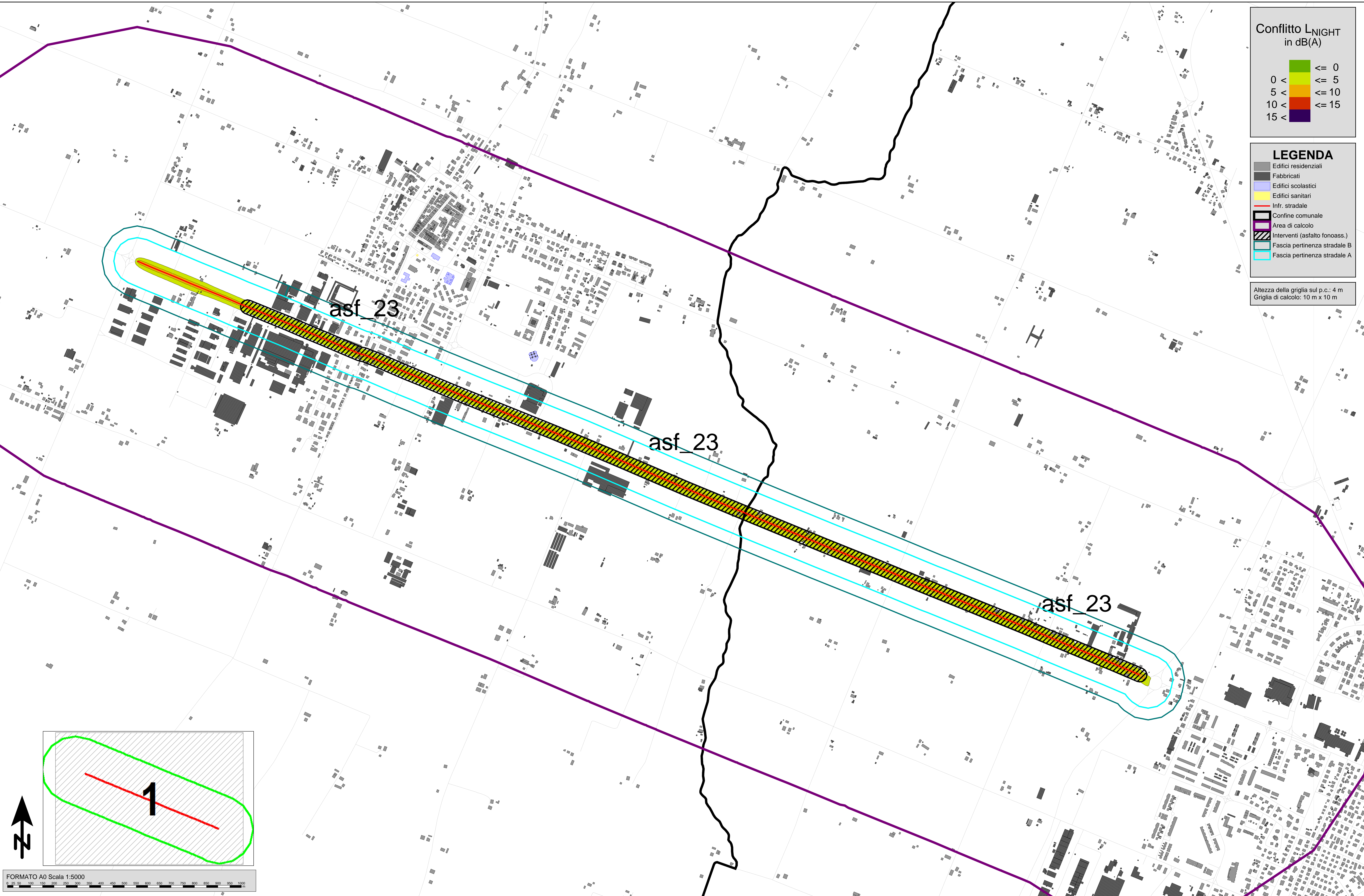


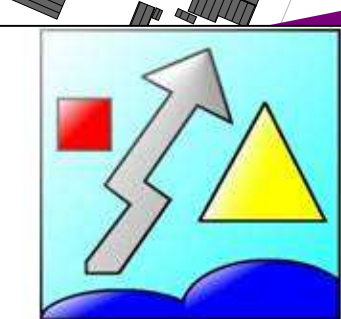
Altezza della griglia sul p.c.: 4 m
Griglia di calcolo: 10 m x 10 m



FORMATO A0 Scala 1:5000
0 25 50 100 150 200 250 300 350 400 450 500 550 600 650 700 750 800 850 900 950 1000 m

Piano d'Azione delle strade principali (strade con volumi di traffico superiori a 3.000.000 veic/anno) in applicazione della Direttiva 2002/49/CE

IT_a_rd0062015_MappeConflitto_LNIGHT - Tav. 1/1 (SP255 di San Matteo Decima)



VIE EN.RO.SE. Ingegneria S.r.l.