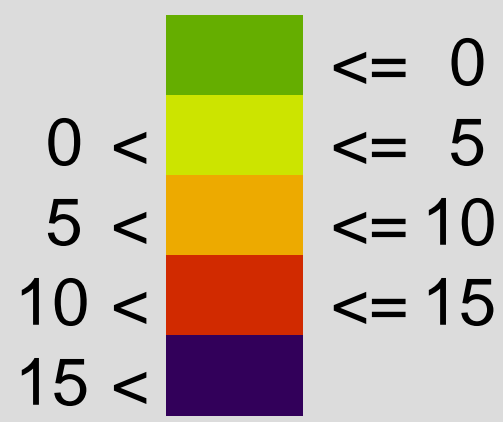


Conflitto L_{NIGHT}
in dB(A)



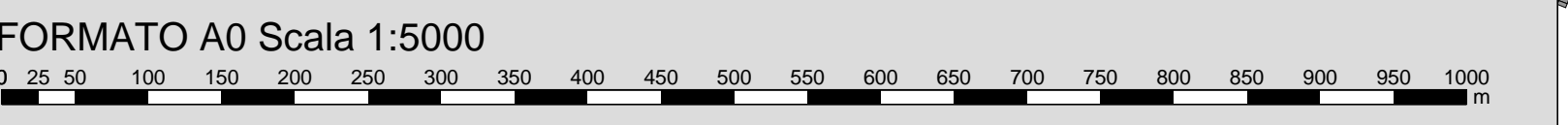
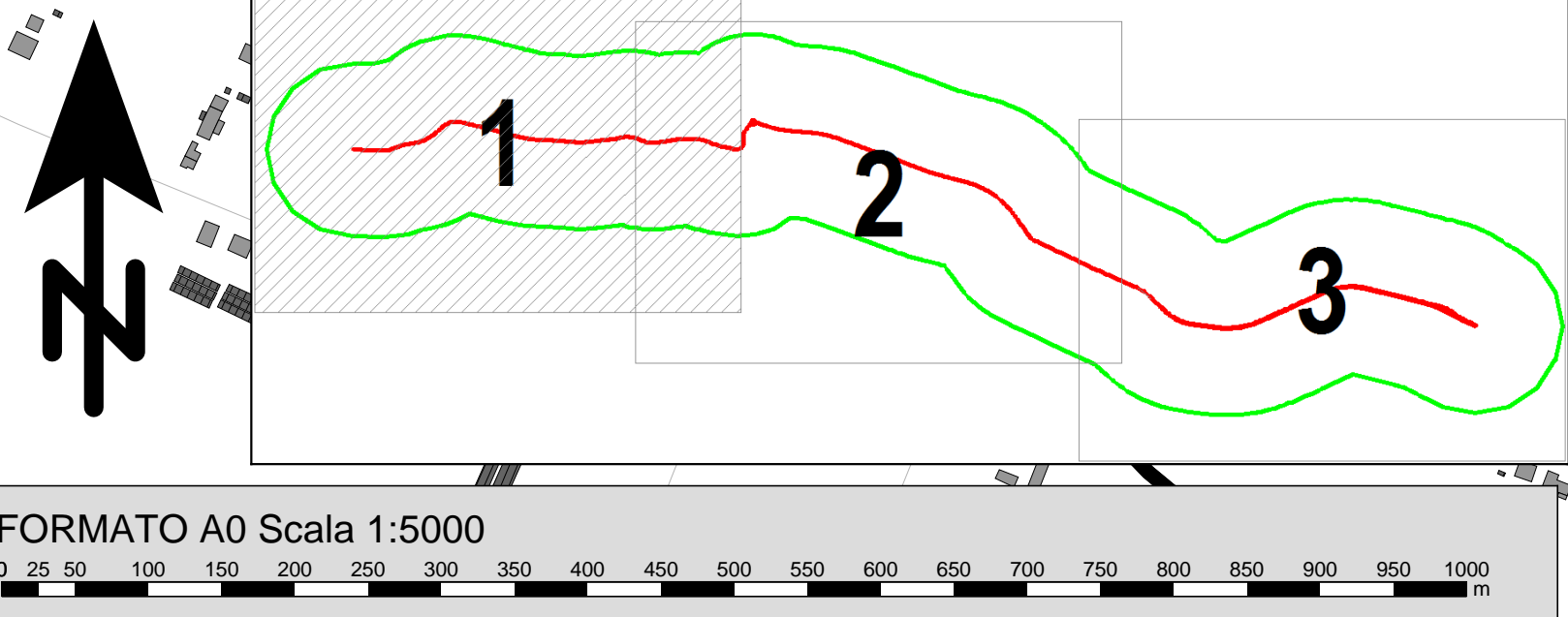
LEGENDA

- Edifici residenziali
- Fabbricati
- Edifici scolastici
- Edifici sanitari
- Infr. stradale
- Confine comunale
- Area di calcolo
- Interventi (asfalto fonoass.)
- Fascia pertinenza stradale B
- Fascia pertinenza stradale A

Altezza della griglia sul p.c.: 4 m
Griglia di calcolo: 10 m x 10 m

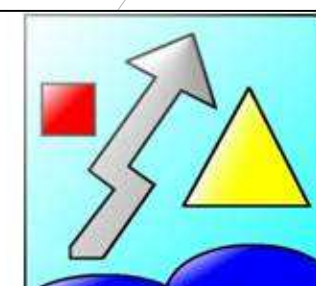
asf_37

asf_38



Piano d'Azione delle strade principali (strade con volumi di traffico superiori a 3.000.000 veic/anno) in applicazione della Direttiva 2002/49/CE

IT_a_rd0062025_MappeConflitto_LNIGHT - Tav. 1/2 (SP253 San Vitale)



VIE EN.RO.SE. Ingegneria S.r.l.