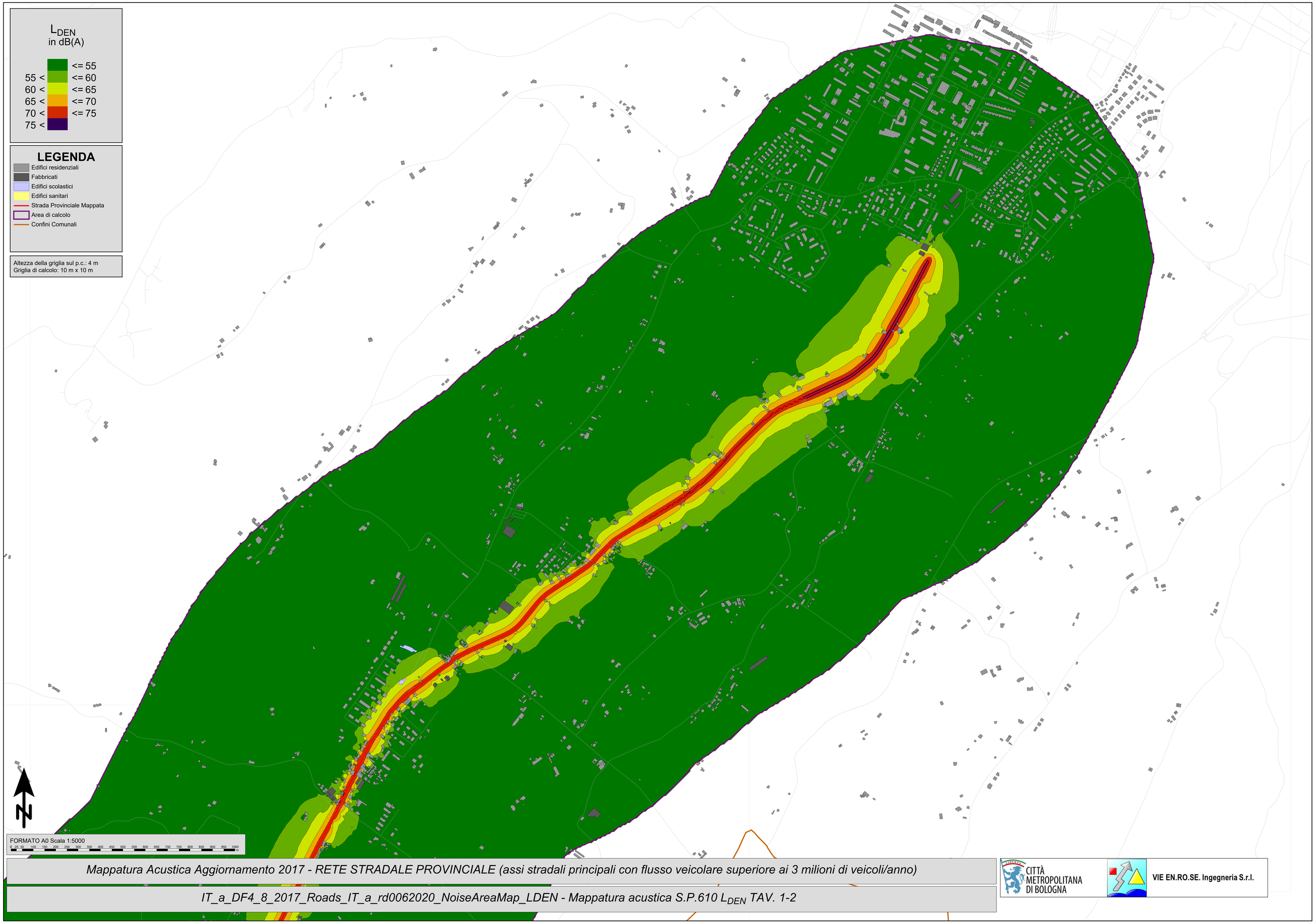

Mappatura Acustica Aggiornamento 2017 - RETE STRADALE PROVINCIALE (assi stradali principali con flusso veicolare superiore ai 3 milioni di veicoli/anno)

IT_a_DF4_8_2017_Roads_IT_a_rd0062020_NoiseAreaMap_LDEN - Mappatura acustica S.P.610 L_{DEN} TAV. 1-2

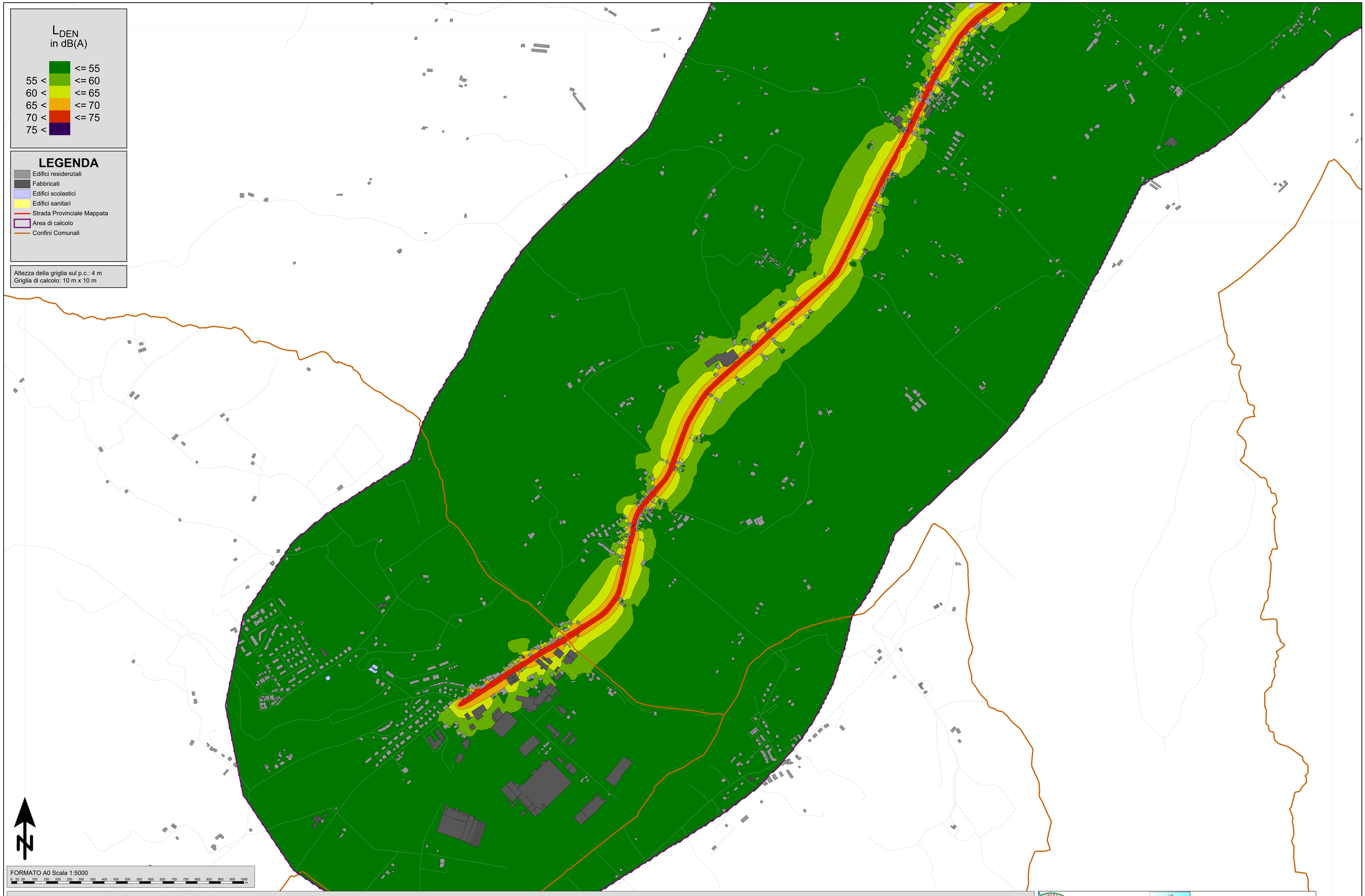

Mappatura Acustica Aggiornamento 2017 - RETE STRADALE PROVINCIALE (assi stradali principali con flusso veicolare superiore ai 3 milioni di veicoli/anno)

IT_a_DF4_8_2017_Roads_IT_a_rd0062020_NoiseAreaMap_LDEN - Mappatura acustica S.P.610 L_{DEN} TAV. 2-2

CITTÀ METROPOLITANA DI BOLOGNA

VIE EN.RO.SE. Ingegneria S.r.l.

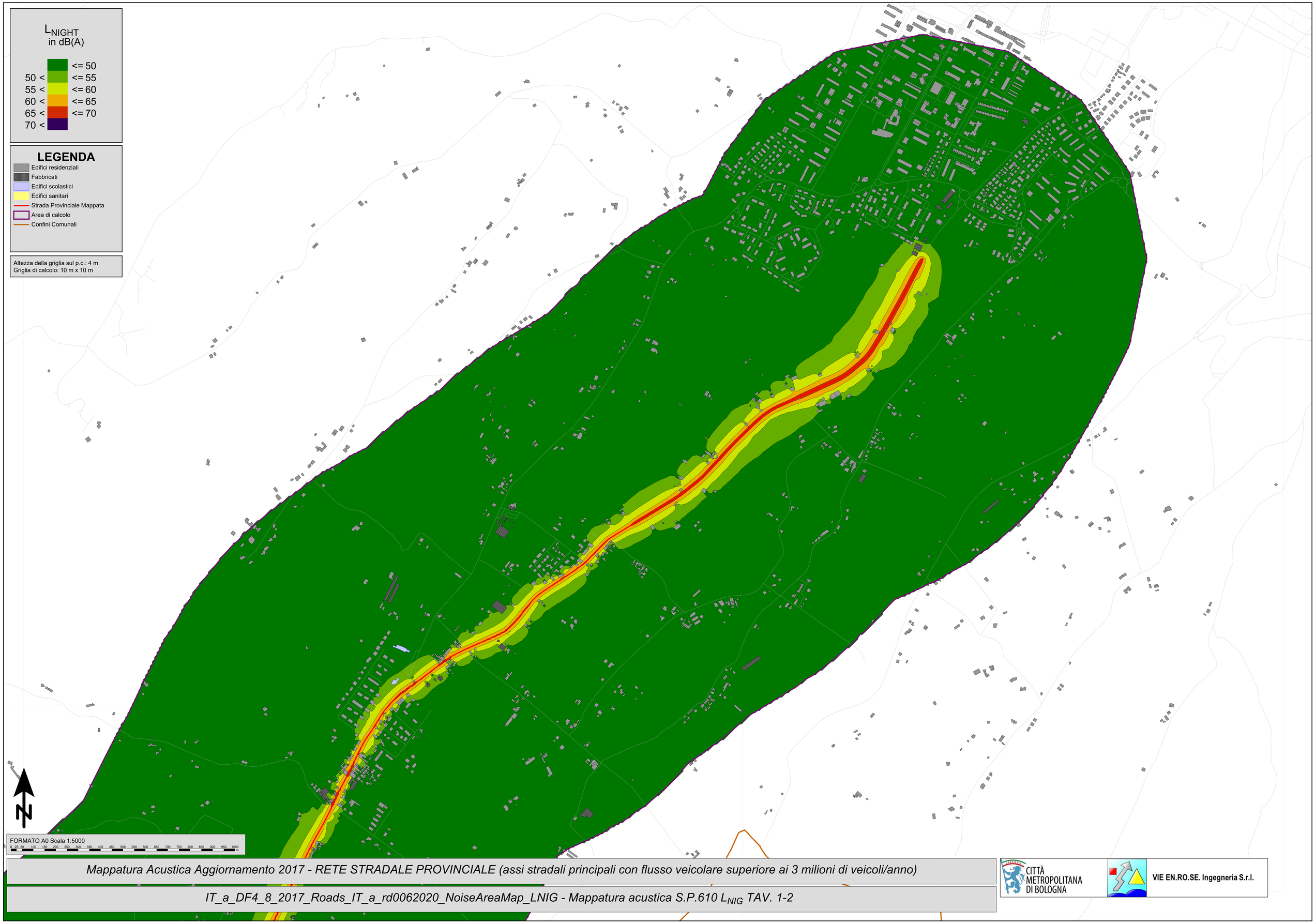

Mappatura Acustica Aggiornamento 2017 - RETE STRADALE PROVINCIALE (assi stradali principali con flusso veicolare superiore ai 3 milioni di veicoli/anno)

IT_a_DF4_8_2017_Roads_IT_a_rd0062020_NoiseAreaMap_LNIG - Mappatura acustica S.P.610 L_{NIG} TAV. 1-2

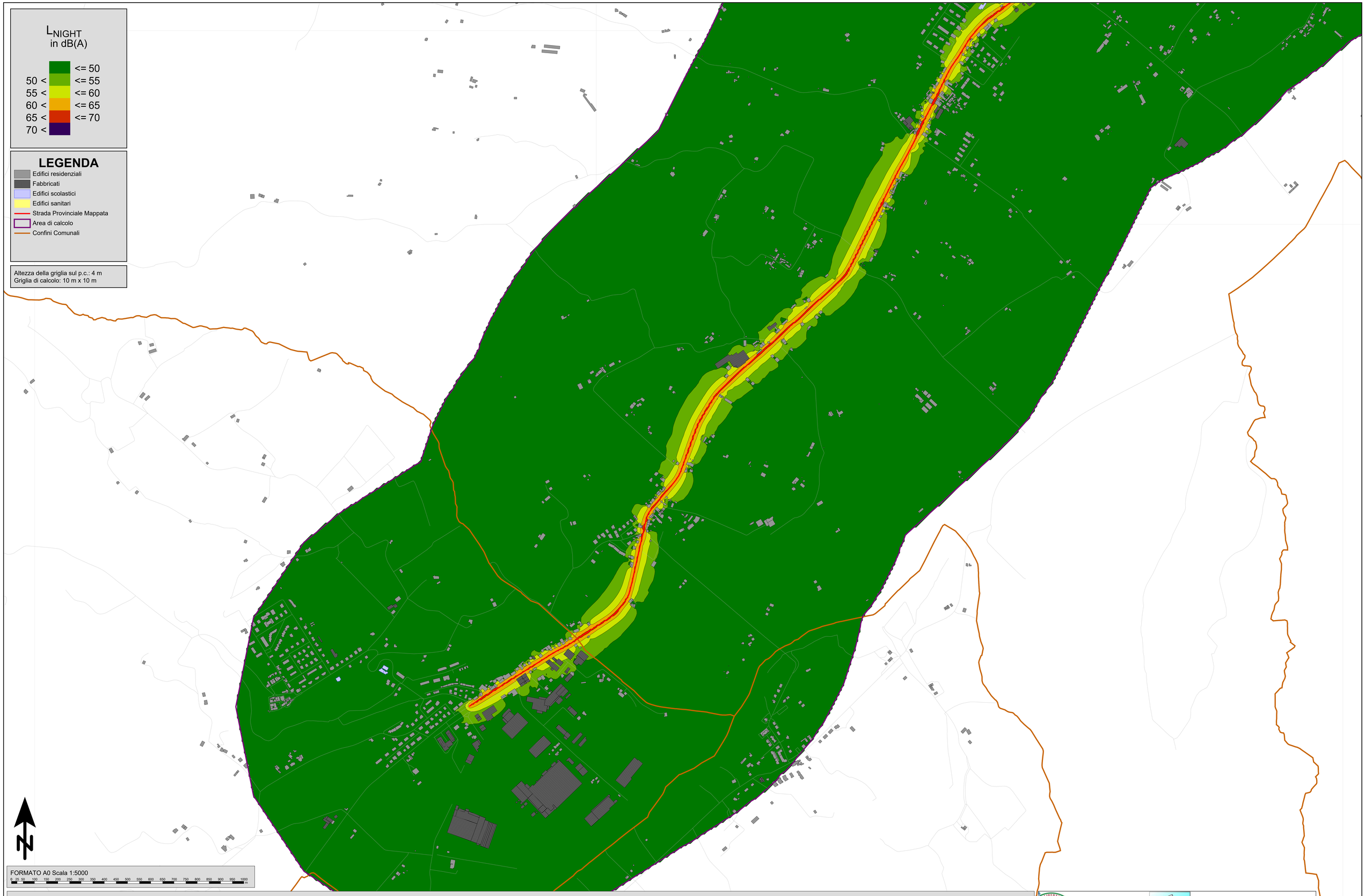

Mappatura Acustica Aggiornamento 2017 - RETE STRADALE PROVINCIALE (assi stradali principali con flusso veicolare superiore ai 3 milioni di veicoli/anno)

IT_a_DF4_8_2017_Roads_IT_a_rd0062020_NoiseAreaMap_LNIG - Mappatura acustica S.P.610 L_{NIG} TAV. 2-2

CITTÀ METROPOLITANA DI BOLOGNA

VIE EN.RO.SE. Ingegneria S.r.l.