

Carta unica del territorio
 Tavola dei vincoli

Tutele - Risorse idriche e assetto idrogeologico
 Tavola 14 - scala 1:5.000


















Bologna. Città che cambia

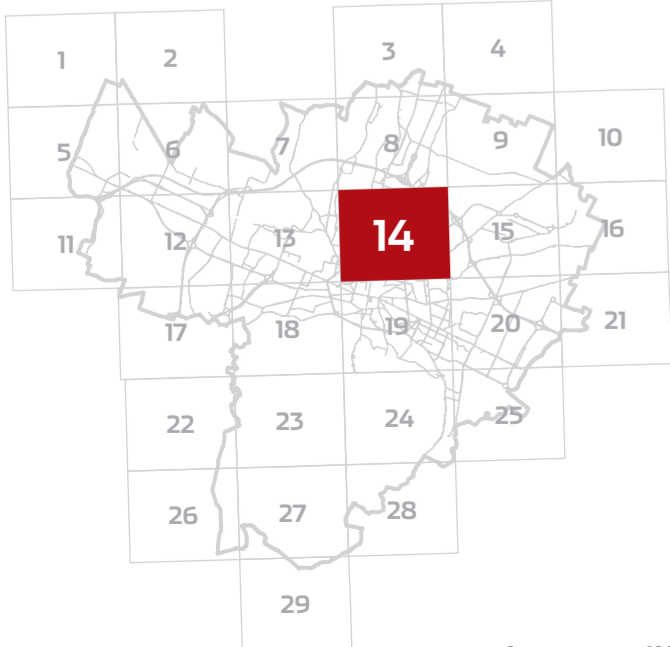
Approvazione
 Delibera di C.C. n. 200 del 13/04/2015

Assessore Urbanistica, Città storica e Ambiente
 Patrizia Gabellini

Segretario Generale
 Luca Uguccioni

Direttore Settore Piani e Progetti Urbanistici
 Francesco Evangelisti
 documento firmato digitalmente

-  Alvei attivi e invasi dei bacini idrici
-  Reticolo idrografico coperto
-  Fasce di tutela fluviale
-  Fasce di pertinenza fluviale
-  Aree a rischio inondazione 200 anni
-  Aree ad alta probabilità di inondazione
-  Aree di interventi idraulici strutturali
- Zone di protezione delle acque sotterranee nel territorio pedecollinare e di pianura**
-  Aree di ricarica tipo A
-  Aree di ricarica tipo B
-  Aree di ricarica tipo C
-  Aree di ricarica tipo D
- Zone di protezione delle acque sotterranee nel territorio collinare**
-  Aree di ricarica
-  Terrazzi alluvionali
-  Aree per la salvaguardia delle acque destinate al consumo umano
-  Zona di tutela assoluta dei pozzi
-  Zona di rispetto dei pozzi
-  Pcc - Nuovo Polo scolastico "Dinamico" - via Zacconi



0 100 200 300 400 500 m



La tavola CTC n. 14 rappresenta l'elemento 221053 della Carta Tecnica Regionale 1:5.000

Sistema cartografico: UTM-ED50+

Carta unica del territorio
Tavola dei vincoli

Tutele - Elementi naturali e paesaggistici
Tavola 14 - scala 1:5.000

Bologna. Città che cambia

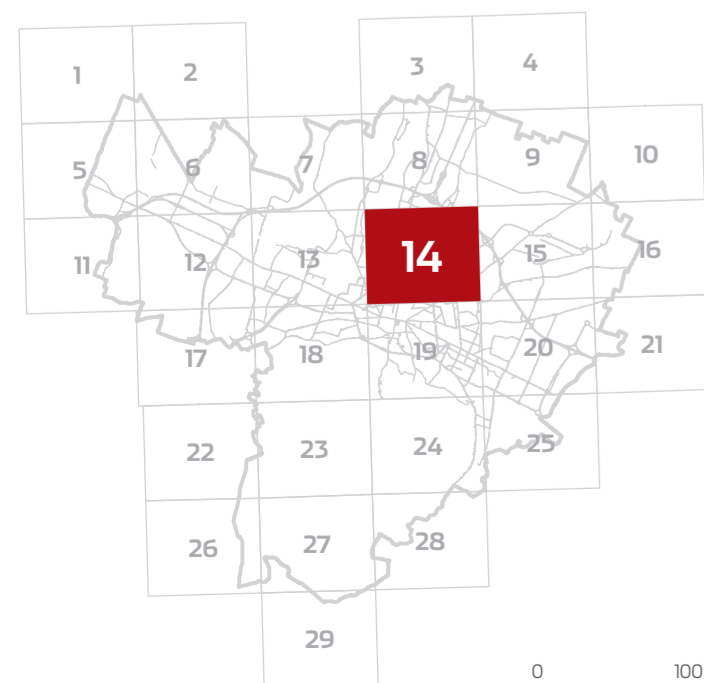
Approvazione
Delibera di C.C. n. 200 del 13/04/2015

Assessore Urbanistica, Città storica e Ambiente
Patrizia Gabellini

Segretario Generale
Luca Ugucconi

Direttore Settore Piani e Progetti Urbanistici
Francesco Evangelisti
documento firmato digitalmente

- Sistema delle aree forestali boschive
- Calanchi
- Crinali
- Fiumi, torrenti e corsi d'acqua di interesse paesaggistico
- Aree naturali protette
 - Parco regionale Gessi Bolognesi e Calanchi dell'Abbadessa
 - Area di riequilibrio ecologico Golena San Vitale
 - Paesaggio naturale e seminaturale protetto "Colline di San Luca"
- Siti Rete Natura 2000
- Immobili vincolati ai sensi dell'art.136 del D. Lgs. 42/2004
- Sistema della collina
 - Zone di particolare interesse paesaggistico-ambientale della pianura
 - Zone di particolare interesse paesaggistico-ambientale
- Visibilità panoramica
- Poc - Nuovo Polo scolastico "Dinamico" - via Zaccani



Carta unica del territorio
 Tavola dei vincoli

Tutele - Testimonianze storiche e archeologiche
 Tavola 14 - scala 1 : 5.000

Bologna. Città che cambia

Approvazione
 Delibera di C.C. n. 371 del 14/12/2015

Assessore Urbanistica, Città storica e Ambiente
 Patrizia Gabellini

Segretario Generale
 Luca Ugucconi

Direttore Settore Piani e Progetti Urbanistici
 Francesco Evangelisti
 documento firmato digitalmente

- Aree di accertata e rilevante consistenza archeologica
- Aree di concentrazione di materiali archeologici e fascia di rispetto archeologico della via Emilia
- Zona ad alta potenzialità archeologica
- Zona a media potenzialità archeologica
- Zona a bassa potenzialità archeologica
- Zona di tutela della struttura centuriata

- Edifici di interesse storico-architettonico
- Edifici di interesse storico-architettonico
- Aree gravate di prescrizione di tutela indiretta (D.Lgs. 42/2004, art.45)
- Beni culturali oggetto di dichiarazione (D.Lgs. 42/2004, art.13)

■ Agglomerati di interesse storico architettonico

■ Sistema storico delle acque derivate

■ Canali superficiali

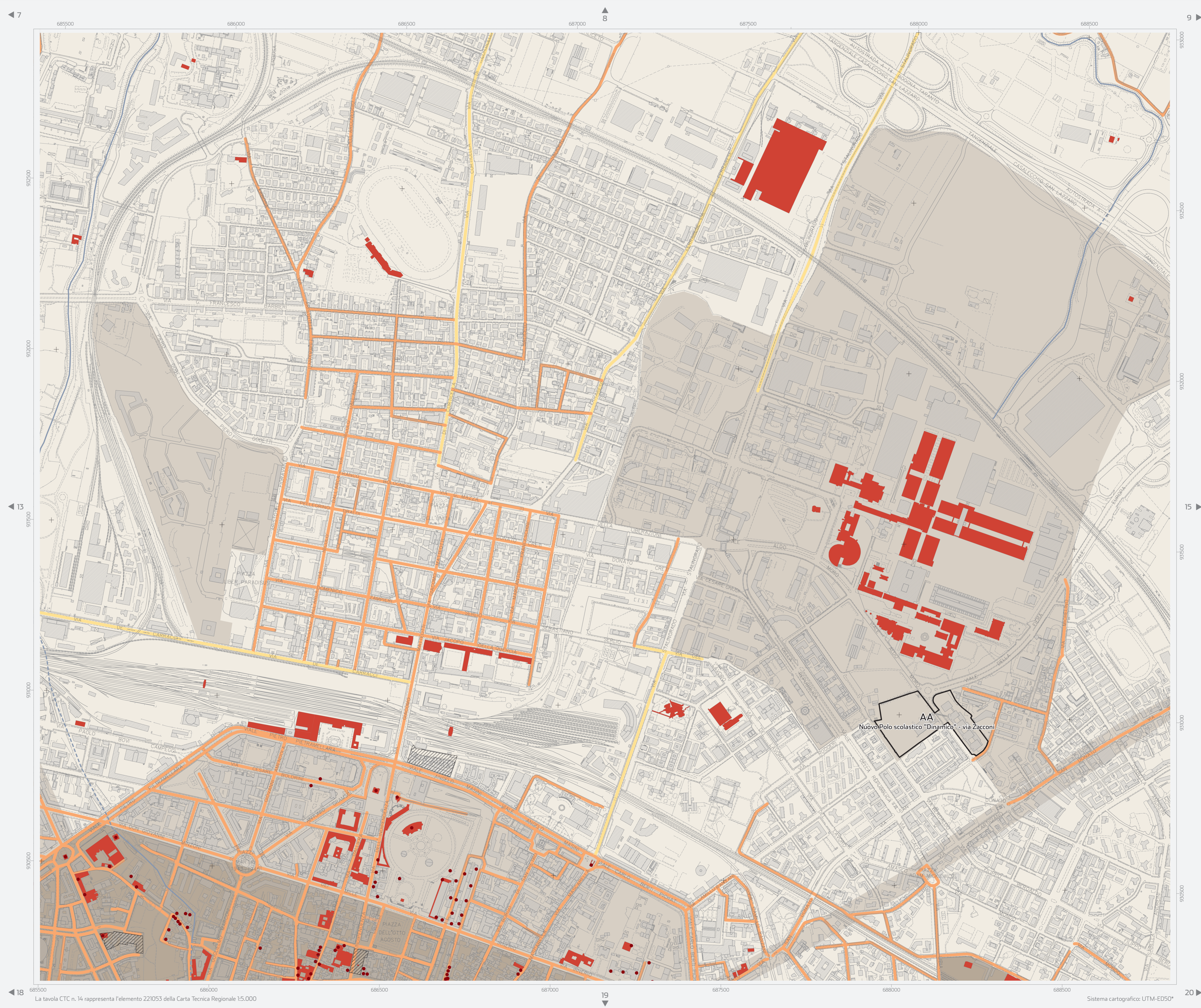
■ Canali tombati

■ Viabilità storica

■ Tipo I

■ Tipo II

■ POC - Nuovo Polo scolastico "Dinamico" - via Zacconi



Carta unica del territorio
Tavola dei vincoli

Tutele - Rischio sismico
 Tavola 14 - scala 1:5.000

Approvazione
 Delibera di C.C. n. 200 del 13/04/2015

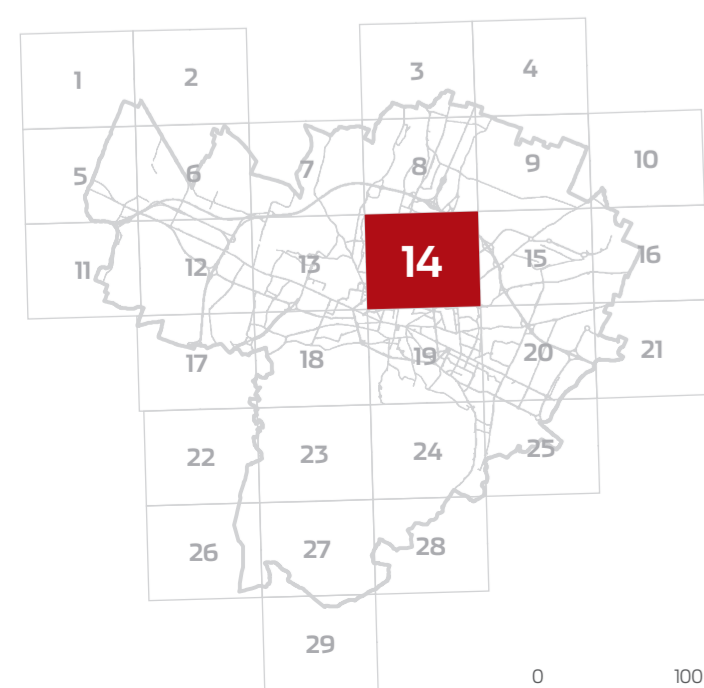
Assessore Urbanistica, Città storica e Ambiente
 Patrizia Gabellini

Segretario Generale
 Luca Uguccioni

Direttore Settore Piani e Progetti Urbanistici
 Francesco Evangelisti
 documento firmato digitalmente

Sistema delle aree suscettibili di effetti locali

Poc - Nuovo Polo scolastico "Dinamico" - via Zacconi



Carta unica del territorio
 Tavola dei vincoli

Vincoli - Infrastrutture, suolo e servitù
 Tavola 14 - scala 1:5.000















Bologna. Città che cambia

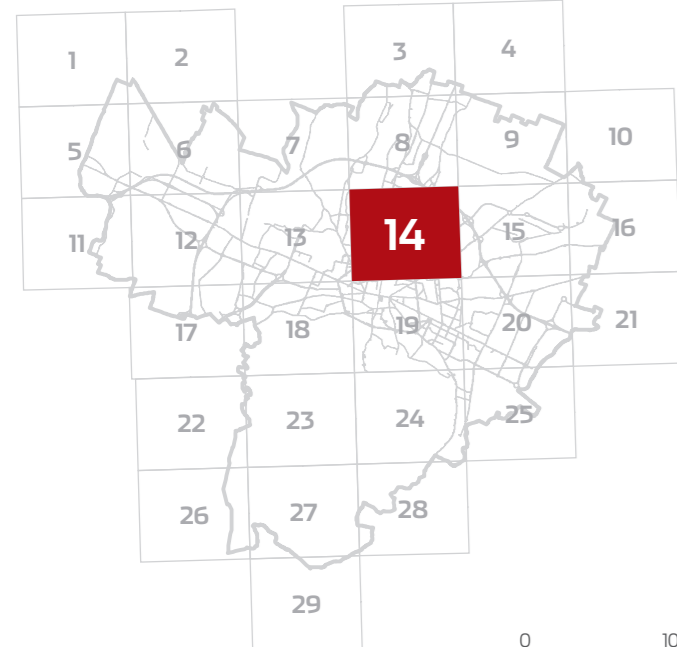
Approvazione
 Delibera di C.C. n. 200 del 13/04/2015

Assessore Urbanistica, Città storica e Ambiente
 Patrizia Gabellini

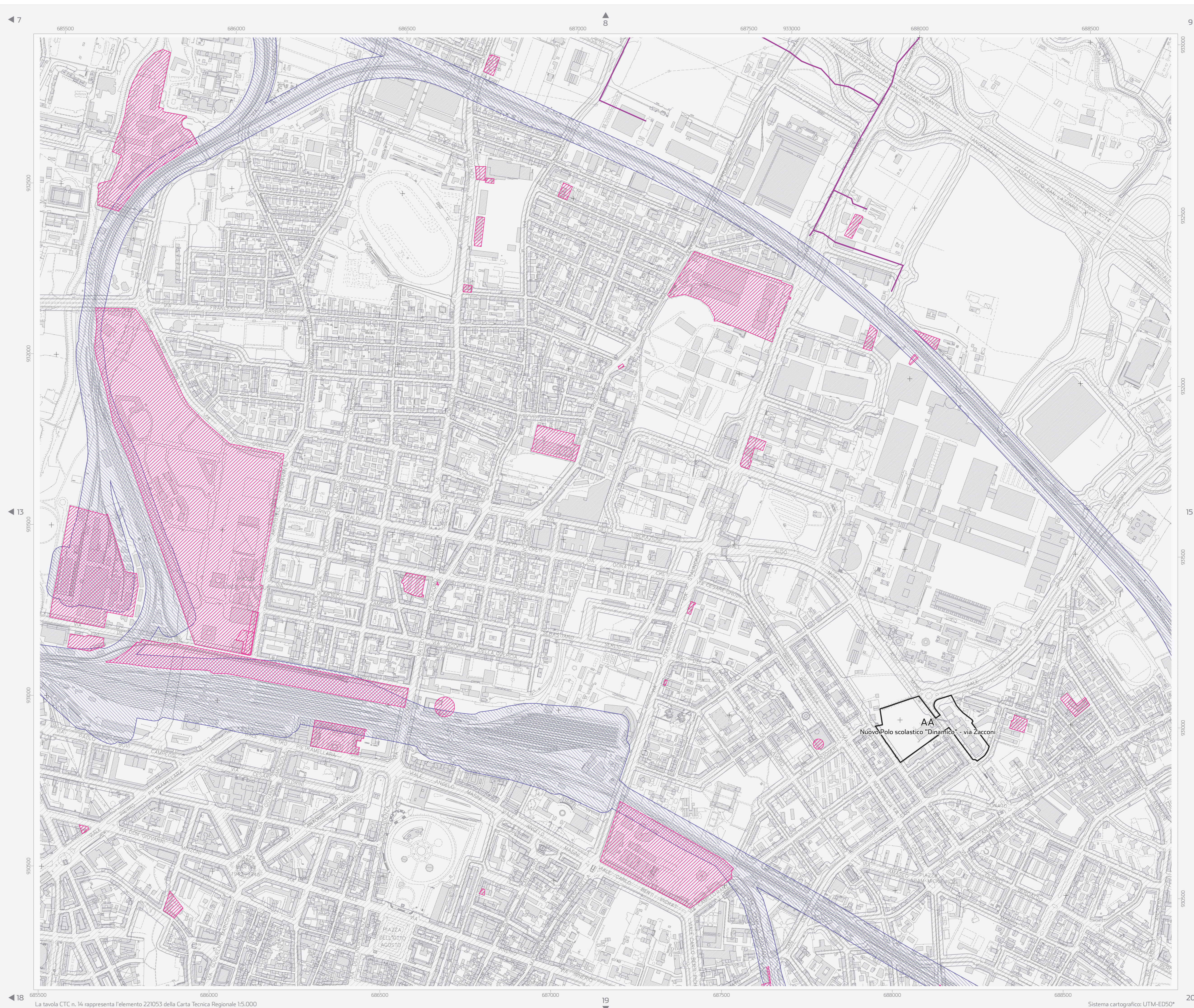
Segretario Generale
 Luca Ugucconi

Direttore Settore Piani e Progetti Urbanistici
 Francesco Evangelisti
 documento firmato digitalmente

-  Ferrovie
-  Strade
-  Gasdotti
-  Depuratore
-  Cimiteri
-  Aree a rischio di incidente rilevante
-  Aree percorse da incendi
-  Siti oggetto di procedimento di bonifica ai sensi del D. Lgs. 152/06 e ss. mm. e ii.
-  Servitù militari
-  Fascia del dominio ai 20mt
-  Fascia del dominio ai 100mt
-  Fascia del dominio ai 200mt
-  Fascia del dominio ai 500mt
-  Pcc - Nuovo Polo scolastico "Dinamico" - via Zacconi



0 100 200 300 400 500 m



La tavola CTC n. 14 rappresenta l'elemento 221053 della Carta Tecnica Regionale 1:5.000

Sistema cartografico: UTM-ED50+

Carta unica del territorio
Tavola dei vincoli

Vincoli - Elettromagnetismo
 Tavola 14 - scala 1:5.000

Bologna. Città che cambia

Approvazione
 Delibera di C.C. n. 200 del 13/04/2015

Assessore Urbanistica, Città storica e Ambiente
 Patrizia Gabellini

Segretario Generale
 Luca Ugucconi

Direttore Settore Piani e Progetti Urbanistici
 Francesco Evangelisti
 documento firmato digitalmente

Elettrodotti ad alta e media tensione

Cabine ad alta e media tensione

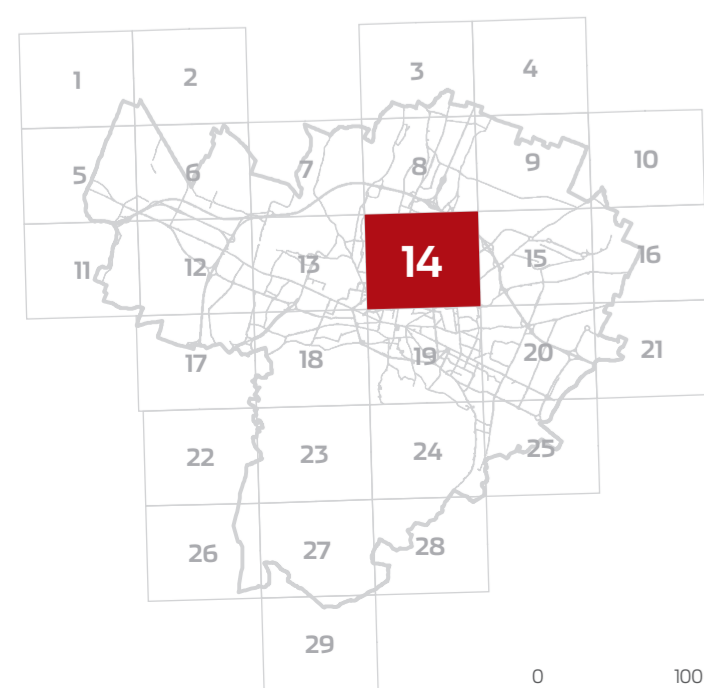
Emissioni radiotelevisiva

Area di divieto di localizzazione impianti

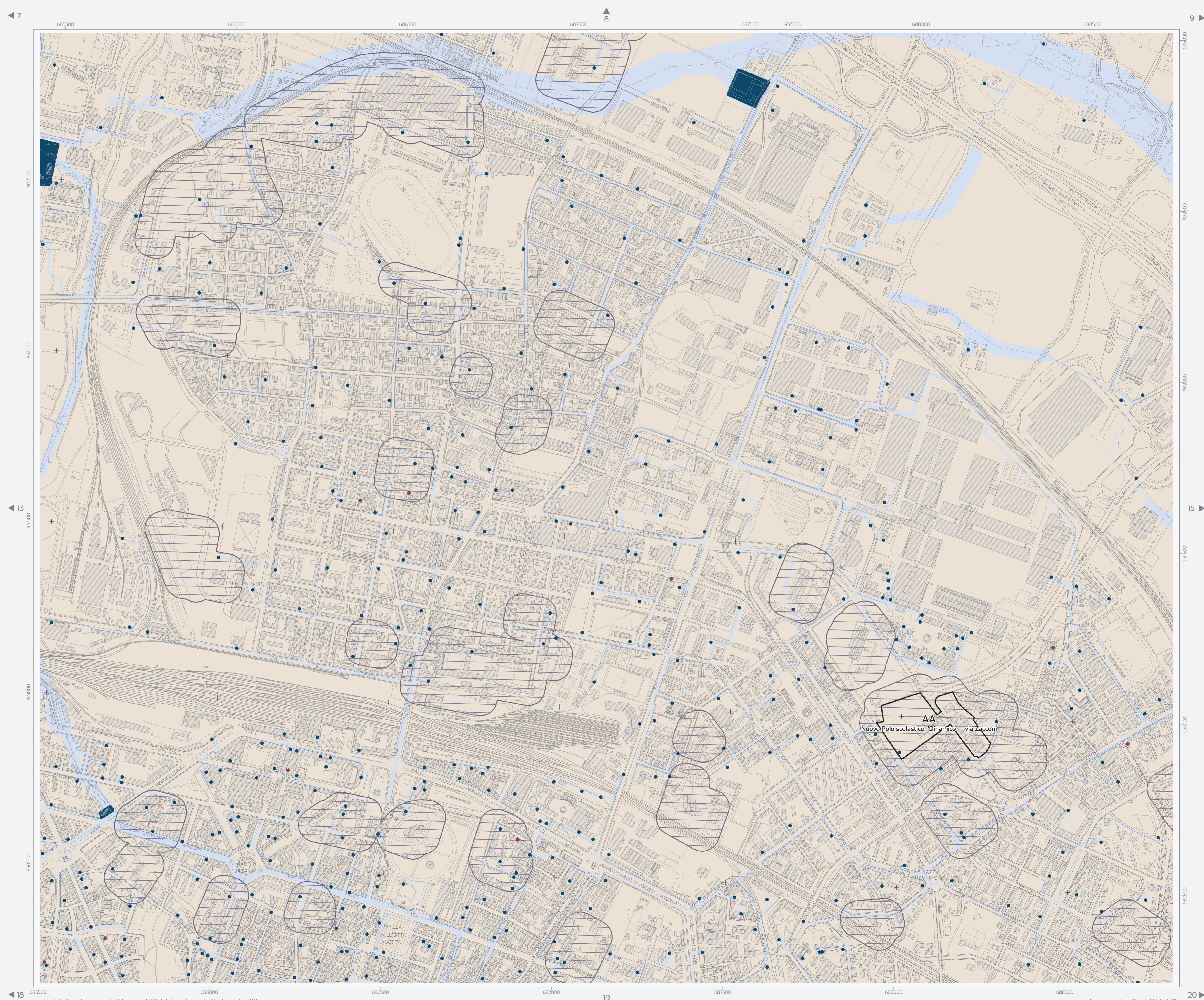
Fascia di ambientazione degli impianti

Impianti fissi di telefonia mobile

Poc - Nuovo Polo scolastico "Dinamico" - via Zaccaroni



0 100 200 300 400 500 m



Carta unica del territorio
 Tavola dei vincoli

Vincoli - Infrastrutture per la navigazione aerea/1
 Tavola 14 - scala 1:5.000

Bologna. Città che cambia

tavola adottata
 novembre 2017

Assessore Urbanistica, Edilizia privata, Ambiente,
 Tutela e riqualificazione del Centro storico
 Valentina Orioli

Segretario Generale
 Roberto Finardi

Direttore Settore Piani e Progetti Urbanistici
 Francesco Evangelisti
 documento firmato digitalmente

Zone di tutela

- Zona di tutela A
- Zona di tutela B
- Zona di tutela C
- Zona di tutela D

Curve di isorischio

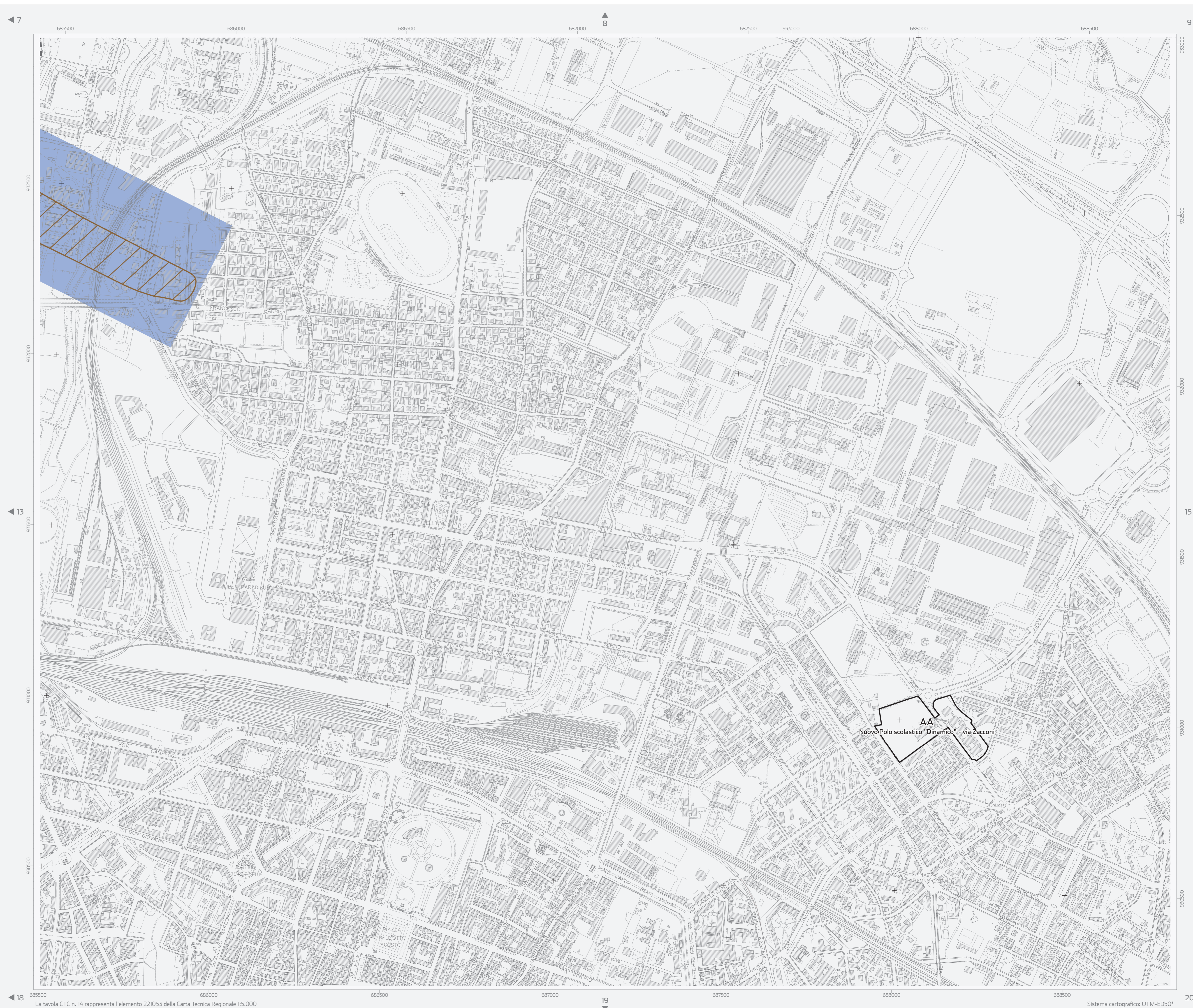
- Attuali
- Area ad alta tutela
- Area interna
- Area intermedia
- Future
- Area ad alta tutela
- Area interna
- Area intermedia

Limite della zonizzazione acustica dell'intorno aeroportuale

Poc - Nuovo Polo scolastico "Dinamico" - via Zacconi



0 100 200 300 400 500 m



La tavola CTC n. 14 rappresenta l'elemento 221053 della Carta Tecnica Regionale 1:5.000

Sistema cartografico: UTM-ED50+

Carta unica del territorio
Tavola dei vincoli

Vincoli - Infrastrutture per la navigazione aerea/2
 Tavola 14 - scala 1:5.000

tavola adottata
 novembre 2017

Assessore Urbanistica, Edilizia privata, Ambiente,
 Tutela e riqualificazione del Centro storico
 Valentina Orioli

Segretario Generale
 Roberto Finardi

Direttore Settore Piani e Progetti Urbanistici
 Francesco Evangelisti
 documento firmato digitalmente

- Superfici di delimitazione degli ostacoli
- Superficie orizzontale esterna - Quota = 181,67mt
- Superficie conica - Pendenza 1:20
- Superficie orizzontale interna - Quota = 81,67mt
- Superficie di avvicinamento - Pendenza 1:50; Pendenza 1:40; Quota = 186,67mt
- Pista di salita al decollo - Pendenza 1:50
- Superficie di transizione - Pendenza 1:7
- Ostacoli alla navigazione aerea
- Aree interessate da superfici di delimitazione degli ostacoli a quota variabile (Allegato A)
- Aree interessate da superfici di delimitazione degli ostacoli orizzontali (Allegato B)
- Aree interessate da superfici di delimitazione degli ostacoli che forano il terreno naturale (Allegato C)
- Pericoli per la navigazione aerea
- Tipologia 1 (Tav. PCO1A)
- Tipologia 2 (Tav. PCO1A)
- Tipologia 3 - Limiti sorgenti laser proiettori (Tav. PCO1B)
- Tipologia 4a - Impianti eolici - Area di incompatibilità assoluta (Tav. PCO1C)
- Tipologia 4b - Impianti eolici - Aree soggette a valutazione specifica ENAC (Tav. PCO1C)
- Poc - Nuovo Polo scolastico "Dinamico" - via Zacconi



0 100 200 300 400 500 m

