

# Bologna e la Piccola Cassia

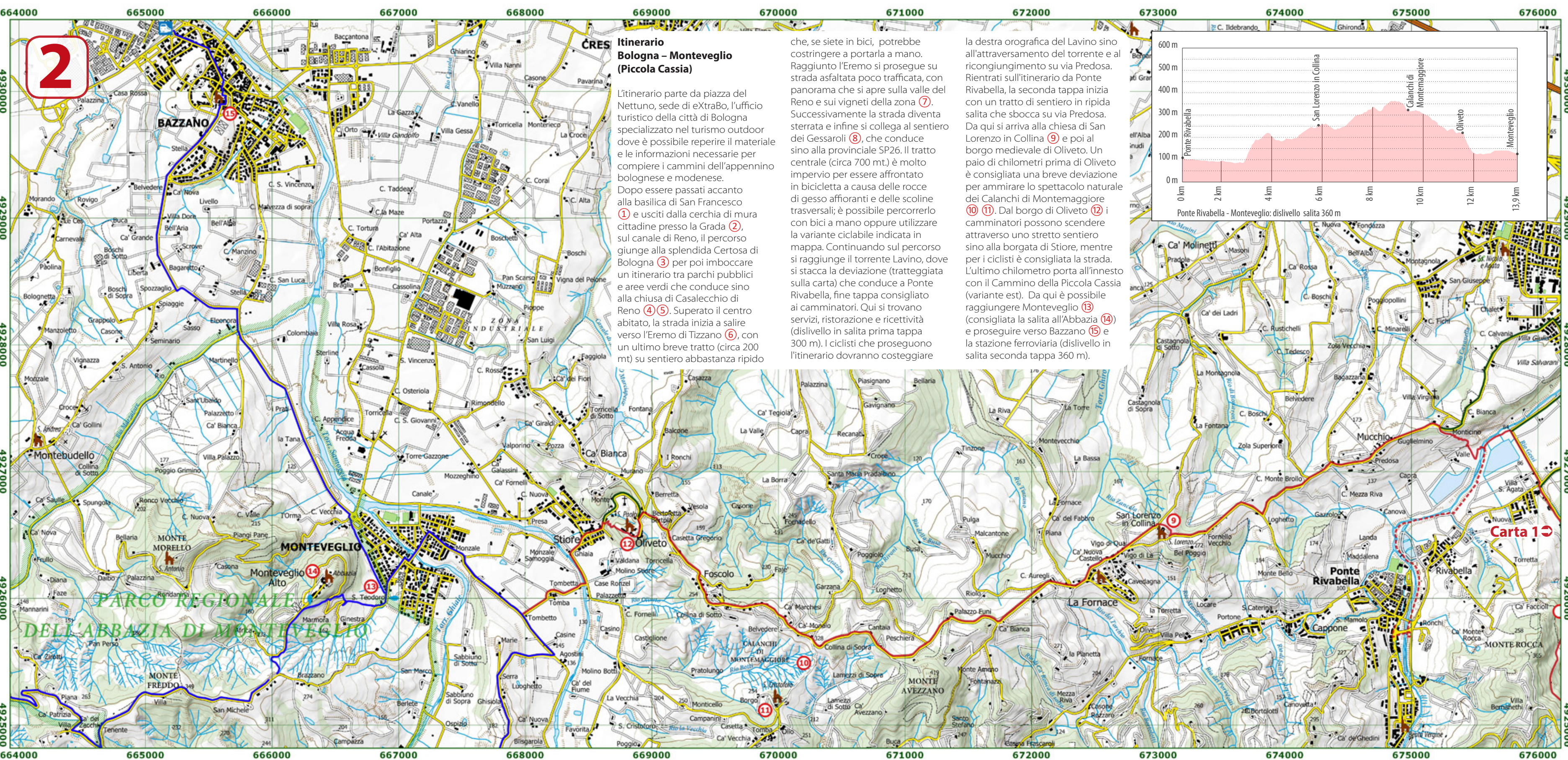
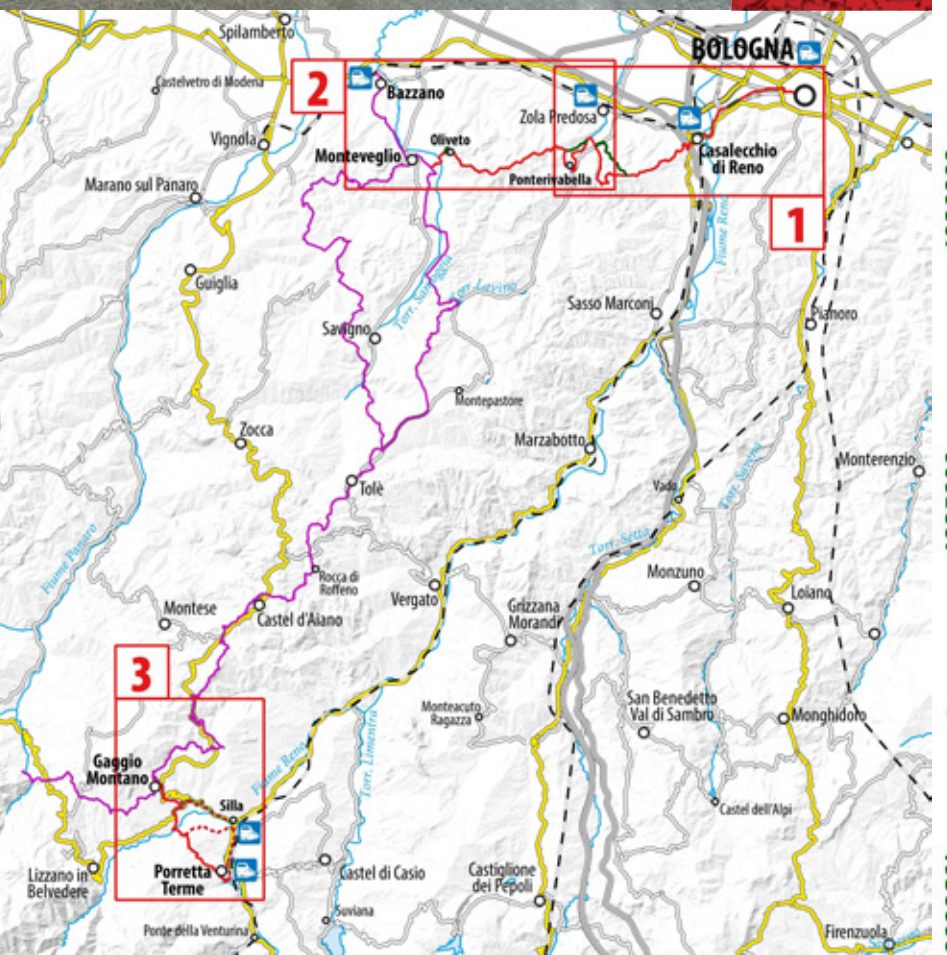
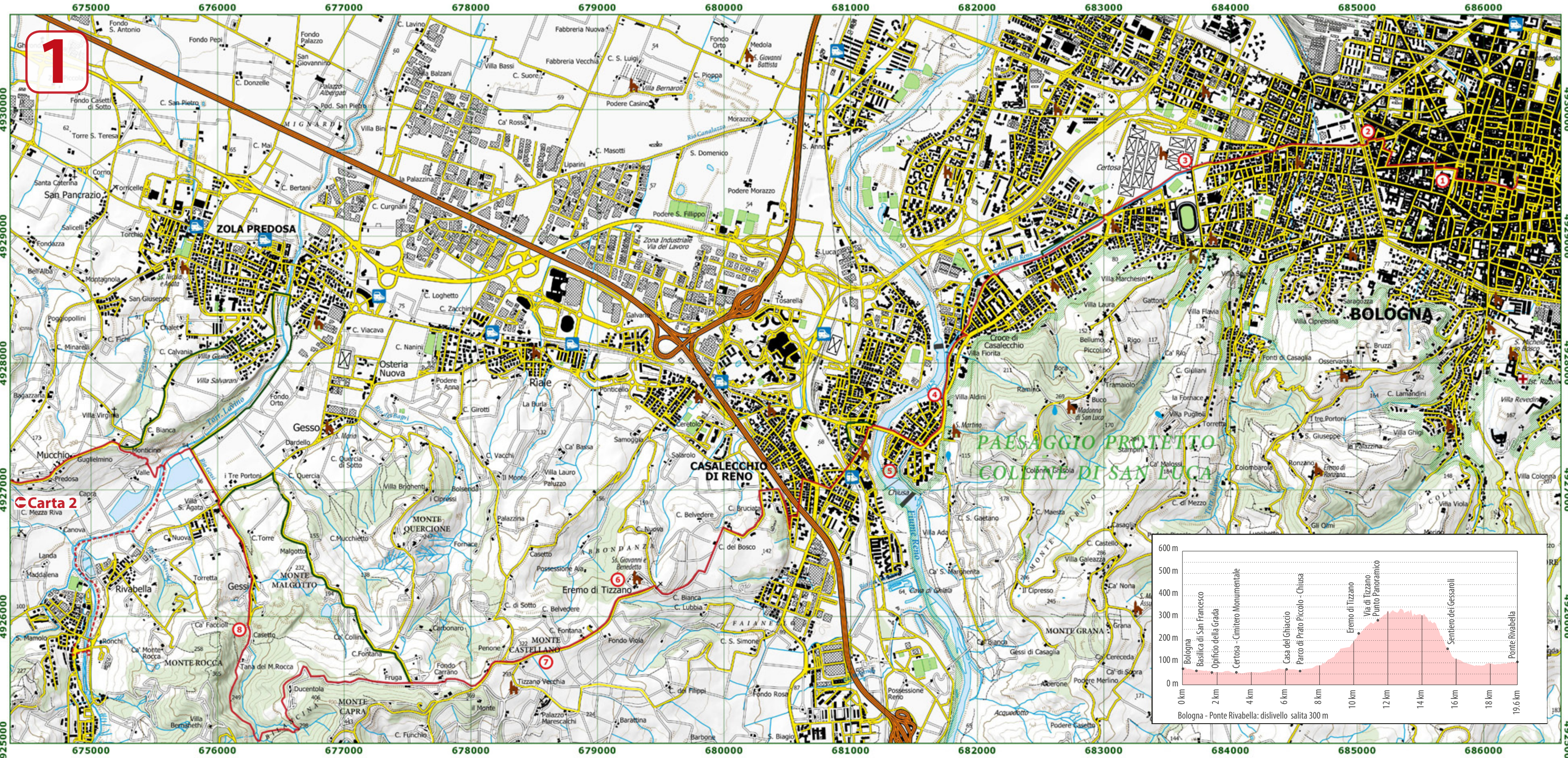
A piedi e in bicicletta

Da Bologna a Monteveglio  
Da Gaggio Montano a Porretta Terme

CARTA ESCURSIONISTICA 1:25.000  
HIKING MAP



GPS  
WGS 84 e  
Compatibile



## Itinerario Bologna - Monteveglio (Piccola Cassia)

L'itinerario parte da piazza del Nettuno, sede di ExtraBo, l'ufficio turistico della città di Bologna specializzato nel turismo outdoor dove è possibile reperire il materiale e le informazioni necessarie per compiere i cammini dell'Appennino bolognese e modenese. Dopo essere passati accanto alla basilica di San Francesco (1) e usciti dalla cerchia di mura cittadine presso la Grada (2), sul canale di Reno, il percorso giunge alla splendida Certosa di Reno (3) per poi imboccare un itinerario tra parchi pubblici e aree verdi che conduce sino alla chiesa di Casalecchio di Reno (4) (5). Superato il centro abitato, la strada inizia a salire verso l'Eremo di Tizzano (6), con un ultimo breve tratto (circa 200 mt) su sentiero abbastanza ripido

che, se siete in bici, potrebbe costringere a portarla a mano. Raggiunto l'Eremo si prosegue su strada asfaltata poco trafficata, con panorama che si apre sulla valle del Reno e sui vigneti della zona (7). Successivamente la strada diventa sterrata e infine si collega al sentiero dei Gessaroli (8), che conduce sino alla provinciale SP26. Il tratto centrale (circa 700 mt) è molto impervio per essere affrontato in bicicletta a causa delle rocce di gesso affioranti e delle scoline trasversali; è possibile percorrerlo con bici a mano oppure utilizzare la variante ciclabile indicata in mappa. Continuando sul percorso si raggiunge il torrente Lavino, dove si stacca la deviazione (tratteggiata sulla carta) che conduce a Ponte Rivabella, fine tappa consigliata ai camminatori. Qui si trovano servizi, ristorazione e ricettività (dislivello in salita prima tappa 300 m). I ciclisti che proseguono l'itinerario dovranno costeggiare

la destra orografica del Lavino sino all'attraversamento del torrente e al ricongiungimento su via Predosa. Rientrati sull'itinerario da Ponte Rivabella, la seconda tappa inizia con un tratto di sentiero in ripida salita che sbocca su via Predosa. Da qui si arriva alla chiesa di San Lorenzo in Collina (9) e poi al borgo medievale di Oliveto. Un paio di chilometri prima di Oliveto è consigliata una breve deviazione per ammirare lo spettacolo naturale dei Calanchi di Montemaggiore (10) (11). Dal borgo di Oliveto i camminatori possono scendere attraverso uno stretto sentiero sino alla borgata di Stiore, mentre per i ciclisti è consigliata la strada. L'ultimo chilometro porta all'innesco con il Cammino della Piccola Cassia (variante est). Da qui è possibile raggiungere Monteveglio (12) (consigliata la salita all'Abbazia (14) e proseguire verso Bazzano (15) e la stazione ferroviaria (dislivello in salita seconda tappa 360 m).



eXtraBo  
Il paesaggio verde di Bologna  
green landscape in Bologna

- LEGGENDA - Legend**
- Itinerari verso la Piccola Cassia
  - Stazione FF.SS. Railway station
  - Acque Waters
  - Variante by-pass
  - Edificio, Edificio industriale Building, Industrial building
  - Woods
  - Variante MTB MtB by-pass
  - Chiesa, Cimitero Church, Cemetery
  - Curve di livello (quotazione 20 m) Elevation line
  - Altitudine Elevation
  - Piccola Cassia
  - Tabernacolo, Croce isolata Tabernacle, Cross
  - Campo sportivo Sports field
  - Fontana o sorgente Spring
  - Altri sentieri Other hiking-trail
  - Autostada Motorway
  - Punti di interesse Points of interest
  - Strada principale Main road
  - Punto di guado River crossing
  - Strada secondaria asfaltata Asphalted road
  - Informazioni Information
  - Strada non asfaltata Not asphalted road
  - Punto soccorso First aid
  - Caranacca Track, dirt road
  - Ferrovie Railway
  - Confine area protetta Regional boundary

Reticolo chilometrico WGS 84-UTM 32T, GPS compatibile  
0 km 1  
Scala 1:25.000  
Estratto dalla carta della Collana Provincia di Bologna (L'Escursionista Editore/TrackGuru)  
Impianto elaborato sulla base della Carta Regionale 1:10.000 della Regione Emilia-Romagna. Le informazioni sulla carta sono puramente indicative e non impegnano la responsabilità dell'esecutore dell'impianto e dell'editore. Non si escludono errori, se ne riscontra, vi preghiamo di comunicarlo. Tutti i diritti riservati. Riproduzione vietata. All rights reserved. No part of this publication may be reproduced.  
All'estensione cartografica e progetto grafico: Enrico Raoul Neri - www.trackguru.net  
© Copyright 2021 L'Escursionista s.a.s. Via Mario Capelli, 21 - 47900 Rimini (RN) Tel. e fax 0541 772366  
www.escursionista.it - email: info@escursionista.it

