



Ritorno in Pianura!

Natura, borghi e cultura da esplorare in bicicletta



Viaggio in Provincia. Ritorno in Pianura! A trip to the countryside. Back to the Plain!

Progetto realizzato nell'ambito dello sportello informativo "extraBO" di Bologna Welcome, in collaborazione con la Destinazione Turistica Metropolitana, la Città Metropolitana di Bologna e la Convenzione GIAPP (Gestione Integrata delle Aree Protette della Pianura), per la promozione delle aree verdi e del territorio della pianura bolognese. Nello stesso progetto editoriale sono comprese anche le mappe dei territori di Anzola dell'Emilia, Baricella, Bentivoglio e San Pietro in Casale, Crevalcore, Pieve di Cento e Galliera, Sala Bolognese, San Giovanni in Persiceto.

A project carried out as part of "extraBO" information desk from Bologna Welcome, in cooperation with the Metropolitan Tourist Destination, the Metropolitan City of Bologna, and the GIAPP Convention (Integrated Management of Protected Areas of the Plain), for the promotion of green areas and the territory of the Bolognese plain. The same editorial line also includes the maps of the territories of Anzola in Emilia, Baricella, Bentivoglio and San Pietro in Casale, Crevalcore, Pieve di Cento and Galliera, Sala Bolognese, San Giovanni in Persiceto.

Informazioni
> info@sustenia.it
per approfondire
> www.naturadipianura.it | turismoinpianura.cittametropolitana.bo.it | www.extrabo.it
> [_extrabo](https://www.instagram.com/extrabo)
> [naturadipianura - extrabo](https://www.facebook.com/naturadipianura-extrabo)

Mapa n. 0 - Ritorno in Pianura! Natura, borghi e cultura da esplorare in bicicletta
Grafica L. Bresciani | Supporto contenuti turistici L. Cavicchi | Stampa Il Torchio
Fotografie Archivio Sustenia, A. Balanzoni, L. Bovina, Comune di Pieve di Cento, P. Fabbri, F. Gasparetti, B. Rizzoli, A. Sgarzi

Sustenia srl
Via Marzocchi, 16 - 40017 San Giovanni in Persiceto 051 6871051 - info@sustenia.it
Punto informativo turistico extraBO - Piazza Nettuno 1/a-b - Bologna



Ciclovia del Sole

Realizzato sul tracciato dismesso della linea ferroviaria Bologna-Verona, questo tratto di Ciclovia del Sole collega la pianura bolognese al resto d'Europa. Tra paesaggi rurali e centri cittadini, il tracciato ciclabile tocca territori che meravigliano per la ricchezza del patrimonio culturale: Calderara di Reno dove si trova il Museo Archeologico ambientale, Sala Bolognese con la sua pieve romanica, Anzola dell'Emilia con il Museo del Gelato, San Giovanni in Persiceto con il Borgo Rotondo e Piazzetta Berteme, Sant'Agata Bolognese e Crevalcore con i loro corsi principali porticati. Il tracciato della Ciclovia del Sole permette ai visitatori di raggiungere anche le tante aree di equilibrio che formano un importante rete ecologica nella pianura occidentale, tra cui "La Bora" che ospita anche progetti per la conservazione di testuggini palustri e piante acquatiche a rischio di estinzione in tutto il resto della pianura. Questo itinerario ciclabile dà la possibilità al viaggiatore di effettuare l'intercambio bici-treno.

Sun Route

Built on the abandoned route of the Bologna-Verona railway line, this section of the Sun Route (in Italian Ciclovia del Sole), connects the plain north of Bologna to the rest of Europe. Crossing rural landscapes and cities, this cycle path touches territories that surprise for the richness of their cultural heritage. Calderara di Reno where the Environmental Archaeological Museum is located, Sala Bolognese with its Romanesque church, Anzola dell'Emilia with the Gelato Museum, San Giovanni in Persiceto with the Round Village and Piazzetta Berteme, Sant'Agata Bolognese and Crevalcore with their beautiful arcades. The Sun Route reaches the many restoration areas of the western plain, an important ecological network, including "La Bora", which hosts projects for the conservation of European pond turtles and aquatic plants at risk of extinction. This cyclist route also offers bike-train switches.



Ciclovia del Reno (ER19)

Il fiume Reno caratterizza da sempre il territorio della pianura bolognese, snodandosi tra quegli argini e terrapieni che l'uomo ha dovuto innalzare per addomesticare. Il suo alveo, anche i centri abitati hanno dovuto nel tempo confrontarsi con le continue modifiche del corso del fiume. Il paesaggio cittadino di Bologna lascia presto spazio ad argini e golene che permettono a chi parte in bicicletta di attraversare i comuni di Argelato, Castello d'Argile per arrivare fino al centro storico di Pieve di Cento. Al confine con Galliera, infine, ci si affaccia sulla sponda del fiume nell'area di equilibrio ecologico. La Bisana, punto più a nord della Ciclovia del Reno, per poi ridiscendere seguendo sempre il corso del fiume passando per Malbergo, Molinella e poi proseguire fino alla foce del fiume.

ER19 Reno Cycle Route

The Reno river has always characterized the territory of the plain north of Bologna, twisting and turning through the levees and riverbanks that people had to raise to tame its flow: here, even the villages had to deal with the continuous changes of the riverbed. Following this cycle path, the city of Bologna soon gives way to a rural landscape made of floodplains, from the towns of Argelato and Castello d'Argile to the historic hamlet of Pieve di Cento. Finally, on the border with the town of Galliera, you reach the northernmost point of the Reno Cycle Route over the riverbank at "La Bisana", an ecological restoration area, to descend again following the course of the river through Malbergo, Molinella till the mouth of the river.

Ciclovia del Navile

Il canale Navile venne costruito nel XII secolo per collegare Bologna a Venezia, rappresentando un'importante via di navigazione grazie alle opere idrauliche costruite lungo il suo percorso: questa via d'acqua forniva inoltre energia idraulica al territorio per il funzionamento di fornaie e mulini. Oggi, percorrendo la ciclovia che si sviluppa lungo l'antico corso del canale si attraversano i comuni di Castel Maggiore, di Bentivoglio, dove è ancora presente un antico mulino, di San Giorgio di Piano ed infine di Malbergo, ultimo comune a nord in cui il Canale Navile confluisce nel fiume Reno. Lungo la ciclovia, nel territorio di Bentivoglio, si attraversa l'area di equilibrio ecologico "Ex Risaià", che rappresenta uno dei complessi di zone umide più importanti della pianura centro-orientale.

Navile Cycle Route

This cycle path takes name from the Navile canal, built in the XII Century to connect Bologna and Venice. Thanks to the hydraulic works built along its track, it became an important route for river trades, aside from providing hydraulic energy for the operation of furnaces and mills. Today, on the Navile Cycle Route that runs along the ancient course of the canal, you can cross the municipalities of Castel Maggiore, Bentivoglio, where an ancient mill survived, San Giorgio di Piano and finally Malbergo, the northernmost municipality, in which the Navile canal flows into the Reno river. Along the cycle path, in the Bentivoglio area, you cross the "Ex Risaià" (a former paddy field) ecological restoration area, which represents one of the most important wetland complexes in the Central-Eastern plain.

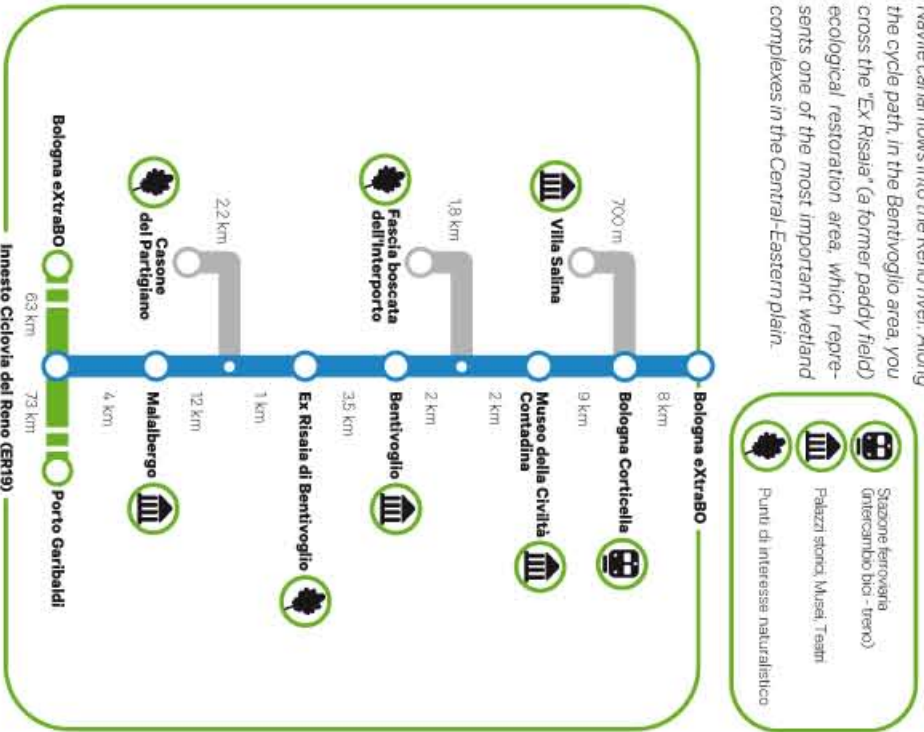
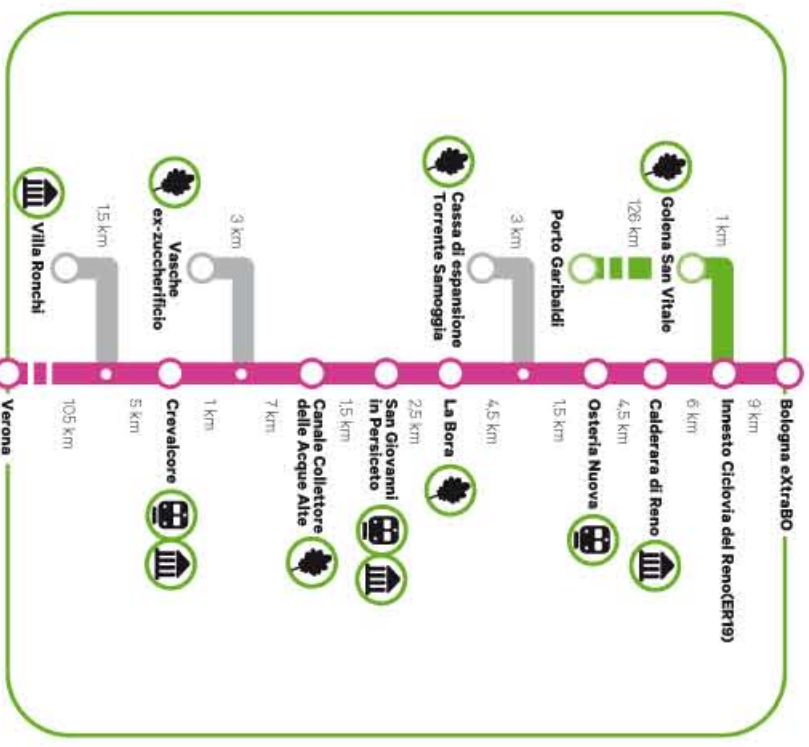


Ciclovia Antiche Paludi Bolognesi

L'itinerario della Ciclovia delle Antiche Pianure Bolognesi si snoda nella parte più orientale della pianura bolognese e, attraversando i territori di Castenaso, Budrio e Molinella, collega la città di Bologna al Parco Regionale del Delta del Po. Il nome della ciclovia deriva dal fatto che il territorio interessato era anticamente occupato da vaste zone di acquitrino: attualmente, invece, il paesaggio si presenta caratterizzato da un ambiente a forte vocazione rurale. Il percorso della ciclovia si accompagna al fiume Idice, che in alcuni punti ospita fasce boscate di interesse ambientale. A Castenaso si trova un importante centro archeologico, il Museo della Civiltà Villanoviana, mentre a Budrio il Museo dell'Ocraia, le ville storiche, il Teatro Consortiale e le Torri dell'Acqua rappresentano il patrimonio culturale che la ciclovia permette di ammirare. In questo itinerario, il viaggiatore avrà la possibilità di effettuare l'intercambio bici-treno.

Antiche Paludi Bolognesi Cycle Route

Winding through the easternmost plain of Bologna, the Antiche Paludi Bolognesi (Ancient Wetlands) Cycle Route crosses the territories of Castenaso, Budrio and Molinella, connecting Bologna city centre to the Regional Park of the Po Delta. The name of the cycle route derives from the former occupation of those municipalities by vast marshes areas: currently, however, the landscape is characterized by a rural environment. The river Idice accompanies the cycle path along environmentally important woods. In Castenaso there is an important archaeological centre, the MUV - Museum of Villanovan Civilization, and in Budrio the Ocraia Museum, the historic villas, the theatre, and the Water Towers represent the cultural heritage that the cycle path allows to admire. In this itinerary, there is the possibility for a bike-train switch.



Alcune ciclovie sono in fase di completamento. Per maggiori informazioni consultare il sito. Some cycle paths are in stage of completion. To keep update and for more information, please check on the website: <https://turismoinpianura.cittametropolitana.bo/it/mappa-ciclovie>



Crevalcore

1 Castello di Palata Popoli, 2 Villa Ronchi, 3 Piazza Marcello Malpighi, 4 Vasche Ex Zuccherificio

San Giovanni in Persiceto

5 Villa Giovannina, 6 Cavone, 7 Chiesolino della Decima, 8 Canale Collettore delle Acque Alte, 9 Borgo Rondondo e Piazzetta Beltemme, 10 La Bora, 11 Vasche di Tivoli, 12 Cassa di espansione del Torrente Samoggia

Sant'Agata Bolognese

13 Teatro Comunale Bibiena e Porta Oreste, 14 MUDEC - Museo della Tecnologia, 15 Parco Lamborghini

Sala Bolognese

16 Cassa di espansione del Dosolo e Ecomuseo dell'Acqua, 17 Basilica di S. Maria Annunziata e S. Biagio



Pieve di Cento

29 Bisana, 30 Collegiata S. Maria Maggiore, Teatro Alice Zappilli e Casa degli Anziani, 31 Museo Magi 900

Galliera

29 Bisana, 32 Torre di Galliera, 33 Palazzo Bonora

San Pietro in Casale

34 Chiesa dei SS. Pietro e Paolo, 35 Chiesa del Partigiano

Castello d'Argile

36 Piazza Gadani, 37 Chiesa di S. Maria di Verezzano



San Giorgio di Piano

38 Via della Libertà e Torressotto di San Giorgio di Piano

Bentivoglio

39 Ex risaia di Bentivoglio, 40 Palazzo Rosso, Mulino e Castello di Bentivoglio, 41 Fascia boscata dell'interporto, 42 Museo della Civiltà Contradina

Malalbergo

43 Chiesa di S. Antonio Abate e Palazzo della Dogana, 44 Chiesa di S. Giovanni Battista

Baricella

45 Oratorio di S. Maria del Corniolo, 46 Chiesa di S. Maria di Baricella, 47 Area di riequilibrio ambientale del Collegio di Spagna

Minerbio

48 Chiesa di S. Giovanni Battista e Complesso di Rocca Isolani, 49 Castello di S. Martino in Sovuzzano



Granarolo dell'Emilia

50 Villa Amelia Sappori, 51 Villa Bassi, 52 Chiesa di S. Vitale

Castenaso

53 Pieve di S. Germaniano, 54 MUV - Museo della Città Villanoviana, 55 Parco lungo l'Idice

Budrio

56 Museo dell'Ocarnia, Teatro Consorziale e Torri dell'Acqua, 57 Villa di Bagnarola, 58 Chiesa di S. Maria Annunziata



Molinella

59 Corso Mazzini e Torre Pendente, 60 Salva Malvezzi, 61 Punta Barabana (confluenza Idice-Quaderna)



Anzola dell'Emilia

18 Nodo della rete ecologica di via dei Trigli, 19 Celato Museum Carpiolani

Calderara di Reno

20 Museo Archeologico Ambientale, 21 Golena San Vitale

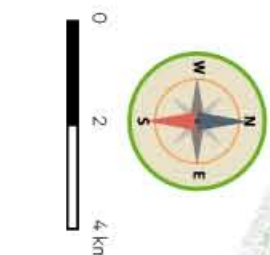
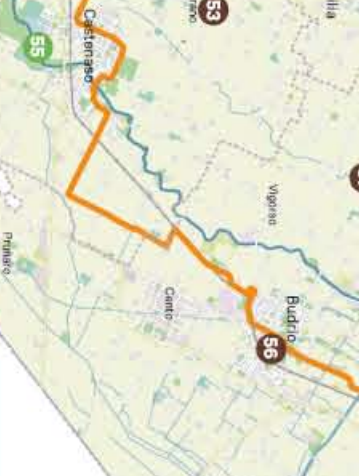
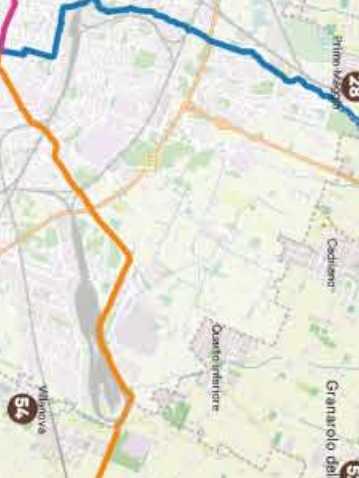
Argelato

22 Bacini ex-zuccherificio di Argelato, 23 Oratorio del Savignano, 24 Villa Beatrice, 25 Boscovivo, 26 Museo Ferruccio Lamborghini



Castel Maggiore

21 Golena San Vitale, 27 Chiesa di S. Giovanni Battista di Trebbio, 28 Villa Salina



- Punto di interesse naturalistico
- Punto di interesse culturale
- Sun Route
- Ciclovia del Reno (ER19)
- Ciclovia del Navile Navile Cycle Route
- Ciclovia Antiche Paludi Bolognesi
- Antiche Paludi Bolognesi Cycle Route

Natura, borghi e cultura da esplorare in bicicletta
 Questa carta nasce con l'intento di fornire una visione d'insieme della pianura a nord della città metropolitana di Bologna, un territorio che ospita 21 comuni caratterizzati da una ricca combinazione di cultura, natura e tradizioni. Non solo: la mappa ritorna in Pianura vuole essere anche un utile strumento per la conoscenza e la valorizzazione del turismo di prossimità ed esperienziale e si rivolge non solo al turista che viene da lontano, ma anche a chi trova la pianura subito "fuori porta", cioè a chi vive e abita la pianura stessa.

Un territorio variegato in cui si sviluppa un paesaggio che varia rapidamente da città a campagna, da oasi naturali a borgo, che si presta per essere attraversato in bicicletta. Il filo conduttore di questa carta è quindi rappresentato dalle quattro ciclovie che attraversano il territorio: la Ciclovia del Sole, la Ciclovia del Reno, la Ciclovia del Navile e la Ciclovia delle Antiche Paludi Bolognesi. Sono qui rappresentate per la prima volta tutte le aree verdi visitabili: aree boschive o zone umide, a volte più estese, a volte piccole oasi: tutte assieme rappresentano la rete del patrimonio ambientale su cui può contare la pianura. Vi si può incontrare una moltitudine di piante e animali appartenenti a specie diverse, immerse nella bellezza e nell'atmosfera degli habitat della pianura osservabili come dovevano essere prima dell'arrivo dell'uomo. In questa mappa, infine, sono presenti i punti di interesse storico-artistico più significativi per ogni Comune.

61 Explore nature, villages, and culture by bike

This map intends to provide an overview of the plain north of the City of Bologna, an area occupied by 21 municipalities with a rich combination of culture, nature, and traditions. Return to the Plan can be a useful tool to get to know and appreciate staycation and experiential tourism, not only for visitors, but also for the people of the area. This flatland offers a diverse landscape that varies rapidly from urban areas to the countryside, from natural oases to villages, perfectly suited to be explored by bike. The leitmotif of this map is the network of four-cycle paths that cross the entire territory: the Sun Route, the Reno Cycling Route, the Navile Cycling Route and the Antiche Paludi Bolognesi Cycling Route. For the first time this map shows all the green areas that can be visited: woods and wetlands, sometimes large, sometimes small oases which represent the environmental heritage of the plain. In these areas several species of plants and animals are visible in the atmosphere of the different habitats, as they appeared to the first men who started to live in these lands. This map includes the artistic and historical highlights for each municipality.