

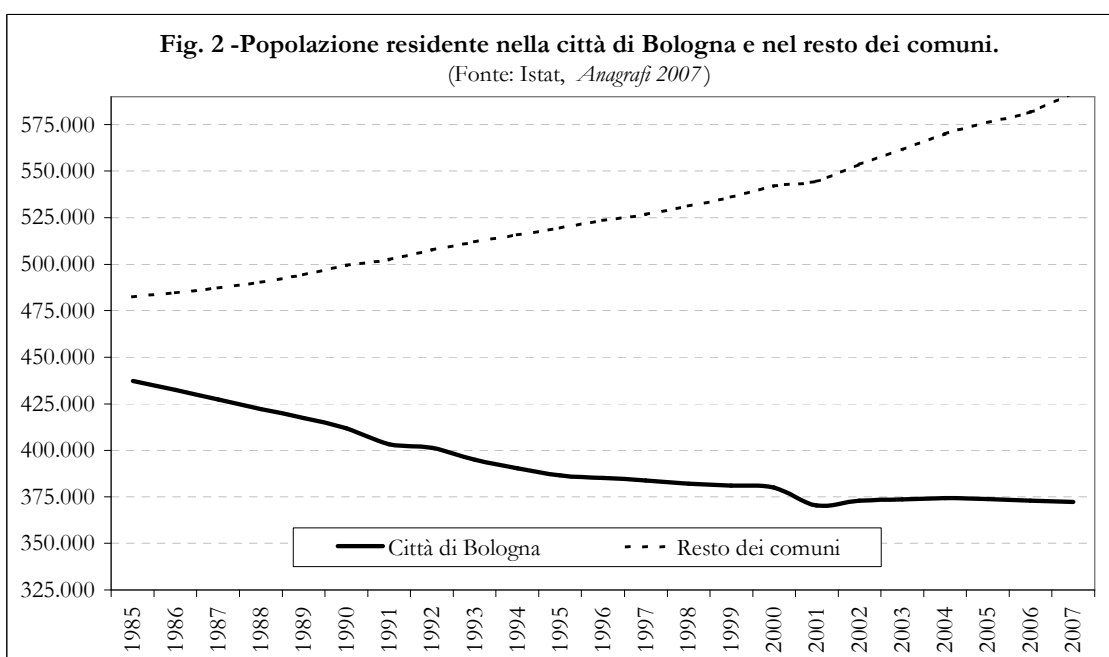
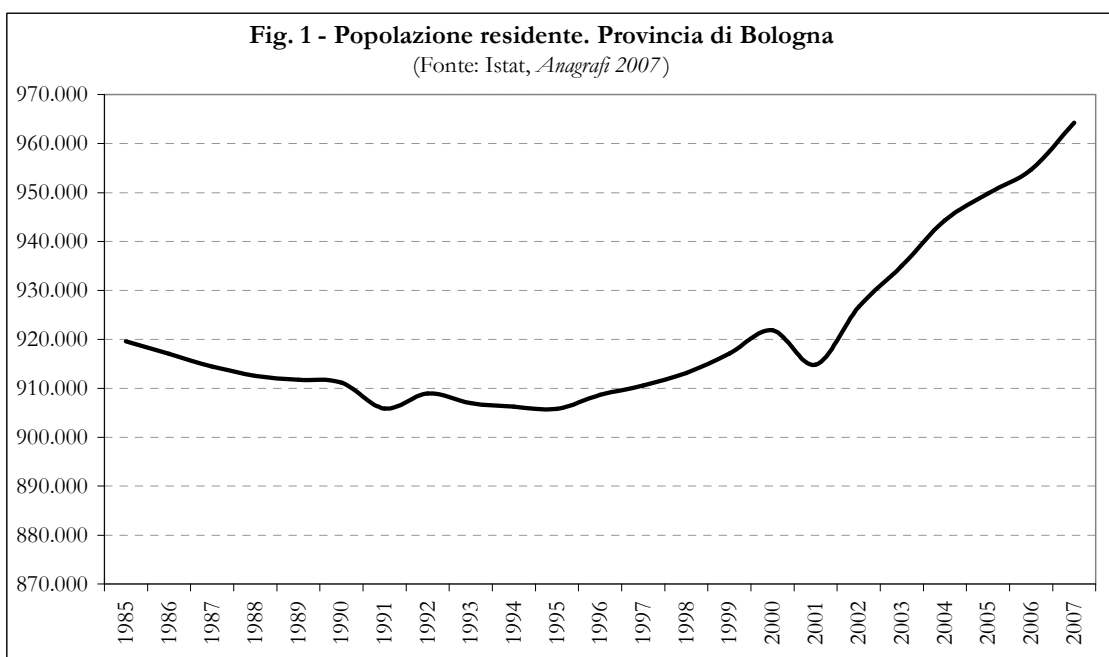
Popolazione residente in Provincia di Bologna al 31 dicembre 2007.

Dati provvisori forniti dalle anagrafi comunali e rielaborati dall'Ufficio di statistica della provincia.

Al 31 dicembre 2007 la popolazione iscritta nelle anagrafi comunali della provincia di Bologna è pari a **964.257** residenti, di cui **464.847** maschi e **499.410** femmine; l'incremento in termini assoluti è di 9.575 abitanti, pari a +1% rispetto al 2006. Si conferma l'aumento tendenziale in atto dalla metà degli anni novanta ad oggi.

Gli incrementi più consistenti rispetto all'anno precedente, si sono registrati nella pianura a nord della provincia e precisamente a San Giorgio di Piano, +5,5%, a Budrio, +4,5% ed a Sant'Agata Bolognese, +4,1%.

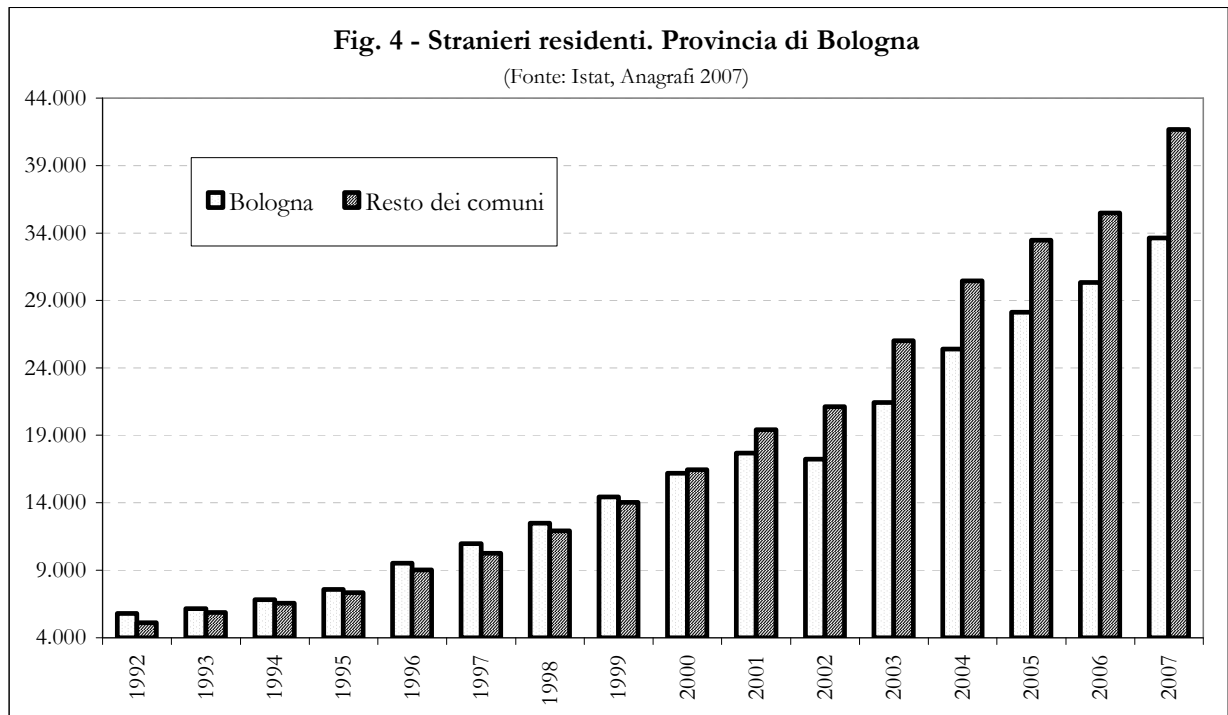
Il comune capoluogo, con **372.256** residenti, registra una lieve diminuzione rispetto al 2006 pari a -770 individui, lo 0,2%. Prosegue il dualismo che differenzia l'andamento del capoluogo da quello dei restanti comuni.



I residenti con cittadinanza straniera iscritti all'anagrafe alla data del 31 dicembre 2007 sono **75.267**, il **7,8%** del complesso della popolazione provinciale. Nel corso degli ultimi dieci anni la popolazione degli stranieri residenti in provincia è aumentata di 3,5 partendo dalle circa 21 mila persone registrate nel 1997.

Il numero dei residenti stranieri nel comune di Bologna, fino all'anno 2000, è stato superiore a quello dei registrati nelle altre anagrafi della provincia; negli anni successivi la tendenza si è invertita, fino ad arrivare nel 2007 a 33.602 residenti di altre nazionalità nel comune capoluogo contro i 41.665 nei restanti comuni della provincia.

Nei comuni di Vergato, Crevalcore, Galliera e Grizzana Moranti, più del 12% dei residenti è di nazionalità straniera.



Popolazione residente nei comuni della provincia di Bologna, per sesso, al 31/12/2007. Dati provvisori

Comuni	Maschi	Femmine	Totale	variazione %
				2006-2007
Anzola dell'Emilia	5.795	5.791	11.586	0,8
Argelato	4.692	4.771	9.463	1,2
Baricella	3.055	3.184	6.239	1,9
Bazzano	3.213	3.372	6.585	2,2
Bentivoglio	2.413	2.491	4.904	2,1
Bologna	174.131	198.125	372.256	-0,2
Borgo Tossignano	1.651	1.639	3.290	2,0
Budrio	8.359	8.769	17.128	4,5
Calderara di Reno	6.304	6.450	12.754	-0,1
Camugnano	1.041	1.050	2.091	-0,3
Casalecchio di Reno	16.465	18.364	34.829	0,9
Casalfiumanese	1.684	1.669	3.353	3,5
Castel d'Aiano	1.011	978	1.989	0,6
Castel del Rio	612	621	1.233	-1,7
Castel di Casio	1.662	1.727	3.389	2,1
Castel Guelfo di Bologna	1.995	1.977	3.972	2,0
Castello d'Argile	3.106	3.091	6.197	1,8
Castello di Serravalle	2.345	2.293	4.638	2,7
Castel Maggiore	8.218	8.665	16.883	1,1
Castel San Pietro Terme	9.921	10.171	20.092	0,4
Castenaso	6.720	7.262	13.982	1,5
Castiglione dei Pepoli	3.015	3.116	6.131	4,0
Crespellano	4.589	4.589	9.178	4,0
Crevalcore	6.446	6.681	13.127	2,4
Dozza	3.060	3.098	6.158	2,4
Fontanelice	973	935	1.908	2,1
Gaggio Montano	2.549	2.551	5.100	2,2
Galliera	2.800	2.845	5.645	1,2
Granaglione	1.112	1.149	2.261	0,4
Granarolo dell'Emilia	4.864	5.009	9.873	3,2
Grizzana Morandi	2.096	2.010	4.106	1,6
Imola	32.730	34.571	67.301	1,0
Lizzano in Belvedere	1.126	1.244	2.370	2,8
Loiano	2.240	2.188	4.428	-0,5
Malalbergo	4.117	4.229	8.346	2,4
Marzabotto	3.330	3.320	6.650	1,5
Medicina	7.744	8.044	15.788	3,0
Minerbio	4.211	4.379	8.590	0,7
Molinella	7.443	7.958	15.401	2,3
Monghidoro	1.997	1.917	3.914	0,6
Monterenzio	2.896	2.802	5.698	1,8
Monte San Pietro	5.422	5.524	10.946	0,6
Montevoglio	2.581	2.591	5.172	2,1
Monzuno	3.234	3.099	6.333	2,9
Mordano	2.284	2.181	4.465	1,4
Ozzano dell'Emilia	6.020	6.125	12.145	2,8
Pianoro	8.344	8.613	16.957	1,7
Pieve di Cento	3.446	3.514	6.960	1,2
Porretta Terme	2.303	2.483	4.786	1,2
Sala Bolognese	3.987	3.923	7.910	3,5
San Benedetto Val di Sambro	2.318	2.252	4.570	1,4
San Giorgio di Piano	3.795	3.966	7.761	5,5
San Giovanni in Persiceto	12.886	13.378	26.264	2,3
San Lazzaro di Savena	14.572	15.876	30.448	0,7
San Pietro in Casale	5.603	5.685	11.288	1,7
Sant'Agata Bolognese	3.536	3.468	7.004	4,1
Sasso Marconi	7.142	7.490	14.632	1,5
Savigno	1.412	1.381	2.793	2,8
Vergato	3.774	3.829	7.603	2,6
Zola Predosa	8.457	8.937	17.394	3,0
Totale provincia	464.847	499.410	964.257	1,0

Fonte: elaborazione dell'Ufficio di Statistica della Provincia di Bologna su dati delle Anagrafi comunali.

Popolazione straniera residente nei comuni della provincia di Bologna, per sesso, al 31/12/2007. Dati provvisori

Comuni	Maschi	Femmine	Totale	% sui residenti
Anzola dell'Emilia	486	495	981	8,5
Argelato	282	275	557	5,9
Baricella	254	245	499	8,0
Bazzano	416	368	784	11,9
Bentivoglio	136	151	287	5,9
Bologna	16.257	17.345	33.602	9,0
Borgo Tossignano	196	171	367	11,2
Budrio	529	577	1.106	6,5
Calderara di Reno	435	379	814	6,4
Camugnano	48	54	102	4,9
Casalecchio di Reno	1.155	1.321	2.476	7,1
Casalfumane	98	99	197	5,9
Castel d'Aiano	74	76	150	7,5
Castel del Rio	75	61	136	11,0
Castel di Casio	95	95	190	5,6
Castel Guelfo di Bologna	135	117	252	6,3
Castello d'Argile	219	222	441	7,1
Castello di Serravalle	239	212	451	9,7
Castel Maggiore	413	472	885	5,2
Castel San Pietro Terme	536	578	1.114	5,5
Castenaso	245	296	541	3,9
Castiglione dei Pepoli	240	254	494	8,1
Crespellano	440	366	806	8,8
Crevalcore	920	754	1.674	12,8
Dozza	243	227	470	7,6
Fontanelice	86	75	161	8,4
Gaggio Montano	261	201	462	9,1
Galliera	383	329	712	12,6
Granaglione	90	96	186	8,2
Granarolo dell'Emilia	250	282	532	5,4
Grizzana Morandi	243	268	511	12,4
Imola	1.989	2.093	4.082	6,1
Lizzano in Belvedere	66	69	135	5,7
Loiano	218	245	463	10,5
Malalbergo	255	264	519	6,2
Marzabotto	371	367	738	11,1
Medicina	495	514	1.009	6,4
Minerbio	227	229	456	5,3
Molinella	593	589	1.182	7,7
Monghidoro	237	223	460	11,8
Monterenzio	233	214	447	7,8
Monte San Pietro	279	337	616	5,6
Monteveglia	201	222	423	8,2
Monzuno	332	282	614	9,7
Mordano	223	147	370	8,3
Ozzano dell'Emilia	286	266	552	4,5
Pianoro	449	533	982	5,8
Pieve di Cento	270	263	533	7,7
Porretta Terme	205	199	404	8,4
Sala Bolognese	188	190	378	4,8
San Benedetto Val di Sambro	162	176	338	7,4
San Giorgio di Piano	256	296	552	7,1
San Giovanni in Persiceto	849	843	1.692	6,4
San Lazzaro di Savena	703	829	1.532	5,0
San Pietro in Casale	488	462	950	8,4
Sant'Agata Bolognese	446	322	768	11,0
Sasso Marconi	376	438	814	5,6
Savigno	121	122	243	8,7
Vergato	528	484	1.012	13,3
Zola Predosa	489	574	1.063	6,1
Totale provincia	37.014	38.253	75.267	7,8

Fonte: elaborazione dell'Ufficio di Statistica della Provincia di Bologna su dati delle Anagrafi comunali