

La legge 56/2014 ha ridisegnato profondamente le Province, sia dal punto di vista istituzionale che funzionale, trasformandole in enti territoriali di area vasta (Province o Città Metropolitane), ed ha attribuito tra le funzioni fondamentali la “raccolta ed elaborazione di dati e l’assistenza tecnico – amministrativa agli enti locali”.

Per questo motivo negli ultimi anni Province e Città metropolitane hanno intensificato la collaborazione con i Comuni, anche in campo statistico, realizzando alcune attività in sinergia, tra cui pubblicazioni statistiche contenenti dati e indicatori da utilizzare per la *governance* del territorio e per gli adempimenti amministrativi degli uffici.

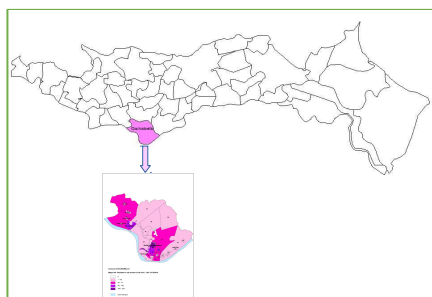


Provincia di Cremona, Camera di Commercio di Cremona, Comune di Cremona

La Provincia, la Camera di Commercio e il Comune di Cremona hanno siglato nel 2016 un protocollo d’intesa per il “supporto e il coordinamento statistico territoriale” per favorire lo scambio di dati fra Enti e svolgere attività di elaborazione e produzione di dati a livello comunale. Gli amministratori e gli uffici hanno infatti sempre più bisogno di dati a livello comunale, o aggregati per specifiche realtà territoriali, come le unioni di comuni o le circoscrizioni, sia per programmare le attività comunali, che per svolgere gli adempimenti amministrativi e redigere i progetti europei.

La collaborazione tra Provincia, Comune e Camera di Commercio ha portato alla realizzazione dell’**Annuario statistico del Comune di Cremona** (edizione 2016 e 2017), contenente 120 tra grafici, tabelle e indicatori sui temi “popolazione, istruzione, economia, lavoro, turismo, cultura, ambiente, sicurezza e sanità”.

I dati sono stati raccolti per la maggior parte da fonti ufficiali e laddove mancanti, sono stati forniti dagli uffici comunali. La pubblicazione è disponibile sul sito internet della Provincia di Cremona alla pagina vvincia.cremona.it/statistica



Provincia di Rovigo, Ufficio Associato (15 Comuni della Provincia)

Elaborazione delle Liste Anagrafiche Comunali

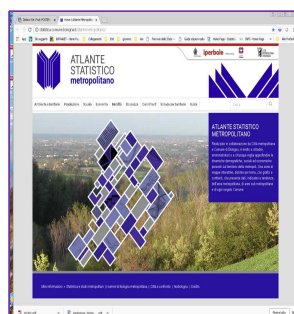
La Provincia di Rovigo, assieme a 15 Comuni polesani ha costituito l’Ufficio Associato di Statistica tramite convenzione quinquennale.

Tra i prodotti realizzati, sono state elaborate le Liste anagrafiche comunali (LAC) per ciascun comune.

Interessante è stata rappresentazione dei dati su mappe tematiche, che hanno potuto offrire un’approfondita base conoscitiva del territorio comunale sotto il profilo demografico, consentendo l’analisi anche di alcuni particolari gruppi di popolazione (anziani soli, nuclei familiari con figli minori, nuclei mono genitoriali, stranieri, ecc.) utile per la programmazione e la messa a punto degli interventi di competenza e in, in generale, per il governo.

Le mappe e gli altri lavori statistici realizzati vengono pubblicati nella parte del sito della Provincia di Rovigo dedicata all’Ufficio Associato di Statistica all’indirizzo www.provincia.rovigo.it/ur/associatostatistica, in cui si trova l’elenco dei comuni, selezionando ciascuno di essi è possibile consultare i prodotti

Città metropolitana di Bologna – collaborazione con i Comuni dell’area bolognese



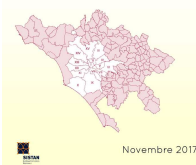
A fine 2016 viene sottoscritto un “Accordo attuativo della convenzione quadro per la collaborazione istituzionale fra città metropolitana, unioni e singoli comuni dell’area bolognese collaborazione in tema di statistica e ricerche demografiche, sociali ed economiche” a partire dal quale si predispongono un Piano delle attività metropolitane per l’anno 2017 e 2018. Per il 2017 il principale prodotto realizzato è l’**Atlante statistico metropolitano**, un prodotto cartografico interattivo per la presentazione dei principali dati per i comuni della Città metropolitana.

Nel 2018 si realizza un sito comune per la diffusione dei dati e degli studi in materia statistica prodotti dai due Enti, e saranno divulgati a breve gli “Scenari demografici per l’area metropolitana bolognese 2018-2033: nuove previsioni per l’intera area metropolitana, per il comune di Bologna e per l’insieme degli altri comuni” e “L’indagine sulla qualità della vita con riferimento all’intera area metropolitana e al comune di Bologna”.

Con l’accordo di tutti i comuni dell’area metropolitana, nel 2018 è stata inoltre predisposta una procedura informatica per l’acquisizione delle domande finalizzate alla costruzione dell’**Albo metropolitano dei rilevatori censuari 2018** reso disponibile a tutti i comuni nei quali si svolgerà il censimento.



Rapporto statistico sull’area metropolitana romana



Città metropolitana di Roma Capitale Roma Capitale

Nel rispetto delle attribuzioni normative specifiche e delle specifiche competenze consolidate “sul campo” dai due uffici, viene siglato, a livello tecnico, un protocollo operativo finalizzato alla realizzazione del Rapporto Statistico sull’area romana. E’ in corso di approvazione il terzo rinnovo dell’accordo. Sino ad oggi tale accordo ha portato alla realizzazione di due Rapporti statistici sull’area metropolitana romana e di due Rapporti sul mercato del lavoro sull’area metropolitana romana

