

**RIEPILOGO DEI RISULTATI ELETTORALI NEI
COMUNI DELLA PROVINCIA DI BOLOGNA**






ELEZIONI AMMINISTRATIVE PROVINCIALI

RIEPILOGO PROVINCIALE:

Voti ai candidati presidente e alle liste per comune

Dati di riepilogo: elettori, votanti, voti validi e voti non validi per comune

Elezioni amministrative provinciali 2009 - Voti validi ai candidati presidente, alle liste e dati di riepilogo per comune (valori





Candidati presidente e gruppi			DRAGHETTI BEATRICE					Totale Liste	
			Solo Presidente						
				PARTITO DEMOCRATICO	DI PIETRO ITALIA DEI VALORI	RIFOND.COM. - SIN.EUROPEA - COM.ITALIANI	FEDERAZIONE DEI VERDI		SINISTRA - PER LA PROVINCIA
Comuni	Collegi								
01	Anzola dell'Emilia	1	4.759	3.717	496	210	126	79	4.628
02	Argelato	34	3.630	2.546	451	210	78	140	3.425
03	Baricella	29	2.070	1.499	166	251	44	39	1.999
04	Bazzano	35	2.398	1.742	307	140	43	44	2.276
05	Bentivoglio	22	1.885	1.402	243	110	27	33	1.815
06	Bologna	da 2 a 16	125.704	86.707	15.987	7.278	3.695	3.653	117.320
07	Borgo Tossignano	24	934	675	94	88	26	18	901
08	Budrio	17	5.565	3.930	631	310	194	257	5.322
09	Calderara	20	4.602	3.412	588	216	90	58	4.364
10	Camugnano	23	642	453	46	61	16	42	618
11	Casalecchio di Reno	18 e 19	13.186	9.795	1.652	611	384	287	12.729
12	Casalfiumanese	24	1.203	948	103	76	24	18	1.169
13	Castel d'Aiano	35	553	408	50	40	19	17	534
14	Castel del Rio	24	403	334	30	29	4	1	398
15	Castel di Casio	23	1.072	553	120	216	33	111	1.033
16	Castel Guelfo	28	1.301	988	130	62	32	33	1.245
17	Castello d'Argile	20	1.897	1.197	222	108	55	201	1.783
18	Castello di Serravalle	21	1.563	1.111	220	111	40	23	1.505
19	Castel Maggiore	30	6.827	5.167	773	357	131	83	6.511
20	Castel S. Pietro Terme	35	7.515	5.572	785	441	238	188	7.224
21	Castenaso	22	5.542	4.288	561	265	105	91	5.310
22	Castiglione dei Pepoli	23	1.915	1.307	224	262	24	38	1.855
23	Crespellano	1	3.641	2.713	405	190	66	113	3.487
24	Crevalcore	31	4.180	3.201	397	185	115	128	4.026
25	Dozza	21	1.827	1.301	275	95	37	40	1.748
26	Fontanelice	24	553	407	58	44	8	11	528
27	Gaggio Montano	23	1.145	694	146	125	27	90	1.082
28	Galliera	29	1.890	1.388	219	87	84	25	1.803
29	Granaglione	23	591	290	78	95	18	86	567
30	Granarolo dell'Emilia	22	3.682	2.678	492	166	74	53	3.463
31	Grizzana Morandi	35	1.277	866	154	130	37	34	1.221
32	Imola	24-25-26	23.388	17.276	2.898	1.355	527	564	22.620
33	Lizzano in Belvedere	23	741	511	64	53	24	47	699
34	Loiano	27	1.359	939	188	120	34	37	1.318
35	Malalbergo	29	2.763	1.985	325	221	52	44	2.627
36	Marzabotto	27	2.387	1.670	313	159	88	38	2.268
37	Medicina	28	5.956	4.580	555	340	136	115	5.726
38	Minerbio	29	2.953	2.104	370	196	75	80	2.825
39	Molinella	17	3.975	2.896	445	239	128	83	3.791
40	Monghidoro	27	890	667	92	68	13	13	853
41	Monterenzio	36	1.797	1.118	298	167	67	57	1.707
42	Monte San Pietro	27	3.847	2.683	500	221	119	153	3.676
43	Montevoglio	35	2.003	1.477	249	102	38	35	1.901
44	Monzuno	27	1.819	1.222	259	123	51	44	1.699
45	Mordano	26	1.619	1.309	137	80	44	18	1.588
46	Ozzano dell'Emilia	28	4.657	3.256	657	209	105	190	4.417
47	Pianoro	33	6.466	5.074	695	291	127	95	6.282
48	Pieve di Cento	30	2.184	1.584	219	109	145	46	2.103
49	Porretta Terme	23	1.262	642	115	176	28	258	1.219
50	Sala Bolognese	1	2.951	2.141	392	151	60	40	2.784
51	San Benedetto Val di Sambro	27	1.365	984	145	137	22	33	1.321
52	San Giorgio di Piano	34	3.010	2.146	335	138	77	154	2.850
53	San Giovanni in Persiceto	30 e 31	9.087	7.210	792	449	238	132	8.821
54	San Lazzaro di Savena	32 e 33	10.944	7.442	1.531	520	246	692	10.431
55	San Pietro in Casale	34	3.790	2.689	441	270	141	45	3.586
56	Sant'Agata Bolognese	31	2.037	1.457	259	135	68	43	1.962
57	Sasso Marconi	19	5.212	3.895	571	329	144	83	5.022
58	Savigno	35	700	510	85	42	17	13	667
59	Vergato	35	2.128	1.442	281	190	61	53	2.027
60	Zola Predosa	36	7.132	4.989	832	528	333	84	6.766
Totale provincia			332.374	237.187	40.146	19.687	9.102	9.323	315.445

Fonte: Ministero dell'Interno

assoluti)


RAISI ENZO					GALLETTI GIAN LUCA				IAQUINTA VINCENZO MARIO	
Solo Presidente				Totale Liste	Solo Presidente			Totale Liste	Solo Presidente	
	IL POPOLO DELLA LIBERTA'	LEGA NORD	LA DESTRA-MPA- PENSIONATI - ALL.DI CENTRO			UNIONE DI CENTRO	LISTA LOCALE - PER LA PROVINCIA GALLETTI PRESIDENTE			PARTITO COMUNISTA DEI LAVORATORI
1.823	1.203	466	65	1.734	292	233	42	275	59	58
1.622	1.053	416	30	1.499	339	271	42	313	60	60
1.344	918	338	20	1.276	249	225	11	236	39	36
1.148	658	390	18	1.066	155	124	13	137	50	50
986	659	240	14	913	140	119	11	130	61	59
73.682	51.694	14.202	1.384	67.280	12.976	7.944	3.068	11.012	1.942	1.870
594	353	222	9	584	136	61	67	128	30	28
3.603	2.717	618	127	3.462	512	445	35	480	104	100
2.483	1.553	760	35	2.348	417	353	28	381	91	91
600	393	175	9	577	67	59	5	64	35	35
6.362	4.230	1.659	90	5.979	1.003	723	185	908	182	182
624	414	182	12	608	123	98	20	118	23	23
577	374	155	26	555	84	59	19	78	19	19
229	161	56	4	221	62	53	7	60	7	7
795	513	239	12	764	130	113	10	123	53	53
878	597	224	11	832	111	86	11	97	30	29
1.296	802	374	22	1.198	295	252	15	267	37	37
929	533	343	14	890	94	80	6	86	38	36
2.816	1.859	682	59	2.600	622	347	205	552	97	93
4.130	2.738	1.115	83	3.936	670	503	118	621	94	91
2.560	1.755	579	46	2.380	503	385	64	449	82	80
1.355	898	374	24	1.296	190	161	8	169	64	62
1.550	939	464	46	1.449	294	247	22	269	82	73
2.939	1.780	962	52	2.794	426	372	23	395	85	80
1.349	934	310	25	1.269	214	186	17	203	45	45
456	314	120	3	437	43	34	8	42	11	10
1.230	854	307	25	1.186	334	198	113	311	52	49
969	662	244	16	922	157	136	14	150	43	40
481	327	128	8	463	71	54	9	63	25	24
1.870	1.247	452	35	1.734	342	260	46	306	67	65
728	473	213	13	699	132	100	16	116	38	38
11.503	7.841	3.038	136	11.015	1.964	1.502	353	1.855	373	365
542	362	141	9	512	172	152	11	163	24	24
992	659	254	19	932	149	128	10	138	35	32
1.794	1.218	451	26	1.695	222	192	13	205	80	75
1.182	773	300	29	1.102	213	182	20	202	74	73
2.864	2.005	629	78	2.712	513	449	34	483	101	98
1.750	1.189	416	30	1.635	319	261	32	293	79	74
4.233	3.089	843	116	4.048	532	478	21	499	105	99
1.002	679	271	9	959	129	97	20	117	17	17
1.232	844	304	27	1.175	291	149	120	269	58	55
2.299	1.511	600	39	2.150	261	220	27	247	70	69
936	584	301	7	892	137	121	8	129	29	28
1.498	1.079	330	23	1.432	207	153	29	182	59	58
845	628	181	11	820	149	134	5	139	18	17
2.175	1.406	571	40	2.017	420	327	56	383	184	179
3.242	2.297	733	35	3.065	496	397	70	467	78	77
1.735	1.104	510	33	1.647	278	253	14	267	61	61
972	679	247	12	938	160	127	19	146	37	35
1.636	1.067	434	30	1.531	246	195	33	228	75	72
1.123	819	251	16	1.086	170	145	11	156	43	43
1.398	985	303	23	1.311	279	234	28	262	59	55
6.032	3.858	1.814	82	5.754	868	725	87	812	142	135
6.636	4.802	1.274	132	6.208	911	644	149	793	133	126
2.263	1.389	675	36	2.100	413	359	38	397	108	104
1.694	1.228	382	16	1.626	171	150	9	159	59	58
2.924	1.983	670	41	2.694	587	355	193	548	109	104
744	445	272	7	724	179	153	18	171	25	24
1.829	1.253	463	35	1.751	269	196	59	255	69	69
3.331	2.157	922	30	3.109	431	321	60	381	92	89
192.414	131.538	44.589	3.464	179.591	32.319	23.080	5.805	28.885	6.041	5.838

segue - Elezioni amministrative provinciali 2009 - Voti validi ai candidati presidente, alle liste e dati di riepilogo per comune

Candidati presidente e gruppi		BARBIERI BRUNO		LENTINI PIETRO PAOLO		LORETI TIZIANO		CORREGGIARI GIANNI	
		Solo Presidente		Solo Presidente		Solo Presidente		Solo Presidente	
			LISTA CONSUMATORI		FIAMMA TRICOLORE		LISTA LOCALE - TERRE LIBERE		FORZA NUOVA
Comuni	Collegi								
01 Anzola dell'Emilia	1	43	42	47	45	26	24	33	33
02 Argelato	34	32	30	61	59	24	21	53	51
03 Baricella	29	19	18	20	16	14	13	29	28
04 Bazzano	35	67	67	22	20	18	18	8	8
05 Bentivoglio	22	22	22	28	28	24	24	25	25
06 Bologna	da 2 a 16	2.644	2.465	1.425	1.323	2.071	1.846	1.073	1.000
07 Borgo Tossignano	24	2	2	21	21	2	2	9	9
08 Budrio	17	38	35	88	83	25	23	33	33
09 Calderara	20	48	42	53	50	64	61	47	45
10 Camugnano	23	5	5	7	6	4	4	4	4
11 Casalecchio di Reno	18 e 19	147	143	135	127	208	190	97	95
12 Casalfiumanese	24	9	8	11	11	6	5	4	4
13 Castel d'Aiano	35	4	3	11	10	-	-	5	5
14 Castel del Rio	24	-	-	13	12	5	5	5	5
15 Castel di Casio	23	6	5	17	16	7	7	9	9
16 Castel Guelfo	28	5	4	22	22	16	14	22	22
17 Castello d'Argile	20	8	7	46	45	8	8	45	44
18 Castello di Serravalle	21	12	11	17	17	25	24	17	17
19 Castel Maggiore	30	95	89	54	51	77	72	37	33
20 Castel S. Pietro Terme	35	39	36	58	55	45	40	55	51
21 Castenaso	22	63	60	71	67	25	23	50	49
22 Castiglione dei Pepoli	23	6	5	35	35	27	27	22	22
23 Crespellano	1	35	30	40	36	20	17	29	23
24 Crevalcore	31	35	32	81	79	13	12	59	56
25 Dozza	21	16	16	27	27	18	18	21	21
26 Fontanelice	24	3	3	7	6	2	2	2	2
27 Gaggio Montano	23	21	20	20	19	10	9	24	21
28 Galliera	29	13	10	21	19	38	36	21	20
29 Granaglione	23	6	6	5	5	3	3	10	10
30 Granarolo dell'Emilia	22	47	47	52	47	54	51	36	35
31 Grizzana Morandi	35	13	12	15	14	42	39	10	10
32 Imola	24-25-26	117	115	232	216	113	95	167	161
33 Lizzano in Belvedere	23	11	10	12	11	4	4	3	3
34 Loiano	27	7	6	33	31	17	16	30	29
35 Malalbergo	29	20	19	36	35	22	22	33	32
36 Marzabotto	27	54	53	25	25	51	50	17	17
37 Medicina	28	39	38	98	93	119	117	38	37
38 Minerbio	29	29	28	46	44	19	16	31	28
39 Molinella	17	39	36	77	69	32	29	85	82
40 Monghidoro	27	7	6	15	15	6	6	8	8
41 Monterenzio	36	15	13	29	27	5	4	15	12
42 Monte San Pietro	27	49	43	47	47	34	33	26	24
43 Monteveglio	35	21	20	16	16	10	10	18	16
44 Monzuno	27	11	10	38	36	44	42	15	15
45 Mordano	26	5	5	8	8	6	6	10	10
46 Ozzano dell'Emilia	28	37	34	50	44	32	24	34	32
47 Pianoro	33	52	47	78	74	32	-	45	43
48 Pieve di Cento	30	27	26	45	44	9	8	42	40
49 Porretta Terme	23	6	6	25	23	2	2	16	15
50 Sala Bolognese	1	26	26	40	37	16	16	30	28
51 San Benedetto Val di Sambro	27	6	6	40	39	6	5	15	15
52 San Giorgio di Piano	34	19	18	30	29	10	8	23	23
53 San Giovanni in Persiceto	30 e 31	49	42	102	96	33	29	90	86
54 San Lazzaro di Savena	32 e 33	123	115	107	102	93	77	69	67
55 San Pietro in Casale	34	48	44	65	59	37	35	50	47
56 Sant'Agata Bolognese	31	28	25	29	27	14	13	21	20
57 Sasso Marconi	19	47	44	45	36	29	22	45	42
58 Savigno	35	5	5	17	15	5	5	9	9
59 Vergato	35	24	23	20	20	40	36	26	25
60 Zola Predosa	36	76	68	67	60	49	42	58	56
Totale provincia		4.500	4.206	4.002	3.749	3.810	3.410	2.963	2.812

Fonte: Ministero dell'Interno






(valori assoluti).

SCAVONE ANGELO	
Solo Presidente	
	PSDI
13	13
20	19
50	49
9	9
14	14
730	615
3	3
34	32
11	10
10	10
59	56
3	3
6	6
1	1
15	14
8	8
12	11
4	4
24	23
101	96
28	24
13	12
16	14
18	17
18	18
-	-
8	8
8	7
6	5
13	11
5	5
65	61
4	4
9	8
26	25
10	8
24	23
24	23
310	309
5	4
8	8
11	11
6	6
10	10
4	4
17	16
21	21
19	18
10	10
7	6
16	15
4	4
19	18
43	40
34	32
15	11
13	13
4	3
12	11
28	24
2.038	1.863

DATI DI RIEPILOGO									
TOTALE VOTI VALIDI AI CANDIDATI PRESIDENTE	TOTALE VOTI VALIDI AI GRUPPI	VOTI NON VALIDI					TOTALE	VOTANTI (a)	ELETTORI
		Schede bianche	Schede nulle	Schede contestate e non assegnate					
7.095	6.852	124	115	-		239	7.334	9.076	
5.841	5.477	156	117	1		274	6.115	7.602	
3.834	3.671	107	91	-		198	4.032	5.016	
3.875	3.651	108	80	-		188	4.063	5.070	
3.185	3.030	81	74	-		155	3.340	4.042	
222.247	204.731	5.448	4.486	33		9.967	232.214	304.096	
1.731	1.678	65	46	-		111	1.842	2.490	
10.002	9.570	193	205	-		398	10.400	14.071	
7.816	7.392	161	144	-		305	8.121	10.053	
1.374	1.323	68	49	-		117	1.491	1.873	
21.379	20.409	430	393	1		824	22.203	28.129	
2.006	1.949	63	52	-		115	2.121	2.698	
1.259	1.210	75	39	-		114	1.373	1.694	
725	709	34	18	-		52	777	992	
2.104	2.024	123	111	-		234	2.338	2.857	
2.393	2.273	61	47	-		108	2.501	3.216	
3.644	3.400	117	69	-		186	3.830	4.774	
2.699	2.590	91	62	-		153	2.852	3.628	
10.649	10.024	197	216	-		413	11.062	13.722	
12.707	12.150	336	261	3		600	13.307	16.512	
8.924	8.442	197	161	-		358	9.282	11.483	
3.627	3.483	158	110	1		269	3.896	4.893	
5.707	5.398	145	99	-		244	5.951	7.385	
7.836	7.491	215	163	-		378	8.214	10.062	
3.535	3.365	133	77	-		210	3.745	4.831	
1.077	1.030	46	35	-		81	1.158	1.471	
2.844	2.705	219	107	-		326	3.170	3.986	
3.160	3.007	109	90	-		199	3.359	4.141	
1.198	1.146	23	37	-		60	1.258	1.955	
6.163	5.759	130	142	-		272	6.435	7.975	
2.260	2.154	67	59	1		127	2.387	3.118	
37.922	36.503	638	750	4		1.392	39.314	54.518	
1.513	1.430	87	38	-		125	1.638	2.076	
2.631	2.510	115	64	-		179	2.810	3.543	
4.996	4.735	200	137	-		337	5.333	6.813	
4.013	3.798	135	113	-		248	4.261	5.135	
9.752	9.327	217	230	-		447	10.199	12.894	
5.250	4.966	139	108	1		248	5.498	6.917	
9.388	8.962	450	286	-		736	10.124	12.279	
2.079	1.985	46	54	1		101	2.180	3.163	
3.450	3.270	119	75	-		194	3.644	4.545	
6.644	6.300	126	145	3		274	6.918	8.697	
3.176	3.018	82	67	-		149	3.325	4.072	
3.701	3.484	163	85	-		248	3.949	4.985	
2.664	2.597	95	52	-		147	2.811	3.481	
7.606	7.146	215	157	-		372	7.978	10.057	
10.510	10.076	216	160	6		382	10.892	13.832	
4.400	4.214	135	100	1		236	4.636	5.585	
2.490	2.394	67	68	-		135	2.625	3.793	
5.027	4.728	147	109	-		256	5.283	6.471	
2.784	2.686	132	90	-		222	3.006	3.697	
4.832	4.560	117	85	-		202	5.034	6.243	
16.422	15.793	339	308	1		648	17.070	21.492	
19.059	17.959	345	343	-		688	19.747	25.259	
6.808	6.404	197	138	-		335	7.143	8.954	
4.068	3.901	121	83	-		204	4.272	5.332	
9.011	8.525	219	182	1		402	9.413	11.840	
1.688	1.623	94	40	-		134	1.822	2.288	
4.417	4.217	149	112	-		261	4.678	5.925	
11.264	10.595	253	225	-		478	11.742	14.233	
580.461	545.799	14.838	12.159	58		27.055	607.516	781.030	

(a) voti validi ai candidati presidente + voti non validi

Elezioni amministrative provinciali 2009 - Voti validi ai candidati presidente, alle liste e dati di riepilogo per comune (valori





Candidati presidente e gruppi		DRAGHETTI BEATRICE					Totale Liste		
		Solo Presidente							
			PARTITO DEMOCRATICO	DI PIETRO ITALIA DEI VALORI	RIFOND.COM. - SIN. EUROPEA - COM. ITALIANI	FEDERAZIONE DEI VERDI		SINISTRA - PER LA PROVINCIA	
Comuni	Collegi								
01	Anzola dell'Emilia	1	67,1	54,2	7,2	3,1	1,8	1,2	67,5
02	Argelato	34	62,1	46,5	8,2	3,8	1,4	2,6	62,5
03	Baricella	29	54,0	40,8	4,5	6,8	1,2	1,1	54,5
04	Bazzano	35	61,9	47,7	8,4	3,8	1,2	1,2	62,3
05	Bentivoglio	22	59,2	46,3	8,0	3,6	0,9	1,1	59,9
06	Bologna	da 2 a 16	56,6	42,4	7,8	3,6	1,8	1,8	57,3
07	Borgo Tossignano	24	54,0	40,2	5,6	5,2	1,5	1,1	53,7
08	Budrio	17	55,6	41,1	6,6	3,2	2,0	2,7	55,6
09	Calderara	20	58,9	46,2	8,0	2,9	1,2	0,8	59,0
10	Camugnano	23	46,7	34,2	3,5	4,6	1,2	3,2	46,7
11	Casalecchio di Reno	18 e 19	61,7	48,0	8,1	3,0	1,9	1,4	62,4
12	Casalfiumanese	24	60,0	48,6	5,3	3,9	1,2	0,9	60,0
13	Castel d'Aiano	35	43,9	33,7	4,1	3,3	1,6	1,4	44,1
14	Castel del Rio	24	55,6	47,1	4,2	4,1	0,6	0,1	56,1
15	Castel di Casio	23	51,0	27,3	5,9	10,7	1,6	5,5	51,0
16	Castel Guelfo	28	54,4	43,5	5,7	2,7	1,4	1,5	54,8
17	Castello d'Argile	20	52,1	35,2	6,5	3,2	1,6	5,9	52,4
18	Castello di Serravalle	21	57,9	42,9	8,5	4,3	1,5	0,9	58,1
19	Castel Maggiore	30	64,1	51,5	7,7	3,6	1,3	0,8	65,0
20	Castel S. Pietro Terme	35	59,1	45,9	6,5	3,6	2,0	1,5	59,5
21	Castenaso	22	62,1	50,8	6,6	3,1	1,2	1,1	62,9
22	Castiglione dei Pepoli	23	52,8	37,5	6,4	7,5	0,7	1,1	53,3
23	Crespellano	1	63,8	50,3	7,5	3,5	1,2	2,1	64,6
24	Crevalcore	31	53,3	42,7	5,3	2,5	1,5	1,7	53,7
25	Dozza	21	51,7	38,7	8,2	2,8	1,1	1,2	51,9
26	Fontanelice	24	51,3	39,5	5,6	4,3	0,8	1,1	51,3
27	Gaggio Montano	23	40,3	25,7	5,4	4,6	1,0	3,3	40,0
28	Galliera	29	59,8	46,2	7,3	2,9	2,8	0,8	60,0
29	Granaglione	23	49,3	25,3	6,8	8,3	1,6	7,5	49,5
30	Granarolo dell'Emilia	22	59,7	46,5	8,5	2,9	1,3	0,9	60,1
31	Grizzana Morandi	35	56,5	40,2	7,1	6,0	1,7	1,6	56,7
32	Imola	24-25-26	61,7	47,3	7,9	3,7	1,4	1,5	62,0
33	Lizzano in Belvedere	23	49,0	35,7	4,5	3,7	1,7	3,3	48,9
34	Loiano	27	51,7	37,4	7,5	4,8	1,4	1,5	52,5
35	Malalbergo	29	55,3	41,9	6,9	4,7	1,1	0,9	55,5
36	Marzabotto	27	59,5	44,0	8,2	4,2	2,3	1,0	59,7
37	Medicina	28	61,1	49,1	6,0	3,6	1,5	1,2	61,4
38	Minerbio	29	56,2	42,4	7,5	3,9	1,5	1,6	56,9
39	Molinella	17	42,3	32,3	5,0	2,7	1,4	0,9	42,3
40	Monghidoro	27	42,8	33,6	4,6	3,4	0,7	0,7	43,0
41	Monterenzio	36	52,1	34,2	9,1	5,1	2,0	1,7	52,2
42	Monte San Pietro	27	57,9	42,6	7,9	3,5	1,9	2,4	58,3
43	Montevoglio	35	63,1	48,9	8,3	3,4	1,3	1,2	63,0
44	Monzuno	27	49,1	35,1	7,4	3,5	1,5	1,3	48,8
45	Mordano	26	60,8	50,4	5,3	3,1	1,7	0,7	61,1
46	Ozzano dell'Emilia	28	61,2	45,6	9,2	2,9	1,5	2,7	61,8
47	Pianoro	33	61,5	50,4	6,9	2,9	1,3	0,9	62,3
48	Pieve di Cento	30	49,6	37,6	5,2	2,6	3,4	1,1	49,9
49	Porretta Terme	23	50,7	26,8	4,8	7,4	1,2	10,8	50,9
50	Sala Bolognese	1	58,7	45,3	8,3	3,2	1,3	0,8	58,9
51	San Benedetto Val di Sambro	27	49,0	36,6	5,4	5,1	0,8	1,2	49,2
52	San Giorgio di Piano	34	62,3	47,1	7,3	3,0	1,7	3,4	62,5
53	San Giovanni in Persiceto	30 e 31	55,3	45,7	5,0	2,8	1,5	0,8	55,9
54	San Lazzaro di Savena	32 e 33	57,4	41,4	8,5	2,9	1,4	3,9	58,1
55	San Pietro in Casale	34	55,7	42,0	6,9	4,2	2,2	0,7	56,0
56	Sant'Agata Bolognese	31	50,1	37,3	6,6	3,5	1,7	1,1	50,3
57	Sasso Marconi	19	57,8	45,7	6,7	3,9	1,7	1,0	58,9
58	Savigno	35	41,5	31,4	5,2	2,6	1,0	0,8	41,1
59	Vergato	35	48,2	34,2	6,7	4,5	1,4	1,3	48,1
60	Zola Predosa	36	63,3	47,1	7,9	5,0	3,1	0,8	63,9
Totale provincia			57,3	43,5	7,4	3,6	1,7	1,7	57,8

Fonte: Ministero dell'Interno

percentuali)


RAISI ENZO					GALLETTI GIAN LUCA					IAQUINTA VINCENZO MARIO	
Solo Presidente				Totale Liste	Solo Presidente			Totale Liste	Solo Presidente		
	IL POPOLO DELLA LIBERTA'	LEGA NORD	LA DESTRA-MPA- PENSIONATI - ALL.DI CENTRO			UNIONE DI CENTRO	LISTA LOCALE - PER LA PROVINCIA GALLETTI PRESIDENTE			PARTITO COMUNISTA DEI LAVORATORI	
25,7	17,6	6,8	0,9	25,3	4,1	3,4	0,6	4,0	0,8	0,8	
27,8	19,2	7,6	0,5	27,4	5,8	4,9	0,8	5,7	1,0	1,1	
35,1	25,0	9,2	0,5	34,8	6,5	6,1	0,3	6,4	1,0	1,0	
29,6	18,0	10,7	0,5	29,2	4,0	3,4	0,4	3,8	1,3	1,4	
31,0	21,7	7,9	0,5	30,1	4,4	3,9	0,4	4,3	1,9	1,9	
33,2	25,2	6,9	0,7	32,9	5,8	3,9	1,5	5,4	0,9	0,9	
34,3	21,0	13,2	0,5	34,8	7,9	3,6	4,0	7,6	1,7	1,7	
36,0	28,4	6,5	1,3	36,2	5,1	4,6	0,4	5,0	1,0	1,0	
31,8	21,0	10,3	0,5	31,8	5,3	4,8	0,4	5,2	1,2	1,2	
43,7	29,7	13,2	0,7	43,6	4,9	4,5	0,4	4,8	2,5	2,6	
29,8	20,7	8,1	0,4	29,3	4,7	3,5	0,9	4,4	0,9	0,9	
31,1	21,2	9,3	0,6	31,2	6,1	5,0	1,0	6,1	1,1	1,2	
45,8	30,9	12,8	2,1	45,9	6,7	4,9	1,6	6,4	1,5	1,6	
31,6	22,7	7,9	0,6	31,2	8,6	7,5	1,0	8,5	1,0	1,0	
37,8	25,3	11,8	0,6	37,7	6,2	5,6	0,5	6,1	2,5	2,6	
36,7	26,3	9,9	0,5	36,6	4,6	3,8	0,5	4,3	1,3	1,3	
35,6	23,6	11,0	0,6	35,2	8,1	7,4	0,4	7,9	1,0	1,1	
34,4	20,6	13,2	0,5	34,4	3,5	3,1	0,2	3,3	1,4	1,4	
26,4	18,5	6,8	0,6	25,9	5,8	3,5	2,0	5,5	0,9	0,9	
32,5	22,5	9,2	0,7	32,4	5,3	4,1	1,0	5,1	0,7	0,7	
28,7	20,8	6,9	0,5	28,2	5,6	4,6	0,8	5,3	0,9	0,9	
37,4	25,8	10,7	0,7	37,2	5,2	4,6	0,2	4,9	1,8	1,8	
27,2	17,4	8,6	0,9	26,8	5,2	4,6	0,4	5,0	1,4	1,4	
37,5	23,8	12,8	0,7	37,3	5,4	5,0	0,3	5,3	1,1	1,1	
38,2	27,8	9,2	0,7	37,7	6,1	5,5	0,5	6,0	1,3	1,3	
42,3	30,5	11,7	0,3	42,4	4,0	3,3	0,8	4,1	1,0	1,0	
43,2	31,6	11,3	0,9	43,8	11,7	7,3	4,2	11,5	1,8	1,8	
30,7	22,0	8,1	0,5	30,7	5,0	4,5	0,5	5,0	1,4	1,3	
40,2	28,5	11,2	0,7	40,4	5,9	4,7	0,8	5,5	2,1	2,1	
30,3	21,7	7,8	0,6	30,1	5,5	4,5	0,8	5,3	1,1	1,1	
32,2	22,0	9,9	0,6	32,5	5,8	4,6	0,7	5,4	1,7	1,8	
30,3	21,5	8,3	0,4	30,2	5,2	4,1	1,0	5,1	1,0	1,0	
35,8	25,3	9,9	0,6	35,8	11,4	10,6	0,8	11,4	1,6	1,7	
37,7	26,3	10,1	0,8	37,1	5,7	5,1	0,4	5,5	1,3	1,3	
35,9	25,7	9,5	0,5	35,8	4,4	4,1	0,3	4,3	1,6	1,6	
29,5	20,4	7,9	0,8	29,0	5,3	4,8	0,5	5,3	1,8	1,9	
29,4	21,5	6,7	0,8	29,1	5,3	4,8	0,4	5,2	1,0	1,1	
33,3	23,9	8,4	0,6	32,9	6,1	5,3	0,6	5,9	1,5	1,5	
45,1	34,5	9,4	1,3	45,2	5,7	5,3	0,2	5,6	1,1	1,1	
48,2	34,2	13,7	0,5	48,3	6,2	4,9	1,0	5,9	0,8	0,9	
35,7	25,8	9,3	0,8	35,9	8,4	4,6	3,7	8,2	1,7	1,7	
34,6	24,0	9,5	0,6	34,1	3,9	3,5	0,4	3,9	1,1	1,1	
29,5	19,4	10,0	0,2	29,6	4,3	4,0	0,3	4,3	0,9	0,9	
40,5	31,0	9,5	0,7	41,1	5,6	4,4	0,8	5,2	1,6	1,7	
31,7	24,2	7,0	0,4	31,6	5,6	5,2	0,2	5,4	0,7	0,7	
28,6	19,7	8,0	0,6	28,2	5,5	4,6	0,8	5,4	2,4	2,5	
30,8	22,8	7,3	0,3	30,4	4,7	3,9	0,7	4,6	0,7	0,8	
39,4	26,2	12,1	0,8	39,1	6,3	6,0	0,3	6,3	1,4	1,4	
39,0	28,4	10,3	0,5	39,2	6,4	5,3	0,8	6,1	1,5	1,5	
32,5	22,6	9,2	0,6	32,4	4,9	4,1	0,7	4,8	1,5	1,5	
40,3	30,5	9,3	0,6	40,4	6,1	5,4	0,4	5,8	1,5	1,6	
28,9	21,6	6,6	0,5	28,8	5,8	5,1	0,6	5,7	1,2	1,2	
36,7	24,4	11,5	0,5	36,4	5,3	4,6	0,6	5,1	0,9	0,9	
34,8	26,7	7,1	0,7	34,6	4,8	3,6	0,8	4,4	0,7	0,7	
33,2	21,7	10,5	0,6	32,8	6,1	5,6	0,6	6,2	1,6	1,6	
41,6	31,5	9,8	0,4	41,7	4,2	3,8	0,2	4,1	1,5	1,5	
32,4	23,3	7,9	0,5	31,6	6,5	4,2	2,3	6,4	1,2	1,2	
44,1	27,4	16,8	0,4	44,6	10,6	9,4	1,1	10,5	1,5	1,5	
41,4	29,7	11,0	0,8	41,5	6,1	4,6	1,4	6,0	1,6	1,6	
29,6	20,4	8,7	0,3	29,3	3,8	3,0	0,6	3,6	0,8	0,8	
33,1	24,1	8,2	0,6	32,9	5,6	4,2	1,1	5,3	1,0	1,1	

segue - Elezioni amministrative provinciali 2009 - Voti validi ai candidati presidente, alle liste e dati di riepilogo per comune

Candidati presidente e gruppi		BARBIERI BRUNO		LENTINI PIETRO PAOLO		LORETI TIZIANO		CORREGGIARI GIANNI	
		Solo Presidente		Solo Presidente		Solo Presidente		Solo Presidente	
			LISTA CONSUMATORI		FIAMMA TRICOLORE		LISTA LOCALE - TERRE LIBERE		FORZA NUOVA
Comuni	Collegi								
01 Anzola dell'Emilia	1	0,6	0,6	0,7	0,7	0,4	0,4	0,5	0,5
02 Argelato	34	0,5	0,5	1,0	1,1	0,4	0,4	0,9	0,9
03 Baricella	29	0,5	0,5	0,5	0,4	0,4	0,4	0,8	0,8
04 Bazzano	35	1,7	1,8	0,6	0,5	0,5	0,5	0,2	0,2
05 Bentivoglio	22	0,7	0,7	0,9	0,9	0,8	0,8	0,8	0,8
06 Bologna	da 2 a 16	1,2	1,2	0,6	0,6	0,9	0,9	0,5	0,5
07 Borgo Tossignano	24	0,1	0,1	1,2	1,3	0,1	0,1	0,5	0,5
08 Budrio	17	0,4	0,4	0,9	0,9	0,2	0,2	0,3	0,3
09 Calderara	20	0,6	0,6	0,7	0,7	0,8	0,8	0,6	0,6
10 Camugnano	23	0,4	0,4	0,5	0,5	0,3	0,3	0,3	0,3
11 Casalecchio di Reno	18 e 19	0,7	0,7	0,6	0,6	1,0	0,9	0,5	0,5
12 Casalfiumanese	24	0,4	0,4	0,5	0,6	0,3	0,3	0,2	0,2
13 Castel d'Aiano	35	0,3	0,2	0,9	0,8	-	-	0,4	0,4
14 Castel del Rio	24	-	-	1,8	1,7	0,7	0,7	0,7	0,7
15 Castel di Casio	23	0,3	0,2	0,8	0,8	0,3	0,3	0,4	0,4
16 Castel Guelfo	28	0,2	0,2	0,9	1,0	0,7	0,6	0,9	1,0
17 Castello d'Argile	20	0,2	0,2	1,3	1,3	0,2	0,2	1,2	1,3
18 Castello di Serravalle	21	0,4	0,4	0,6	0,7	0,9	0,9	0,6	0,7
19 Castel Maggiore	30	0,9	0,9	0,5	0,5	0,7	0,7	0,3	0,3
20 Castel S. Pietro Terme	35	0,3	0,3	0,5	0,5	0,4	0,3	0,4	0,4
21 Castenaso	22	0,7	0,7	0,8	0,8	0,3	0,3	0,6	0,6
22 Castiglione dei Pepoli	23	0,2	0,1	1,0	1,0	0,7	0,8	0,6	0,6
23 Crespellano	1	0,6	0,6	0,7	0,7	0,4	0,3	0,5	0,4
24 Crevalcore	31	0,4	0,4	1,0	1,1	0,2	0,2	0,8	0,7
25 Dozza	21	0,5	0,5	0,8	0,8	0,5	0,5	0,6	0,6
26 Fontanelice	24	0,3	0,3	0,6	0,6	0,2	0,2	0,2	0,2
27 Gaggio Montano	23	0,7	0,7	0,7	0,7	0,4	0,3	0,8	0,8
28 Galliera	29	0,4	0,3	0,7	0,6	1,2	1,2	0,7	0,7
29 Granaglione	23	0,5	0,5	0,4	0,4	0,3	0,3	0,8	0,9
30 Granarolo dell'Emilia	22	0,8	0,8	0,8	0,8	0,9	0,9	0,6	0,6
31 Grizzana Morandi	35	0,6	0,6	0,7	0,6	1,9	1,8	0,4	0,5
32 Imola	24-25-26	0,3	0,3	0,6	0,6	0,3	0,3	0,4	0,4
33 Lizzano in Belvedere	23	0,7	0,7	0,8	0,8	0,3	0,3	0,2	0,2
34 Loiano	27	0,3	0,2	1,3	1,2	0,6	0,6	1,1	1,2
35 Malalbergo	29	0,4	0,4	0,7	0,7	0,4	0,5	0,7	0,7
36 Marzabotto	27	1,3	1,4	0,6	0,7	1,3	1,3	0,4	0,4
37 Medicina	28	0,4	0,4	1,0	1,0	1,2	1,3	0,4	0,4
38 Minerbio	29	0,6	0,6	0,9	0,9	0,4	0,3	0,6	0,6
39 Molinella	17	0,4	0,4	0,8	0,8	0,3	0,3	0,9	0,9
40 Monghidoro	27	0,3	0,3	0,7	0,8	0,3	0,3	0,4	0,4
41 Montereenzio	36	0,4	0,4	0,8	0,8	0,1	0,1	0,4	0,4
42 Monte San Pietro	27	0,7	0,7	0,7	0,7	0,5	0,5	0,4	0,4
43 Monteveglio	35	0,7	0,7	0,5	0,5	0,3	0,3	0,6	0,5
44 Monzuno	27	0,3	0,3	1,0	1,0	1,2	1,2	0,4	0,4
45 Mordano	26	0,2	0,2	0,3	0,3	0,2	0,2	0,4	0,4
46 Ozzano dell'Emilia	28	0,5	0,5	0,7	0,6	0,4	0,3	0,4	0,4
47 Pianoro	33	0,5	0,5	0,7	0,7	0,3	-	0,4	0,4
48 Pieve di Cento	30	0,6	0,6	1,0	1,0	0,2	0,2	1,0	0,9
49 Porretta Terme	23	0,2	0,3	1,0	1,0	0,1	0,1	0,6	0,6
50 Sala Bolognese	1	0,5	0,5	0,8	0,8	0,3	0,3	0,6	0,6
51 San Benedetto Val di Sambro	27	0,2	0,2	1,4	1,5	0,2	0,2	0,5	0,6
52 San Giorgio di Piano	34	0,4	0,4	0,6	0,6	0,2	0,2	0,5	0,5
53 San Giovanni in Persiceto	30 e 31	0,3	0,3	0,6	0,6	0,2	0,2	0,5	0,5
54 San Lazzaro di Savena	32 e 33	0,6	0,6	0,6	0,6	0,5	0,4	0,4	0,4
55 San Pietro in Casale	34	0,7	0,7	1,0	0,9	0,5	0,5	0,7	0,7
56 Sant'Agata Bolognese	31	0,7	0,6	0,7	0,7	0,3	0,3	0,5	0,5
57 Sasso Marconi	19	0,5	0,5	0,5	0,4	0,3	0,3	0,5	0,5
58 Savigno	35	0,3	0,3	1,0	0,9	0,3	0,3	0,5	0,6
59 Vergato	35	0,5	0,5	0,5	0,5	0,9	0,9	0,6	0,6
60 Zola Predosa	36	0,7	0,6	0,6	0,6	0,4	0,4	0,5	0,5
Totale provincia		0,8	0,8	0,7	0,7	0,7	0,6	0,5	0,5

Fonte: Ministero dell'Interno

(valori percentuali).

SCAVONE ANGELO	
Solo Presidente	
	PSDI
0,2	0,2
0,3	0,3
1,3	1,3
0,2	0,2
0,4	0,5
0,3	0,3
0,2	0,2
0,3	0,3
0,1	0,1
0,7	0,8
0,3	0,3
0,1	0,2
0,5	0,5
0,1	0,1
0,7	0,7
0,3	0,4
0,3	0,3
0,1	0,2
0,2	0,2
0,8	0,8
0,3	0,3
0,4	0,3
0,3	0,3
0,2	0,2
0,5	0,5
-	-
0,3	0,3
0,3	0,2
0,5	0,4
0,2	0,2
0,2	0,2
0,2	0,2
0,3	0,3
0,3	0,3
0,5	0,5
0,2	0,2
0,2	0,2
0,5	0,5
3,3	3,4
0,2	0,2
0,2	0,2
0,2	0,2
0,3	0,3
0,2	0,2
0,2	0,2
0,2	0,2
0,4	0,4
0,4	0,4
0,1	0,1
0,6	0,6
0,1	0,1
0,1	0,1
0,2	0,2
0,5	0,5
0,4	0,3
0,1	0,2
0,2	0,2
0,3	0,3
0,2	0,2
0,4	0,3

DATI DI RIEPILOGO (a)									
TOTALE VOTI VALIDI AI CANDIDATI PRESIDENTE	TOTALE VOTI VALIDI AI GRUPPI	Schede					TOTALE	VOTANTI (b)	ELETTORI
		<i>Schede bianche</i>	<i>Schede nulle</i>	<i>Schede contestate e non assegnate</i>					
78,2	75,5	1,4	1,3	-	2,6	80,8	9.076		
76,8	72,0	2,1	1,5	0,01	3,6	80,4	7.602		
76,4	73,2	2,1	1,8	-	3,9	80,4	5.016		
76,4	72,0	2,1	1,6	-	3,7	80,1	5.070		
78,8	75,0	2,0	1,8	-	3,8	82,6	4.042		
73,1	67,3	1,8	1,5	0,01	3,3	76,4	304.096		
69,5	67,4	2,6	1,8	-	4,5	74,0	2.490		
71,1	68,0	1,4	1,5	-	2,8	73,9	14.071		
77,7	73,5	1,6	1,4	-	3,0	80,8	10.053		
73,4	70,6	3,6	2,6	-	6,2	79,6	1.873		
76,0	72,6	1,5	1,4	0,00	2,9	78,9	28.129		
74,4	72,2	2,3	1,9	-	4,3	78,6	2.698		
74,3	71,4	4,4	2,3	-	6,7	81,1	1.694		
73,1	71,5	3,4	1,8	-	5,2	78,3	992		
73,6	70,8	4,3	3,9	-	8,2	81,8	2.857		
74,4	70,7	1,9	1,5	-	3,4	77,8	3.216		
76,3	71,2	2,5	1,4	-	3,9	80,2	4.774		
74,4	71,4	2,5	1,7	-	4,2	78,6	3.628		
77,6	73,1	1,4	1,6	-	3,0	80,6	13.722		
77,0	73,6	2,0	1,6	0,02	3,6	80,6	16.512		
77,7	73,5	1,7	1,4	-	3,1	80,8	11.483		
74,1	71,2	3,2	2,2	0,02	5,5	79,6	4.893		
77,3	73,1	2,0	1,3	-	3,3	80,6	7.385		
77,9	74,4	2,1	1,6	-	3,8	81,6	10.062		
73,2	69,7	2,8	1,6	-	4,3	77,5	4.831		
73,2	70,0	3,1	2,4	-	5,5	78,7	1.471		
71,3	67,9	5,5	2,7	-	8,2	79,5	3.986		
76,3	72,6	2,6	2,2	-	4,8	81,1	4.141		
61,3	58,6	1,2	1,9	-	3,1	64,3	1.955		
77,3	72,2	1,6	1,8	-	3,4	80,7	7.975		
72,5	69,1	2,1	1,9	0,03	4,1	76,6	3.118		
69,6	67,0	1,2	1,4	0,01	2,6	72,1	54.518		
72,9	68,9	4,2	1,8	-	6,0	78,9	2.076		
74,3	70,8	3,2	1,8	-	5,1	79,3	3.543		
73,3	69,5	2,9	2,0	-	4,9	78,3	6.813		
78,1	74,0	2,6	2,2	-	4,8	83,0	5.135		
75,6	72,3	1,7	1,8	-	3,5	79,1	12.894		
75,9	71,8	2,0	1,6	0,01	3,6	79,5	6.917		
76,5	73,0	3,7	2,3	-	6,0	82,4	12.279		
65,7	62,8	1,5	1,7	0,03	3,2	68,9	3.163		
75,9	71,9	2,6	1,7	-	4,3	80,2	4.545		
76,4	72,4	1,4	1,7	0,03	3,2	79,5	8.697		
78,0	74,1	2,0	1,6	-	3,7	81,7	4.072		
74,2	69,9	3,3	1,7	-	5,0	79,2	4.985		
76,5	74,6	2,7	1,5	-	4,2	80,8	3.481		
75,6	71,1	2,1	1,6	-	3,7	79,3	10.057		
76,0	72,8	1,6	1,2	0,04	2,8	78,7	13.832		
78,8	75,5	2,4	1,8	0,02	4,2	83,0	5.585		
65,6	63,1	1,8	1,8	-	3,6	69,2	3.793		
77,7	73,1	2,3	1,7	-	4,0	81,6	6.471		
75,3	72,7	3,6	2,4	-	6,0	81,3	3.697		
77,4	73,0	1,9	1,4	-	3,2	80,6	6.243		
76,4	73,5	1,6	1,4	0,00	3,0	79,4	21.492		
75,5	71,1	1,4	1,4	-	2,7	78,2	25.259		
76,0	71,5	2,2	1,5	-	3,7	79,8	8.954		
76,3	73,2	2,3	1,6	-	3,8	80,1	5.332		
76,1	72,0	1,8	1,5	0,01	3,4	79,5	11.840		
73,8	70,9	4,1	1,7	-	5,9	79,6	2.288		
74,5	71,2	2,5	1,9	-	4,4	79,0	5.925		
79,1	74,4	1,8	1,6	-	3,4	82,5	14.233		
74,3	69,9	1,9	1,6	0,01	3,5	77,8	781.030		

(a) percentuali calcolate sugli elettori; (b) voti validi ai candidati presidente + voti non validi