



ELEZIONI EUROPEE 26 MAGGIO 2019

**RIEPILOGO DEI RISULTATI ELETTORALI
NEI COMUNI DELLA
CITTÀ METROPOLITANA DI BOLOGNA**

2019

LINK DI RIFERIMENTO

Servizio Studi e Statistica per la Programmazione Strategica:

https://www.cittametropolitana.bo.it/statistica/Osservatorio_elezioni/

<http://inumeridibolognametropolitana.it/studi-e-ricerche>

Fonte dati: Ministero dell'Interno








*Servizio Studi e Statistica per la Programmazione Strategica - Direzione Generale
Città metropolitana di Bologna*

RIEPILOGO METROPOLITANO VALORI ASSOLUTI

Voti alle liste

Dati di riepilogo: elettori, votanti, voti validi e voti non validi

Elezioni europee 2019 - Voti validi alle liste per comune (valori assoluti) - continua











Comuni	Liste						
	 PARTITO COMUNISTA	 LA SINISTRA	 EUROPA VERDE	 SUDTIROLER VOLKSPARTEI	 PD-SIAMO EUROPEI	 +EUROPA	 POPOLARI PER L'ITALIA
01 Anzola dell'Emilia	93	122	191	4	2.719	177	9
02 Argelato	76	109	195	6	1.924	170	12
03 Baricella	47	38	83	2	1.029	93	14
05 Bentivoglio	33	58	120	1	1.151	78	6
06 Bologna	1.811	7.555	8.423	95	74.474	9.315	402
07 Borgo Tossignano	25	26	38	2	506	52	2
08 Budrio	92	164	362	8	3.120	373	17
09 Calderara di Reno	118	131	233	4	2.706	198	11
10 Camugnano	15	15	13	0	254	15	1
11 Casalecchio di Reno	219	436	733	7	7.829	667	31
12 Casalfiumanese	17	28	40	3	589	43	1
13 Castel d'Aiano	17	20	27	1	277	22	3
14 Castel del Rio	9	6	7	6	202	17	2
15 Castel di Casio	46	56	38	1	502	40	3
16 Castel Guelfo di Bologna	21	30	53	0	787	61	6
17 Castello d'Argile	41	37	92	2	950	97	10
19 Castel Maggiore	104	203	400	5	4.164	318	25
20 Castel S. Pietro Terme	95	175	273	5	4.305	368	26
21 Castenaso	104	208	337	2	3.441	301	29
22 Castiglione dei Pepoli	64	51	54	0	962	49	4
24 Crevalcore	68	97	275	2	2.302	161	17
25 Dozza	32	40	91	2	912	113	6
26 Fontanelice	36	10	16	2	275	20	4
27 Gaggio Montano	18	44	35	2	523	36	6
28 Galliera	37	57	69	1	906	46	4
30 Granarolo dell'Emilia	77	132	251	1	2.500	234	14
31 Grizzana Morandi	39	66	66	3	614	65	1
32 Imola	326	699	926	26	12.397	1.356	63
33 Lizzano in Belvedere	22	20	32	0	287	36	3
34 Loiano	35	46	75	1	687	63	10
35 Malalbergo	76	85	128	1	1.402	98	6
36 Marzabotto	71	111	106	1	1.326	76	2
37 Medicina	122	178	218	5	3.128	218	16
38 Minerbio	56	87	178	1	1.536	114	8
39 Molinella	99	102	196	3	2.034	230	15
40 Monghidoro	18	20	27	0	476	49	4
41 Montereenzio	48	64	114	0	830	106	8
42 Monte San Pietro	78	99	249	2	2.172	226	10
44 Monzuno	38	65	134	1	923	142	5
45 Mordano	28	16	41	1	916	47	6
46 Ozzano dell'Emilia	87	173	312	3	2.815	228	25
47 Pianoro	111	176	255	3	3.892	359	31
48 Pieve di Cento	38	67	132	1	1.314	89	7
50 Sala Bolognese	53	66	133	2	1.624	82	6
51 San Benedetto Val di Sambro	35	31	37	0	663	51	7
52 San Giorgio di Piano	59	98	206	5	1.730	113	16
53 San Giovanni in Persiceto	131	233	491	8	4.746	448	47
54 San Lazzaro di Savena	150	386	792	9	7.108	768	37
55 San Pietro in Casale	100	141	186	1	1.990	160	9
56 Sant'Agata Bolognese	47	47	113	1	995	95	5
57 Sasso Marconi	112	179	286	7	3.104	288	13
59 Vergato	63	71	75	2	1.048	73	5
60 Zola Predosa	88	196	350	6	4.134	336	18
61 Valsamoggia ^a	232	309	572	7	5.909	404	21
62 Alto Reno Terme ^u	53	127	67	1	801	76	2
Totale Città metropolitana	5.730	13.806	18.946	265	189.910	19.460	1.071

(a) Comune costituito in data 01/01/2014 a seguito della fusione dei comuni di Bazzano, Castello di Serravalle, Crespellano, Monteveglio e Savigno.

(b) Comune costituito in data 01/01/2016 a seguito della fusione dei comuni di Granaglione e Porretta Terme.

Fonte: Ministero dell'Interno

Elezioni europee 2019 - Voti validi alle liste per comune (valori assoluti)

									
MOVIMENTO 5 STELLE	FORZA ITALIA	LEGA-SALVINI PREMIER	FRATELLI D'ITALIA	FORZA NUOVA	CASAPOUND-DESTRE UNITE	IL POPOLO DELLA FAMIGLIA-ALTERNATIVA POPOLARE	POPOLO PARTITE IVA	PARTITO PIRATA	PARTITO ANIMALISTA ITALIANO
906	270	1.712	231	5	13	12	11	18	64
809	261	1.623	211	15	5	16	9	16	51
514	218	1.310	164	14	8	13	1	2	32
409	139	859	113	8	9	14	4	11	15
20.008	10.683	40.282	8.592	206	321	569	167	632	1.108
333	84	469	58	1	2	3	1	5	13
1.314	486	2.694	385	7	20	48	9	18	80
1.259	372	1.948	386	20	15	29	5	20	68
95	51	458	61	1	1	2	0	6	4
2.454	971	4.758	791	21	37	73	27	49	159
318	86	567	86	3	3	6	1	2	14
112	72	455	61	2	3	2	0	5	8
53	27	199	22	0	4	3	0	3	2
244	103	760	149	8	5	5	2	2	15
407	121	780	128	3	5	19	4	5	21
608	208	1.243	150	9	10	19	4	8	28
1.476	419	2.525	439	14	20	19	10	27	82
1.613	615	3.267	512	19	19	73	8	34	68
1.177	428	2.393	382	11	10	33	10	17	86
381	153	1.288	138	7	3	6	2	6	23
810	356	2.499	405	23	17	14	7	10	47
553	270	1.122	168	3	1	31	4	7	21
135	59	428	55	3	1	3	0	4	7
246	183	894	159	14	8	3	1	6	9
437	169	927	121	3	7	9	4	5	24
912	310	1.845	293	12	16	26	6	21	60
351	97	636	95	3	5	6	3	10	15
5.188	1.855	9.067	1.303	36	48	193	34	86	194
149	75	489	107	5	4	6	2	1	14
310	124	718	162	2	8	10	2	7	21
607	285	1.801	238	4	13	15	5	6	48
585	199	966	183	9	5	10	2	5	36
1.676	507	2.420	324	12	19	117	10	26	70
700	245	1.456	249	10	7	13	3	11	50
1.028	636	3.399	502	22	19	27	12	20	88
203	143	715	96	1	2	5	1	3	18
539	181	930	127	7	11	5	6	11	23
967	310	1.851	262	11	11	10	6	12	69
435	178	1.214	166	7	7	8	4	4	28
334	161	851	84	4	4	17	1	4	12
1.263	335	2.112	358	17	13	18	6	16	60
1.193	456	2.730	411	15	26	36	11	26	102
513	247	1.413	228	3	3	19	1	15	27
787	258	1.475	193	7	5	19	3	9	41
269	173	1.058	124	3	8	7	0	11	21
654	195	1.289	217	14	13	16	8	21	40
1.941	779	4.805	656	24	17	74	9	42	86
2.243	1.047	4.847	868	25	39	50	25	54	155
970	327	2.242	292	13	12	50	11	19	64
593	258	1.481	145	8	8	10	5	11	31
1.037	471	2.359	396	6	13	17	14	16	66
483	285	1.411	188	6	8	15	5	13	29
1.498	541	2.892	398	16	24	31	9	30	82
2.210	762	4.792	608	36	31	38	12	34	129
398	183	1.133	271	6	4	7	1	14	24
66.707	28.427	139.857	23.511	764	950	1.899	508	1.476	3.752

Elezioni europee 2019 - Dati di riepilogo per comune (valori assoluti).

Comuni	VOTI					VOTANTI	ELETTORI
	TOTALE VALIDI ALLE LISTE	NON VALIDI			TOTALE		
		<i>Schede bianche</i>	<i>Schede nulle</i>	<i>Schede contestate e non assegnate</i>			
01 Anzola dell'Emilia	6.557	97	96	0	193	6.750	9.193
02 Argelato	5.508	75	84	0	159	5.667	7.574
03 Baricella	3.582	75	81	0	156	3.738	5.261
05 Bentivoglio	3.028	43	54	0	97	3.125	4.360
06 Bologna	184.643	757	2.416	15	3.188	187.831	296.497
07 Borgo Tossignano	1.620	36	46	0	82	1.702	2.458
08 Budrio	9.197	67	159	0	226	9.423	14.658
09 Calderara di Reno	7.523	72	107	0	179	7.702	10.407
10 Camugnano	992	8	17	0	25	1.017	1.682
11 Casalecchio di Reno	19.262	184	258	3	445	19.707	27.786
12 Casalfiumanese	1.807	47	19	0	66	1.873	2.629
13 Castel d'Aiano	1.087	26	22	0	48	1.135	1.593
14 Castel del Rio	562	6	10	0	16	578	945
15 Castel di Casio	1.979	56	44	0	100	2.079	2.777
16 Castel Guelfo di Bologna	2.451	33	47	0	80	2.531	3.508
17 Castello d'Argile	3.516	60	66	0	126	3.642	4.925
19 Castel Maggiore	10.250	128	172	7	307	10.557	14.352
20 Castel S. Pietro Terme	11.475	134	201	0	335	11.810	16.685
21 Castenaso	8.969	80	126	0	206	9.175	12.215
22 Castiglione dei Pepoli	3.191	61	83	0	144	3.335	4.421
24 Crevalcore	7.110	136	127	0	263	7.373	10.086
25 Dozza	3.376	64	86	0	150	3.526	5.123
26 Fontanelice	1.058	20	20	0	40	1.098	1.483
27 Gaggio Montano	2.187	29	48	0	77	2.264	3.806
28 Galliera	2.826	70	50	0	120	2.946	3.990
30 Granarolo dell'Emilia	6.710	76	116	0	192	6.902	9.390
31 Grizzana Morandi	2.075	22	37	0	59	2.134	3.100
32 Imola	33.797	203	433	0	636	34.433	54.345
33 Lizzano in Belvedere	1.252	30	23	0	53	1.305	1.848
34 Loiano	2.281	50	45	0	95	2.376	3.472
35 Malalbergo	4.818	79	77	0	156	4.974	6.929
36 Marzabotto	3.693	67	61	0	128	3.821	5.327
37 Medicina	9.066	134	146	3	283	9.349	13.231
38 Minerbio	4.724	55	101	0	156	4.880	6.908
39 Molinella	8.432	205	237	0	442	8.874	12.108
40 Monghidoro	1.781	12	23	0	35	1.816	3.048
41 Montereenzio	3.010	42	55	0	97	3.107	4.652
42 Monte San Pietro	6.345	58	106	2	166	6.511	8.842
44 Monzuno	3.359	58	89	0	147	3.506	5.041
45 Mordano	2.527	36	66	0	102	2.629	3.519
46 Ozzano dell'Emilia	7.841	113	145	0	258	8.099	10.983
47 Pianoro	9.833	101	156	5	262	10.095	13.998
48 Pieve di Cento	4.117	100	86	0	186	4.303	5.625
50 Sala Bolognese	4.763	60	84	0	144	4.907	6.608
51 San Benedetto Val di Sambro	2.498	75	61	0	136	2.634	3.395
52 San Giorgio di Piano	4.694	64	76	0	140	4.834	6.684
53 San Giovanni in Persiceto	14.537	98	236	0	334	14.871	22.196
54 San Lazzaro di Savena	18.603	220	300	1	521	19.124	25.844
55 San Pietro in Casale	6.587	94	108	0	202	6.789	9.436
56 Sant'Agata Bolognese	3.853	69	69	0	138	3.991	5.553
57 Sasso Marconi	8.384	111	129	0	240	8.624	11.835
59 Vergato	3.780	69	93	0	162	3.942	5.817
60 Zola Predosa	10.649	118	140	0	258	10.907	14.937
61 Valsamoggia ^a	16.106	287	280	1	568	16.674	23.590
62 Alto Reno Terme ^v	3.168	21	79	0	100	3.268	5.590
Totale Città metropolitana	517.039	5.091	8.096	37	13.224	530.263	782.265

(a) Comune costituito in data 01/01/2014 a seguito della fusione dei comuni di Bazzano, Castello di Serravalle, Crespellano, Monteveglio e Savigno.

(b) Comune costituito in data 01/01/2016 a seguito della fusione dei comuni di Granaglione e Porretta Terme.








Fonte: Ministero dell'Interno

RIEPILOGO METROPOLITANO VALORI PERCENTUALI

Voti alle liste

Dati di riepilogo: elettori, votanti, voti validi e voti non validi

Elezioni europee 2019 - Voti validi alle liste per comune (valori percentuali) - continua











Liste							
	PARTITO COMUNISTA	LA SINISTRA	EUROPA VERDE	SUDTIROLER VOLKSPARTEI	PD-SIAMO EUROPEI	+EUROPA	POPOLARI PER L'ITALIA
01 Anzola dell'Emilia	1,4	1,9	2,9	0,1	41,5	2,7	0,1
02 Argelato	1,4	2,0	3,5	0,1	34,9	3,1	0,2
03 Baricella	1,3	1,1	2,3	0,1	28,7	2,6	0,4
05 Bentivoglio	1,1	1,9	4,0	0,0	38,0	2,6	0,2
06 Bologna	1,0	4,1	4,6	0,1	40,3	5,0	0,2
07 Borgo Tossignano	1,5	1,6	2,4	0,1	31,2	3,2	0,1
08 Budrio	1,0	1,8	3,9	0,1	33,9	4,1	0,2
09 Calderara di Reno	1,6	1,7	3,1	0,1	36,0	2,6	0,2
10 Camugnano	1,5	1,5	1,3	0,0	25,6	1,5	0,1
11 Casalecchio di Reno	1,1	2,3	3,8	0,0	40,6	3,5	0,2
12 Casalfiumanese	0,9	1,6	2,2	0,2	32,6	2,4	0,1
13 Castel d'Aiano	1,6	1,8	2,5	0,1	25,5	2,0	0,3
14 Castel del Rio	1,6	1,1	1,3	1,1	35,9	3,0	0,4
15 Castel di Casio	2,3	2,8	1,9	0,1	25,4	2,0	0,2
16 Castel Guelfo di Bologna	0,9	1,2	2,2	0,0	32,1	2,5	0,2
17 Castello d'Argile	1,2	1,1	2,6	0,1	27,0	2,8	0,3
19 Castel Maggiore	1,0	2,0	3,9	0,1	40,6	3,1	0,2
20 Castel S. Pietro Terme	0,8	1,5	2,4	0,0	37,5	3,2	0,2
21 Castenaso	1,2	2,3	3,8	0,0	38,4	3,4	0,3
22 Castiglione dei Pepoli	2,0	1,6	1,7	0,0	30,2	1,5	0,1
24 Crevalcore	1,0	1,4	3,9	0,0	32,4	2,3	0,2
25 Dozza	1,0	1,2	2,7	0,1	27,0	3,4	0,2
26 Fontanelice	3,4	1,0	1,5	0,2	26,0	1,9	0,4
27 Gaggio Montano	0,8	2,0	1,6	0,1	23,9	1,7	0,3
28 Galliera	1,3	2,0	2,4	0,0	32,1	1,6	0,1
30 Granarolo dell'Emilia	1,2	2,0	3,7	0,0	37,3	3,5	0,2
31 Grizzana Morandi	1,9	3,2	3,2	0,1	29,6	3,1	0,1
32 Imola	1,0	2,1	2,7	0,1	36,7	4,0	0,2
33 Lizzano in Belvedere	1,8	1,6	2,6	0,0	22,9	2,9	0,2
34 Loiano	1,5	2,0	3,3	0,0	30,1	2,8	0,4
35 Malalbergo	1,6	1,8	2,7	0,0	29,1	2,0	0,1
36 Marzabotto	1,9	3,0	2,9	0,0	35,9	2,1	0,1
37 Medicina	1,4	2,0	2,4	0,1	34,5	2,4	0,2
38 Minerbio	1,2	1,8	3,8	0,0	32,5	2,4	0,2
39 Molinella	1,2	1,2	2,3	0,0	24,1	2,7	0,2
40 Monghidoro	1,0	1,1	1,5	0,0	26,7	2,8	0,2
41 Monterenzio	1,6	2,1	3,8	0,0	27,6	3,5	0,3
42 Monte San Pietro	1,2	1,6	3,9	0,0	34,2	3,6	0,2
44 Monzuno	1,1	1,9	4,0	0,0	27,5	4,2	0,2
45 Mordano	1,1	0,6	1,6	0,0	36,2	1,9	0,2
46 Ozzano dell'Emilia	1,1	2,2	4,0	0,0	35,9	2,9	0,3
47 Pianoro	1,1	1,8	2,6	0,0	39,6	3,7	0,3
48 Pieve di Cento	0,9	1,6	3,2	0,0	31,9	2,2	0,2
50 Sala Bolognese	1,1	1,4	2,8	0,0	34,1	1,7	0,1
51 San Benedetto Val di Sambro	1,4	1,2	1,5	0,0	26,5	2,0	0,3
52 San Giorgio di Piano	1,3	2,1	4,4	0,1	36,9	2,4	0,3
53 San Giovanni in Persiceto	0,9	1,6	3,4	0,1	32,7	3,1	0,3
54 San Lazzaro di Savena	0,8	2,1	4,3	0,1	38,2	4,1	0,2
55 San Pietro in Casale	1,5	2,1	2,8	0,0	30,2	2,4	0,1
56 Sant'Agata Bolognese	1,2	1,2	2,9	0,0	25,8	2,5	0,1
57 Sasso Marconi	1,3	2,1	3,4	0,1	37,0	3,4	0,2
59 Vergato	1,7	1,9	2,0	0,1	27,7	1,9	0,1
60 Zola Predosa	0,8	1,8	3,3	0,1	38,8	3,2	0,2
61 Valsamoggia ^a	1,4	1,9	3,6	0,0	36,7	2,5	0,1
62 Alto Reno Terme ^b	1,7	4,0	2,1	0,0	25,3	2,4	0,1
Totale Città metropolitana	1,1	2,7	3,7	0,1	36,7	3,8	0,2

(a) Comune costituito in data 01/01/2014 a seguito della fusione dei comuni di Bazzano, Castello di Serravalle, Crespellano, Monteveglio e Savigno.

(b) Comune costituito in data 01/01/2016 a seguito della fusione dei comuni di Granaglione e Porretta Terme.

Fonte: Ministero dell'Interno

Elezioni europee 2019 - Voti validi alle liste per comune (valori percentuali)

									
MOVIMENTO 5 STELLE	FORZA ITALIA	LEGA-SALVINI PREMIER	FRATELLI D'ITALIA	FORZA NUOVA	CASAPOUND-DESTRE UNITE	IL POPOLO DELLA FAMIGLIA-ALTERNATIVA POPOLARE	POPOLO PARTITE IVA	PARTITO PIRATA	PARTITO ANIMALISTA ITALIANO
13,8	4,1	26,1	3,5	0,1	0,2	0,2	0,2	0,3	1,0
14,7	4,7	29,5	3,8	0,3	0,1	0,3	0,2	0,3	0,9
14,4	6,1	36,6	4,6	0,4	0,2	0,4	0,0	0,1	0,9
13,5	4,6	28,4	3,7	0,3	0,3	0,5	0,1	0,4	0,5
10,8	5,8	21,8	4,7	0,1	0,2	0,3	0,1	0,3	0,6
20,6	5,2	29,0	3,6	0,1	0,1	0,2	0,1	0,3	0,8
14,3	5,3	29,3	4,2	0,1	0,2	0,5	0,1	0,2	0,9
16,7	4,9	25,9	5,1	0,3	0,2	0,4	0,1	0,3	0,9
9,6	5,1	46,2	6,2	0,1	0,1	0,2	0,0	0,6	0,4
12,7	5,0	24,7	4,1	0,1	0,2	0,4	0,1	0,3	0,8
17,6	4,8	31,4	4,8	0,2	0,2	0,3	0,1	0,1	0,8
10,3	6,6	41,9	5,6	0,2	0,3	0,2	0,0	0,5	0,7
9,4	4,8	35,4	3,9	0,0	0,7	0,5	0,0	0,5	0,4
12,3	5,2	38,4	7,5	0,4	0,3	0,3	0,1	0,1	0,8
16,6	4,9	31,8	5,2	0,1	0,2	0,8	0,2	0,2	0,9
17,3	5,9	35,4	4,3	0,3	0,3	0,5	0,1	0,2	0,8
14,4	4,1	24,6	4,3	0,1	0,2	0,2	0,1	0,3	0,8
14,1	5,4	28,5	4,5	0,2	0,2	0,6	0,1	0,3	0,6
13,1	4,8	26,7	4,3	0,1	0,1	0,4	0,1	0,2	1,0
11,9	4,8	40,4	4,3	0,2	0,1	0,2	0,1	0,2	0,7
11,4	5,0	35,2	5,7	0,3	0,2	0,2	0,1	0,1	0,7
16,4	8,0	33,2	5,0	0,1	0,0	0,9	0,1	0,2	0,6
12,8	5,6	40,5	5,2	0,3	0,1	0,3	0,0	0,4	0,7
11,3	8,4	40,9	7,3	0,6	0,4	0,1	0,1	0,3	0,4
15,5	6,0	32,8	4,3	0,1	0,3	0,3	0,1	0,2	0,9
13,6	4,6	27,5	4,4	0,2	0,2	0,4	0,1	0,3	0,9
16,9	4,7	30,7	4,6	0,1	0,2	0,3	0,1	0,5	0,7
15,4	5,5	26,8	3,9	0,1	0,1	0,6	0,1	0,3	0,6
11,9	6,0	39,1	8,6	0,4	0,3	0,5	0,2	0,1	1,1
13,6	5,4	31,5	7,1	0,1	0,4	0,4	0,1	0,3	0,9
12,6	5,9	37,4	4,9	0,1	0,3	0,3	0,1	0,1	1,0
15,8	5,4	26,2	5,0	0,2	0,1	0,3	0,1	0,1	1,0
18,5	5,6	26,7	3,6	0,1	0,2	1,3	0,1	0,3	0,8
14,8	5,2	30,8	5,3	0,2	0,2	0,3	0,1	0,2	1,1
12,2	7,5	40,3	6,0	0,3	0,2	0,3	0,1	0,2	1,0
11,4	8,0	40,2	5,4	0,1	0,1	0,3	0,1	0,2	1,0
17,9	6,0	30,9	4,2	0,2	0,4	0,2	0,2	0,4	0,8
15,2	4,9	29,2	4,1	0,2	0,2	0,2	0,1	0,2	1,1
13,0	5,3	36,1	4,9	0,2	0,2	0,2	0,1	0,1	0,8
13,2	6,4	33,7	3,3	0,2	0,2	0,7	0,0	0,2	0,5
16,1	4,3	26,9	4,6	0,2	0,2	0,2	0,1	0,2	0,8
12,1	4,6	27,8	4,2	0,2	0,3	0,4	0,1	0,3	1,0
12,5	6,0	34,3	5,5	0,1	0,1	0,5	0,0	0,4	0,7
16,5	5,4	31,0	4,1	0,2	0,1	0,4	0,1	0,2	0,9
10,8	6,9	42,4	5,0	0,1	0,3	0,3	0,0	0,4	0,8
13,9	4,2	27,5	4,6	0,3	0,3	0,3	0,2	0,5	0,9
13,4	5,4	33,1	4,5	0,2	0,1	0,5	0,1	0,3	0,6
12,1	5,6	26,1	4,7	0,1	0,2	0,3	0,1	0,3	0,8
14,7	5,0	34,0	4,4	0,2	0,2	0,8	0,2	0,3	1,0
15,4	6,7	38,4	3,8	0,2	0,2	0,3	0,1	0,3	0,8
12,4	5,6	28,1	4,7	0,1	0,2	0,2	0,2	0,2	0,8
12,8	7,5	37,3	5,0	0,2	0,2	0,4	0,1	0,3	0,8
14,1	5,1	27,2	3,7	0,2	0,2	0,3	0,1	0,3	0,8
13,7	4,7	29,8	3,8	0,2	0,2	0,2	0,1	0,2	0,8
12,6	5,8	35,8	8,6	0,2	0,1	0,2	0,0	0,4	0,8
12,9	5,5	27,0	4,5	0,1	0,2	0,4	0,1	0,3	0,7

Elezioni europee 2019 - Dati di riepilogo per comune (valori percentuali su Elettori).

Comuni	VOTI					VOTANTI (% su Elettori)	ELETTORI
	TOTALE VALIDI ALLE LISTE (% su Elettori)	NON VALIDI (% su Elettori)			TOTALE		
		<i>Schede bianche</i>	<i>Schede nulle</i>	<i>Schede contestate e non assegnate</i>			
01 Anzola dell'Emilia	71,3	1,1	1,0	0,00	2,1	73,4	9.193
02 Argelato	72,7	1,0	1,1	-	2,1	74,8	7.574
03 Baricella	68,1	1,4	1,5	-	3,0	71,1	5.261
05 Bentivoglio	69,4	1,0	1,2	-	2,2	71,7	4.360
06 Bologna	62,3	0,3	0,8	0,01	1,1	63,4	296.497
07 Borgo Tossignano	65,9	1,5	1,9	-	3,3	69,2	2.458
08 Budrio	62,7	0,5	1,1	-	1,5	64,3	14.658
09 Calderara di Reno	72,3	0,7	1,0	-	1,7	74,0	10.407
10 Camugnano	59,0	0,5	1,0	-	1,5	60,5	1.682
11 Casalecchio di Reno	69,3	0,7	0,9	0,01	1,6	70,9	27.786
12 Casalfiumanese	68,7	1,8	0,7	-	2,5	71,2	2.629
13 Castel d'Aiano	68,2	1,6	1,4	-	3,0	71,2	1.593
14 Castel del Rio	59,5	0,6	1,1	-	1,7	61,2	945
15 Castel di Casio	71,3	2,0	1,6	-	3,6	74,9	2.777
16 Castel Guelfo di Bologna	69,9	0,9	1,3	-	2,3	72,1	3.508
17 Castello d'Argile	71,4	1,2	1,3	-	2,6	73,9	4.925
19 Castel Maggiore	71,4	0,9	1,2	-	2,1	73,6	14.352
20 Castel S. Pietro Terme	68,8	0,8	1,2	0,00	2,0	70,8	16.685
21 Castenaso	73,4	0,7	1,0	-	1,7	75,1	12.215
22 Castiglione dei Pepoli	72,2	1,4	1,9	-	3,3	75,4	4.421
24 Crevalcore	70,5	1,3	1,3	0,00	2,6	73,1	10.086
25 Dozza	65,9	1,2	1,7	-	2,9	68,8	5.123
26 Fontanelice	71,3	1,3	1,3	-	2,7	74,0	1.483
27 Gaggio Montano	57,5	0,8	1,3	-	2,0	59,5	3.806
28 Galliera	70,8	1,8	1,3	0,00	3,0	73,8	3.990
30 Granarolo dell'Emilia	71,5	0,8	1,2	-	2,0	73,5	9.390
31 Grizzana Morandi	66,9	0,7	1,2	-	1,9	68,8	3.100
32 Imola	62,2	0,4	0,8	0,00	1,2	63,4	54.345
33 Lizzano in Belvedere	67,7	1,6	1,2	-	2,9	70,6	1.848
34 Loiano	65,7	1,4	1,3	-	2,7	68,4	3.472
35 Malalbergo	69,5	1,1	1,1	-	2,3	71,8	6.929
36 Marzabotto	69,3	1,3	1,1	0,00	2,4	71,7	5.327
37 Medicina	68,5	1,0	1,1	-	2,1	70,7	13.231
38 Minerbio	68,4	0,8	1,5	-	2,3	70,6	6.908
39 Molinella	69,6	1,7	2,0	-	3,7	73,3	12.108
40 Monghidoro	58,4	0,4	0,8	-	1,1	59,6	3.048
41 Montereenzio	64,7	0,9	1,2	0,00	2,1	66,8	4.652
42 Monte San Pietro	71,8	0,7	1,2	-	1,9	73,6	8.842
44 Monzuno	66,6	1,2	1,8	-	2,9	69,5	5.041
45 Mordano	71,8	1,0	1,9	-	2,9	74,7	3.519
46 Ozzano dell'Emilia	71,4	1,0	1,3	-	2,3	73,7	10.983
47 Pianoro	70,2	0,7	1,1	-	1,9	72,1	13.998
48 Pieve di Cento	73,2	1,8	1,5	-	3,3	76,5	5.625
50 Sala Bolognese	72,1	0,9	1,3	-	2,2	74,3	6.608
51 San Benedetto Val di Sambro	73,6	2,2	1,8	-	4,0	77,6	3.395
52 San Giorgio di Piano	70,2	1,0	1,1	-	2,1	72,3	6.684
53 San Giovanni in Persiceto	65,5	0,4	1,1	-	1,5	67,0	22.196
54 San Lazzaro di Savena	72,0	0,9	1,2	0,00	2,0	74,0	25.844
55 San Pietro in Casale	69,8	1,0	1,1	-	2,1	71,9	9.436
56 Sant'Agata Bolognese	69,4	1,2	1,2	-	2,5	71,9	5.553
57 Sasso Marconi	70,8	0,9	1,1	-	2,0	72,9	11.835
59 Vergato	65,0	1,2	1,6	0,00	2,8	67,8	5.817
60 Zola Predosa	71,3	0,8	0,9	-	1,7	73,0	14.937
61 Valsamoggia ^a	68,3	1,2	1,2	-	2,4	70,7	23.590
62 Alto Reno Terme ^v	56,7	0,4	1,4	-	1,8	58,5	5.590
Totale Città metropolitana	66,1	0,7	1,0	0,02	1,7	67,8	782.265

(a) Comune costituito in data 01/01/2014 a seguito della fusione dei comuni di Bazzano, Castello di Serravalle, Crespellano, Monteveglio e Savigno.

(b) Comune costituito in data 01/01/2016 a seguito della fusione dei comuni di Granaglione e Porretta Terme.

Fonte: Ministero dell'Interno

Elezioni europee 2019 - Dati di riepilogo per comune (valori percentuali su Votanti).

Comuni	VOTI					VOTANTI	ELETTORI
	TOTALE VALIDI ALLE LISTE (% su Votanti)	NON VALIDI (% su Votanti)			TOTALE		
		<i>Schede bianche</i>	<i>Schede nulle</i>	<i>Schede contestate e non assegnate</i>			
01 Anzola dell'Emilia	97,1	1,4	1,4	0,00	2,9	100,0	9.193
02 Argelato	97,2	1,3	1,5	0,00	2,8	100,0	7.574
03 Baricella	95,8	2,0	2,2	0,00	4,2	100,0	5.261
05 Bentivoglio	96,9	1,4	1,7	0,00	3,1	100,0	4.360
06 Bologna	98,3	0,4	1,3	0,01	1,7	100,0	296.497
07 Borgo Tossignano	95,2	2,1	2,7	0,00	4,8	100,0	2.458
08 Budrio	97,6	0,7	1,7	0,00	2,4	100,0	14.658
09 Calderara di Reno	97,7	0,9	1,4	0,00	2,3	100,0	10.407
10 Camugnano	97,5	0,8	1,7	0,00	2,5	100,0	1.682
11 Casalecchio di Reno	97,7	0,9	1,3	0,02	2,3	100,0	27.786
12 Casalfiumanese	96,5	2,5	1,0	0,00	3,5	100,0	2.629
13 Castel d'Aiano	95,8	2,3	1,9	0,00	4,2	100,0	1.593
14 Castel del Rio	97,2	1,0	1,7	0,00	2,8	100,0	945
15 Castel di Casio	95,2	2,7	2,1	0,00	4,8	100,0	2.777
16 Castel Guelfo di Bologna	96,8	1,3	1,9	0,00	3,2	100,0	3.508
17 Castello d'Argile	96,5	1,6	1,8	0,00	3,5	100,0	4.925
19 Castel Maggiore	97,1	1,2	1,6	0,07	2,9	100,0	14.352
20 Castel S. Pietro Terme	97,2	1,1	1,7	0,00	2,8	100,0	16.685
21 Castenaso	97,8	0,9	1,4	0,00	2,2	100,0	12.215
22 Castiglione dei Pepoli	95,7	1,8	2,5	0,00	4,3	100,0	4.421
24 Crevalcore	96,4	1,8	1,7	0,00	3,6	100,0	10.086
25 Dozza	95,7	1,8	2,4	0,00	4,3	100,0	5.123
26 Fontanelice	96,4	1,8	1,8	0,00	3,6	100,0	1.483
27 Gaggio Montano	96,6	1,3	2,1	0,00	3,4	100,0	3.806
28 Galliera	95,9	2,4	1,7	0,00	4,1	100,0	3.990
30 Granarolo dell'Emilia	97,2	1,1	1,7	0,00	2,8	100,0	9.390
31 Grizzana Morandi	97,2	1,0	1,7	0,00	2,8	100,0	3.100
32 Imola	98,2	0,6	1,3	0,00	1,8	100,0	54.345
33 Lizzano in Belvedere	95,9	2,3	1,8	0,00	4,1	100,0	1.848
34 Loiano	96,0	2,1	1,9	0,00	4,0	100,0	3.472
35 Malalbergo	96,9	1,6	1,5	0,00	3,1	100,0	6.929
36 Marzabotto	96,7	1,8	1,6	0,00	3,3	100,0	5.327
37 Medicina	97,0	1,4	1,6	0,03	3,0	100,0	13.231
38 Minerbio	96,8	1,1	2,1	0,00	3,2	100,0	6.908
39 Molinella	95,0	2,3	2,7	0,00	5,0	100,0	12.108
40 Monghidoro	98,1	0,7	1,3	0,00	1,9	100,0	3.048
41 Monterezeno	96,9	1,4	1,8	0,00	3,1	100,0	4.652
42 Monte San Pietro	97,5	0,9	1,6	0,03	2,5	100,0	8.842
44 Monzuno	95,8	1,7	2,5	0,00	4,2	100,0	5.041
45 Mordano	96,1	1,4	2,5	0,00	3,9	100,0	3.519
46 Ozzano dell'Emilia	96,8	1,4	1,8	0,00	3,2	100,0	10.983
47 Pianoro	97,4	1,0	1,5	0,05	2,6	100,0	13.998
48 Pieve di Cento	95,7	2,3	2,0	0,00	4,3	100,0	5.625
50 Sala Bolognese	97,1	1,2	1,7	0,00	2,9	100,0	6.608
51 San Benedetto Val di Sambro	94,8	2,8	2,3	0,00	5,2	100,0	3.395
52 San Giorgio di Piano	97,1	1,3	1,6	0,00	2,9	100,0	6.684
53 San Giovanni in Persiceto	97,8	0,7	1,6	0,00	2,2	100,0	22.196
54 San Lazzaro di Savena	97,3	1,2	1,6	0,01	2,7	100,0	25.844
55 San Pietro in Casale	97,0	1,4	1,6	0,00	3,0	100,0	9.436
56 Sant'Agata Bolognese	96,5	1,7	1,7	0,00	3,5	100,0	5.553
57 Sasso Marconi	97,2	1,3	1,5	0,00	2,8	100,0	11.835
59 Vergato	95,9	1,8	2,4	0,00	4,1	100,0	5.817
60 Zola Predosa	97,6	1,1	1,3	0,00	2,4	100,0	14.937
61 Valsamoggia ^a	96,6	1,7	1,7	0,01	3,4	100,0	23.590
62 Alto Reno Terme ^v	96,9	0,6	2,4	0,00	3,1	100,0	5.590
Totale Città metropolitana	97,5	1,0	1,5	0,01	2,5	100,0	782.265

(a) Comune costituito in data 01/01/2014 a seguito della fusione dei comuni di Bazzano, Castello di Serravalle, Crespellano, Monteveglio e Savigno.

(b) Comune costituito in data 01/01/2016 a seguito della fusione dei comuni di Granaglione e Porretta Terme.

Fonte: Ministero dell'Interno

I 55 COMUNI DELLA CITTÀ METROPOLITANA DI BOLOGNA



MAPPE

Figura 1. Distribuzione del voto alle principali liste
PD - SIAMO EUROPEI

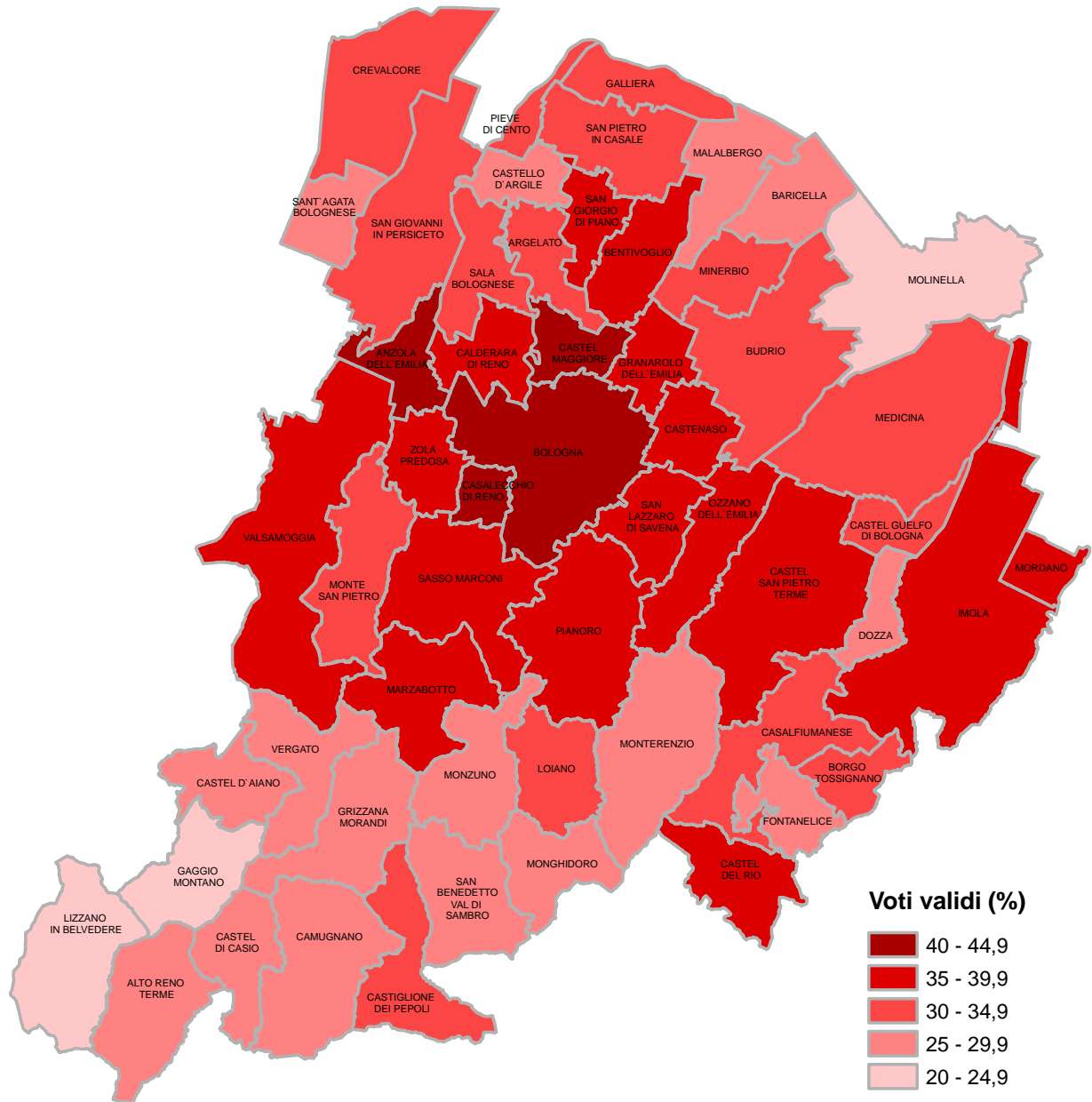


Figura 2. Distribuzione del voto alle principali liste
LEGA - SALVINI PREMIER

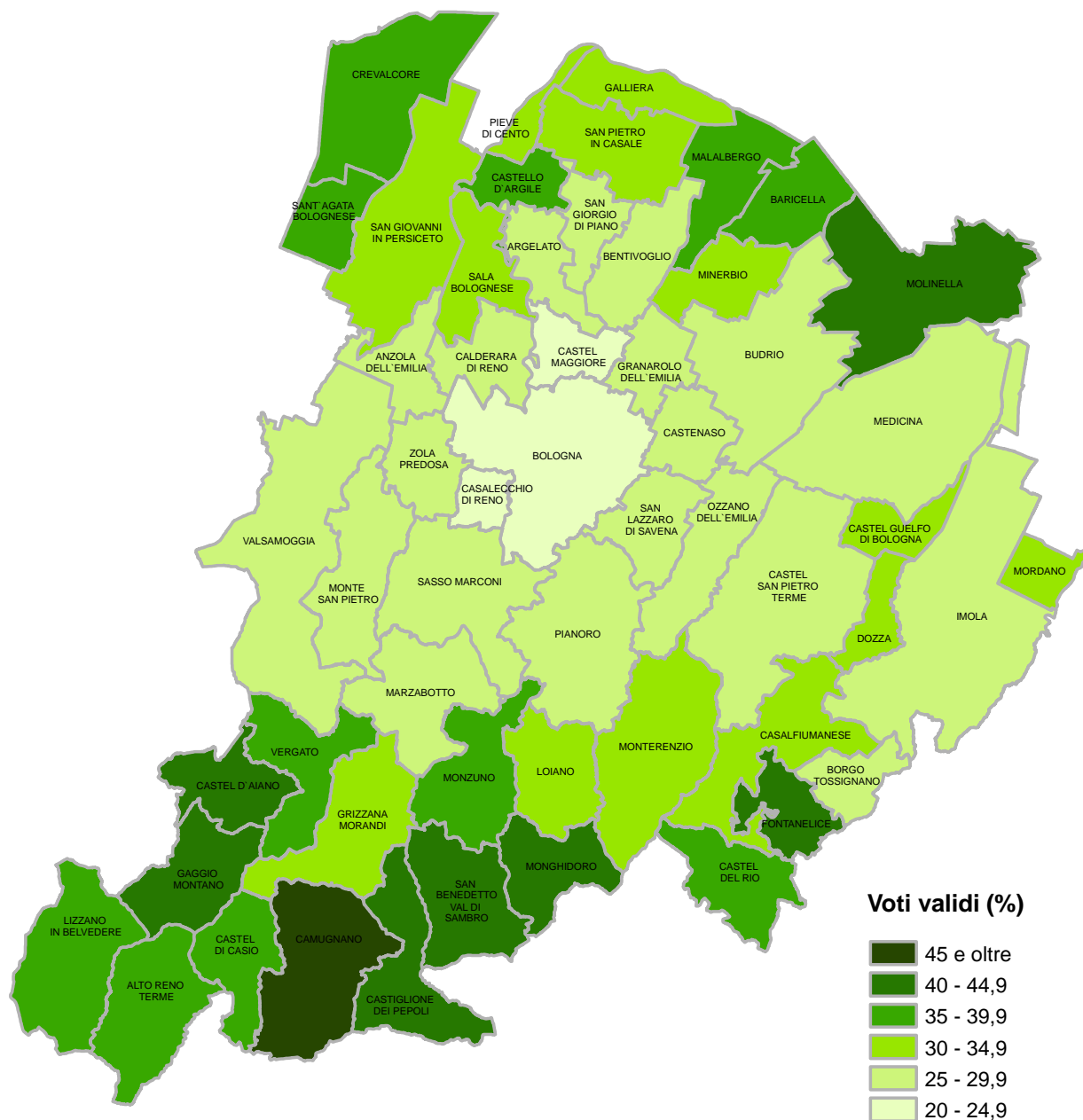


Figura 4. Distribuzione del voto alle principali liste
FORZA ITALIA

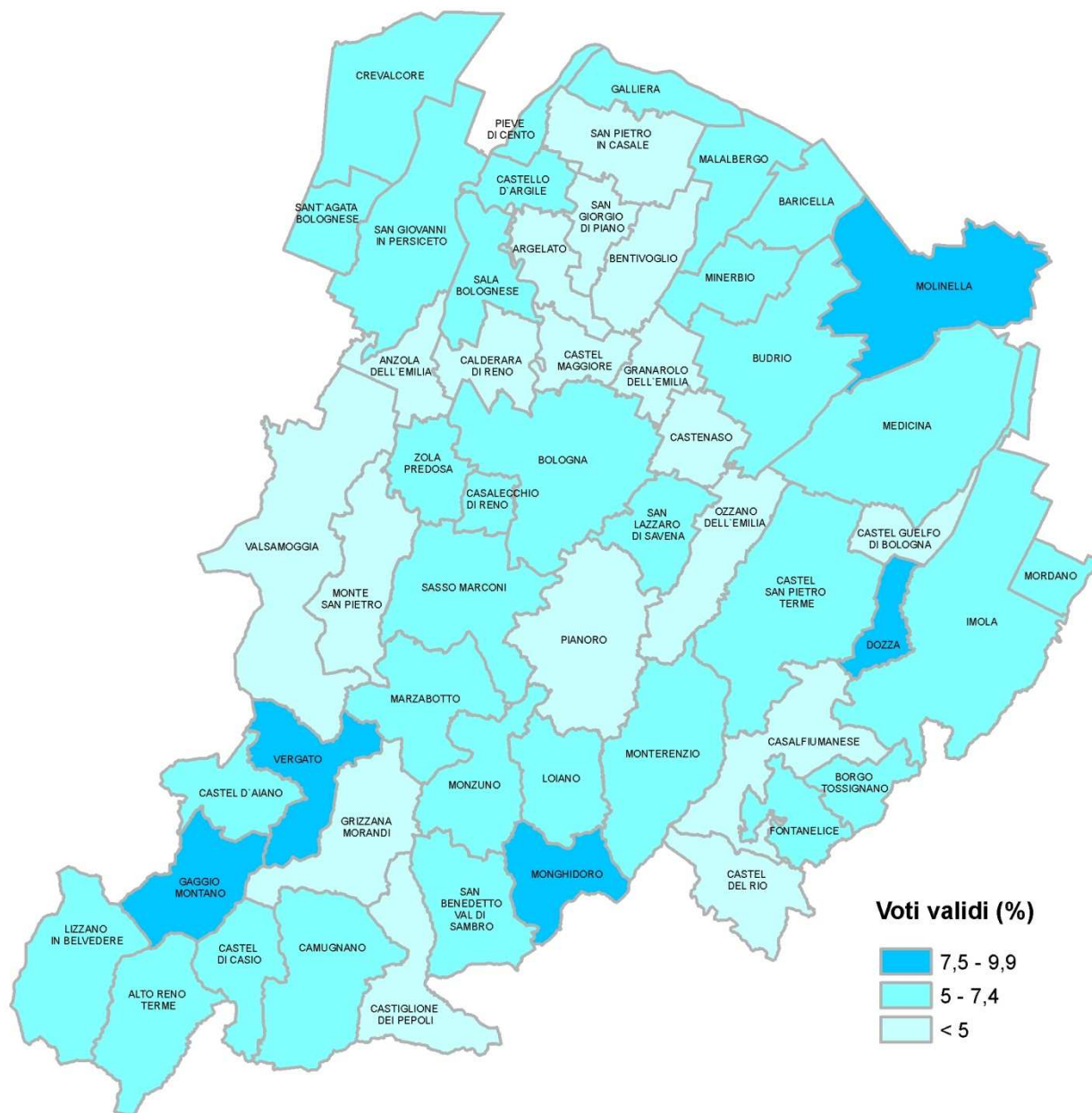


Figura 5. Distribuzione del voto alle principali liste
FRATELLI D'ITALIA

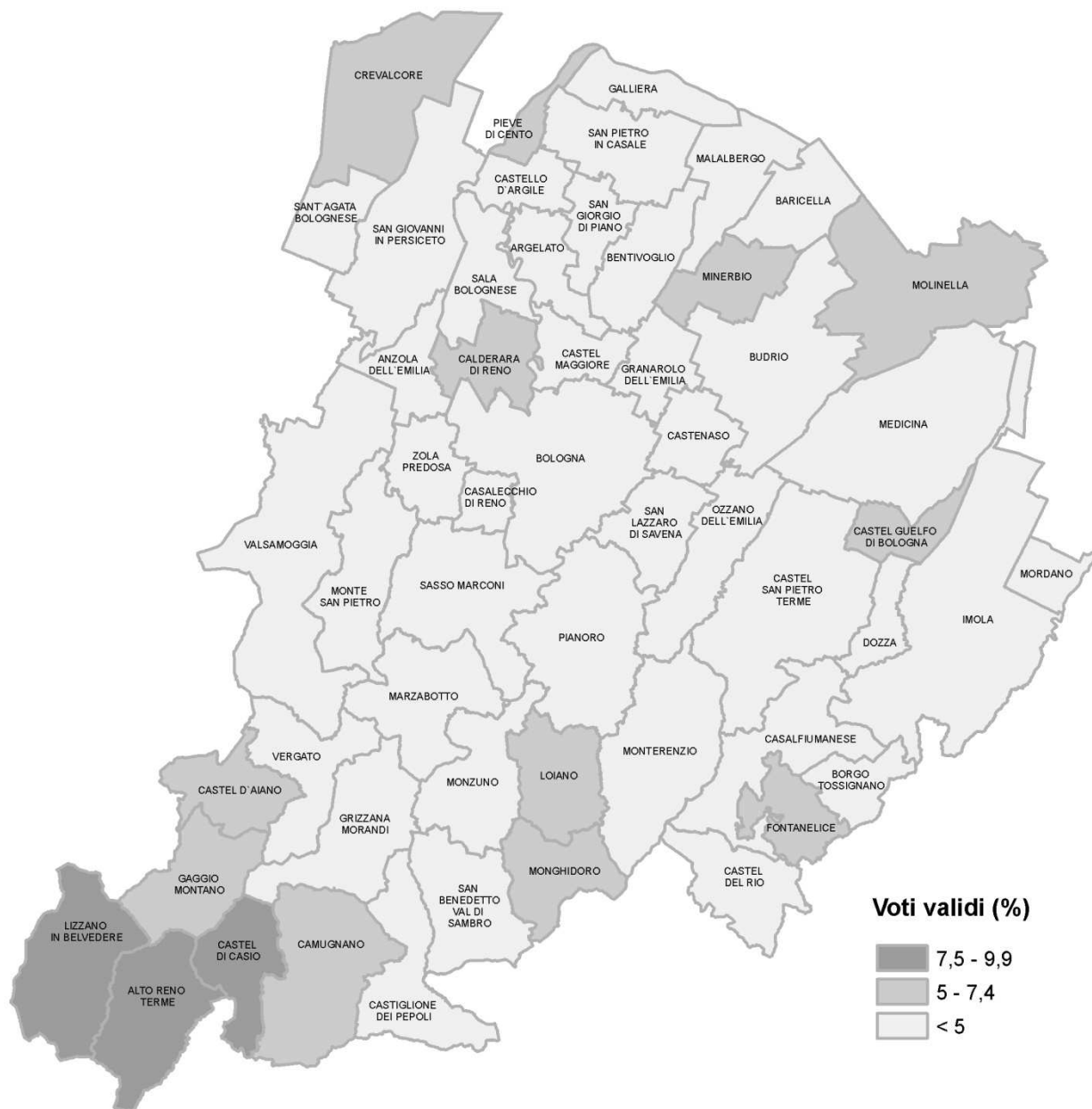


Figura 6. Lista prevalente (maggioranza di preferenze)

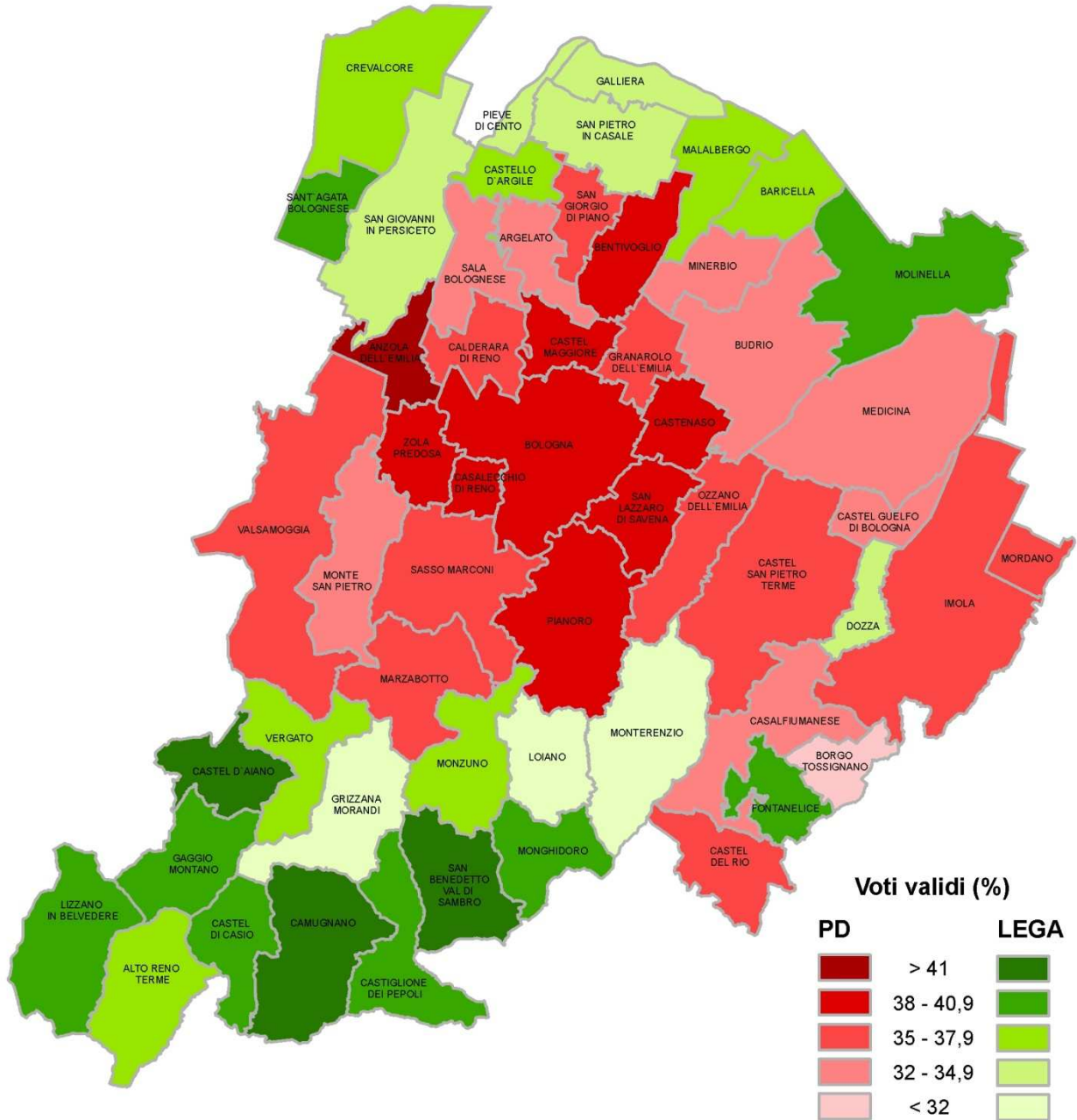


Figura 6. Lista prevalente (maggioranza di preferenze) e scarto rispetto alle preferenze ottenute dalla seconda lista

