

**COMUNE DI OZZANO DELL'EMILIA**

**PLANIMETRIA STRALCIO B  
SCALA 1:500**

Accordo procedimentale per la realizzazione dell'Ambito AR Via Sant'Andrea,  
ai sensi dell'articolo 18 L.R. n. 20/2000 e s.m.i.

Variante al progetto esecutivo per la realizzazione di un  
percorso pedonale lungo il Rio Centonara  
rif. P.G. n. 7428, 7431 del 22/03/2018

PROGETTISTA ARCHITETTONICO

**Ing. Stefano Marzadori**  
Via Gyula, 43  
40054 Budrio (Bo)

PROPRIETA'

**Comune di Ozzano dell'Emilia**  
Via della repubblica, 10  
40064 Ozzano dell'Emilia (Bo)

COMMITTENTE

**Banca di Bologna Real Estate S.p.a.**  
P.zza Minghetti, 4/D  
Bologna

**ALLEGATO C**

COLLABORAZIONE

SPAZIO RISERVATO ALL'UFFICIO TECNICO

OGGETTO:

**PROGETTO - Stralcio B**

- Planimetria  
- Sezioni  
- Sezione e fotoinserimento

SCALA

1:500  
1:100

TAVOLA N°

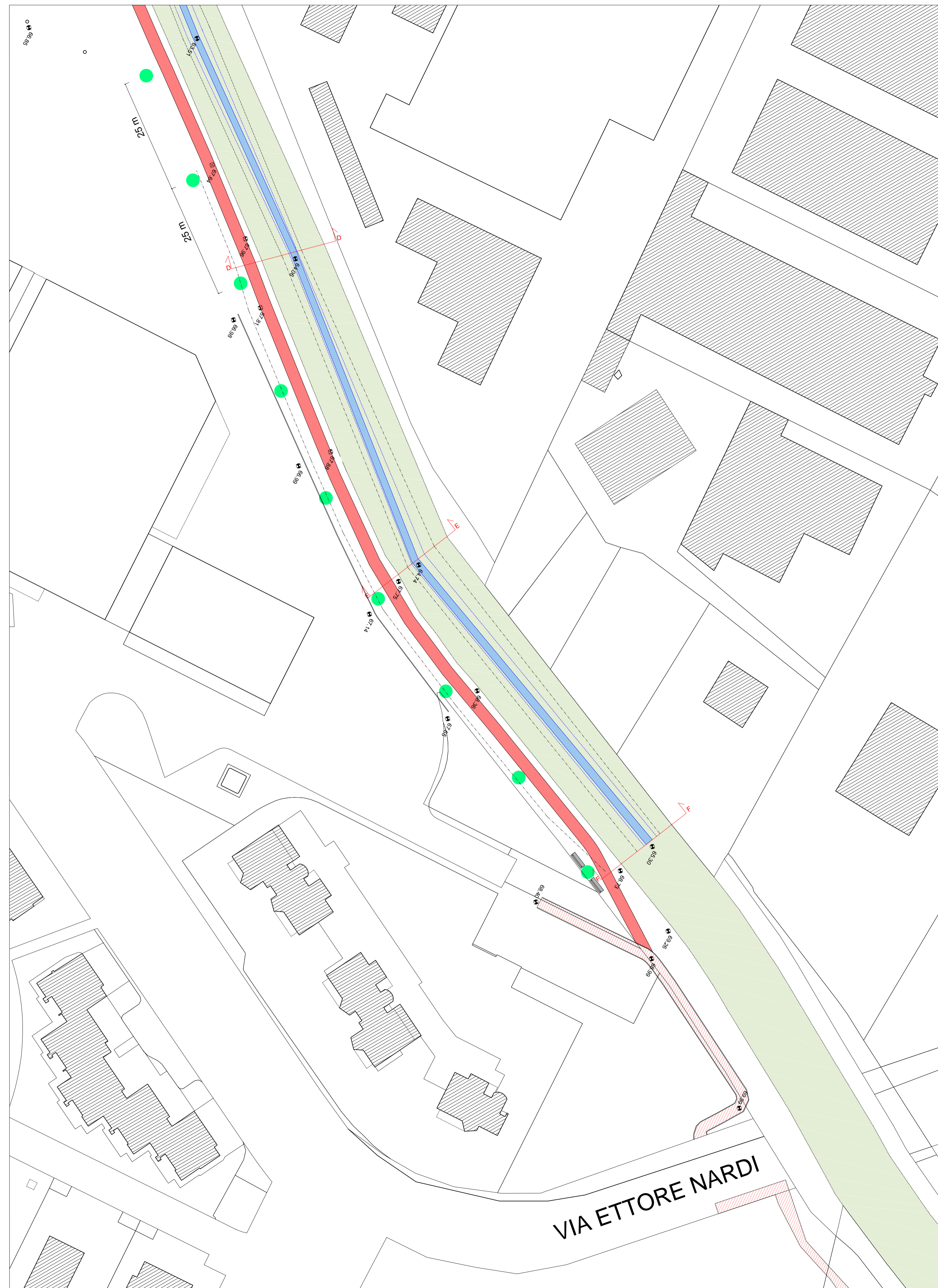
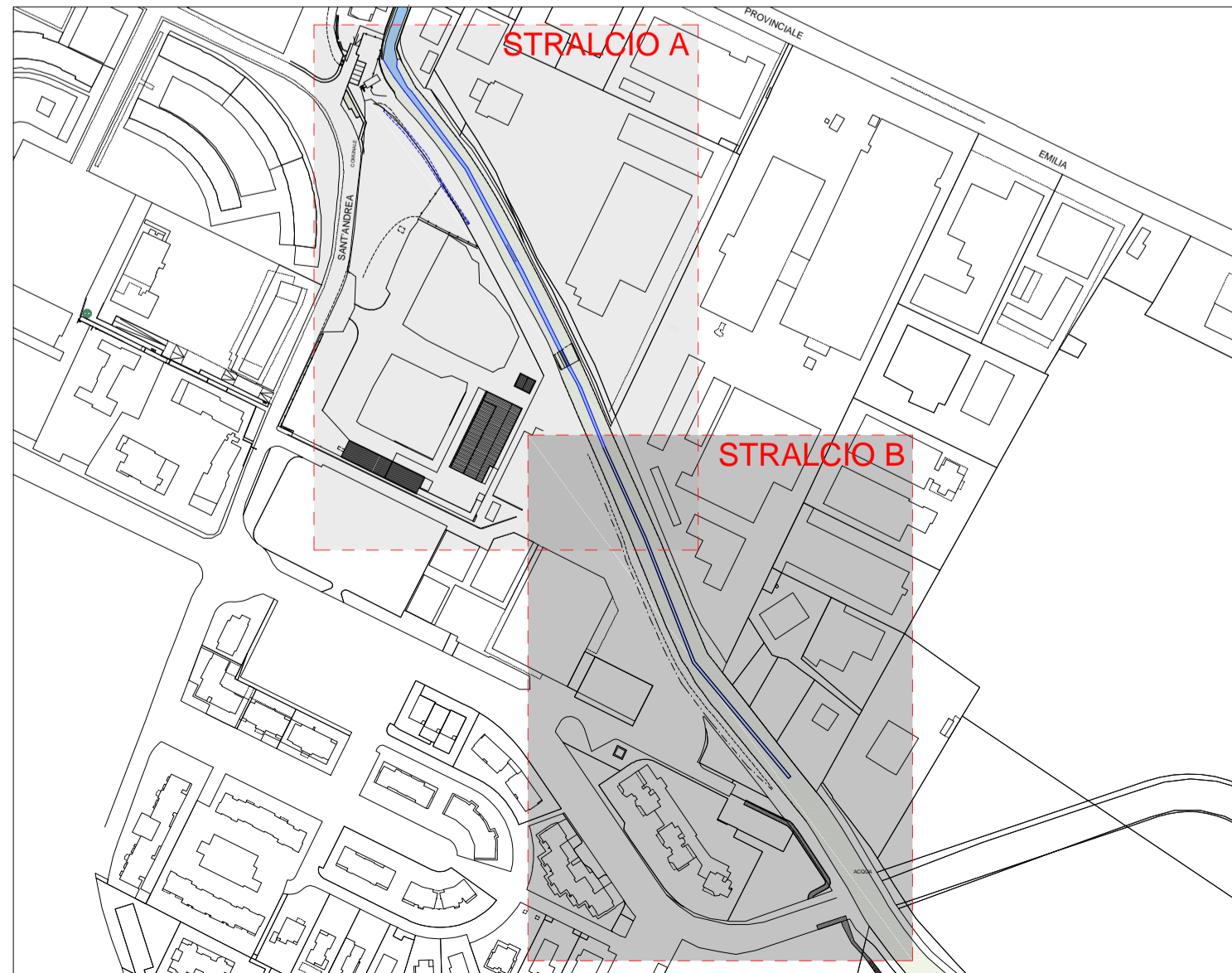
**3B**

1°	16 aprile 2019	N° ARCHIVIO:
2°		
3°		
4°		
5°		
6°		
REV.	DATA	DESCRIZIONE

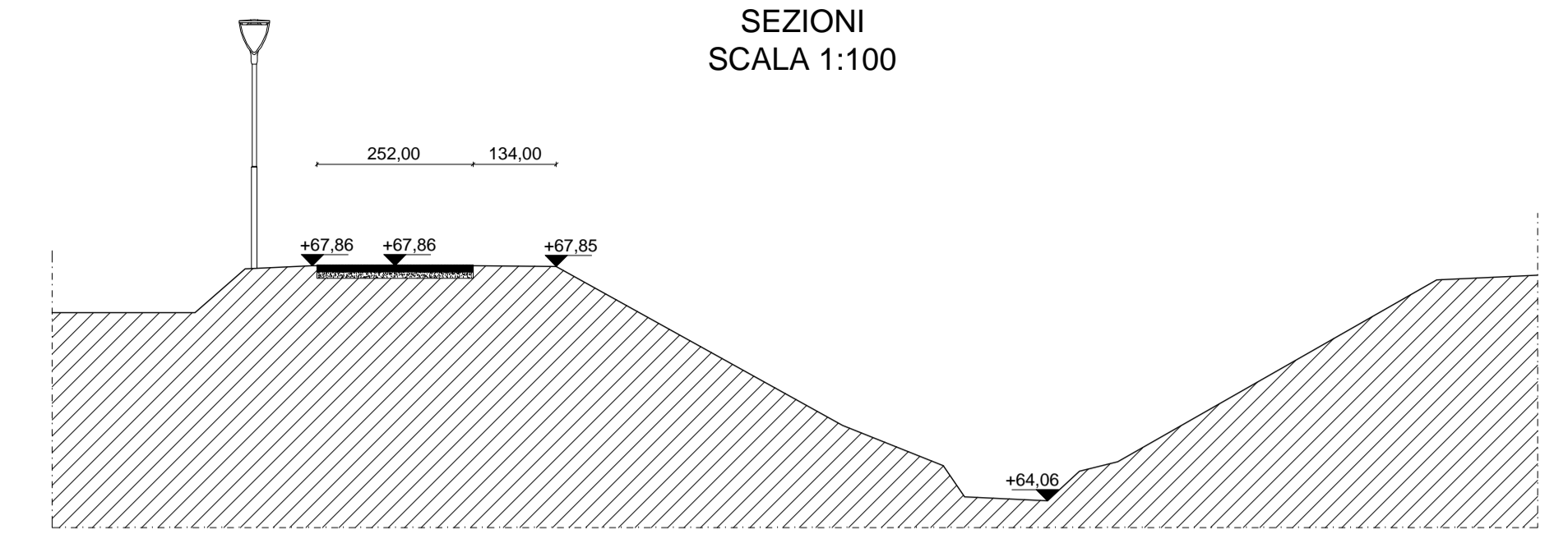
**LEGENDA**

- EDIFICI
- PISTA CICLOPEDONALE ESISTENTE
- PISTA CICLOPEDONALE DI PROGETTO
- RECINZIONE
- RIO CENTONARA
- BACINO RIO (SCARPATA INDICATIVA)
- LIMITE SCARPATA
- RIO E FOSSO
- ALBERO
- PALO ILLUMINAZIONE PUBBLICA DI PROGETTO
- PANCHINA DI PROGETTO

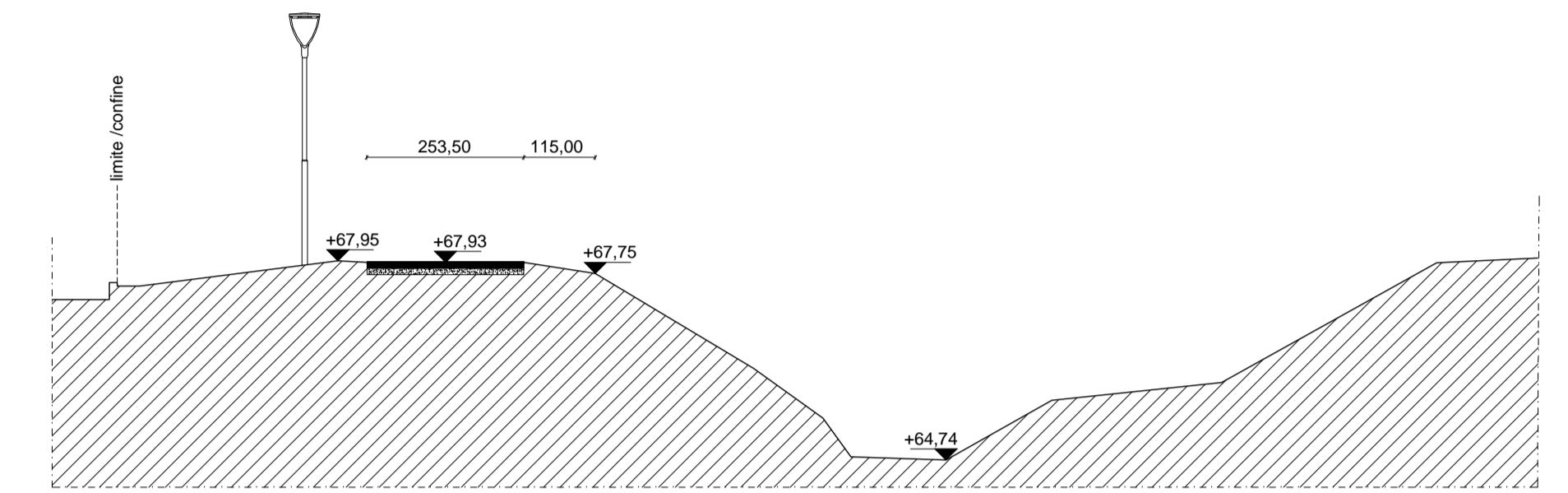
**INQUADRAMENTO STRALCI**



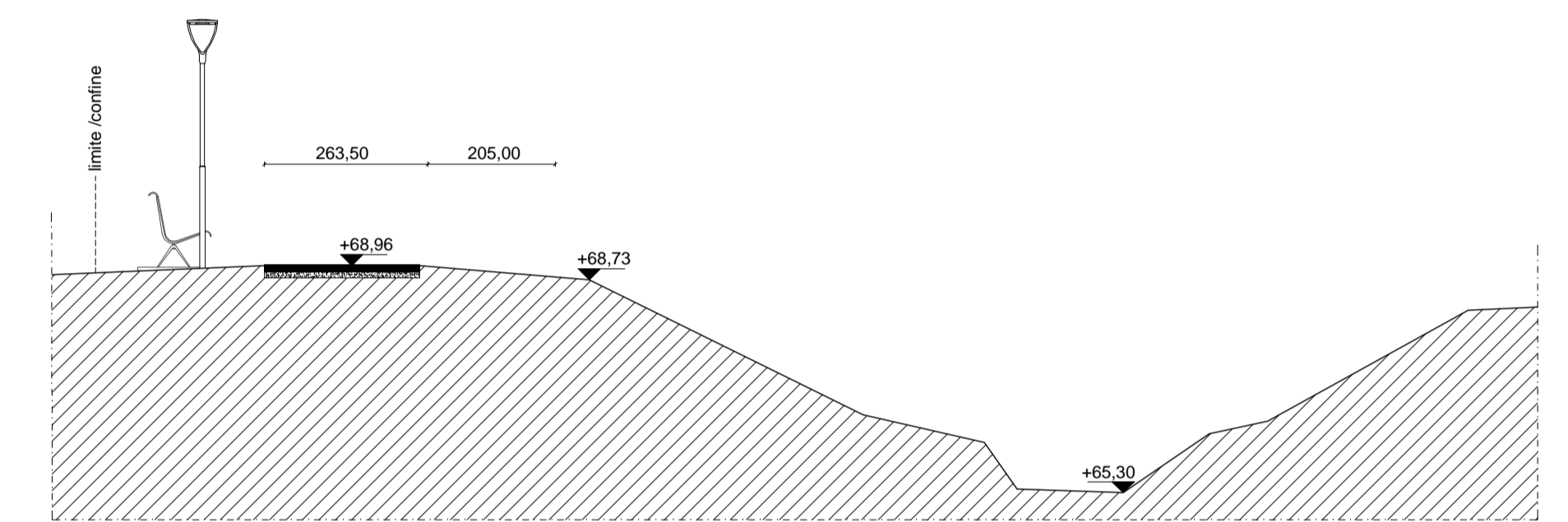
**SEZIONI  
SCALA 1:100**



SEZIONE D-D



SEZIONE E-E



SEZIONE F-F

**SEZIONE E FOTOINSERIMENTO**  
connessione tra il percorso di progetto e quello esistente verso Via Ettore Nardi

