

Provincia di Bologna
Servizio Pianificazione della Mobilità e Grandi Infrastrutture

MONITORAGGIO DELLA RETE CICLABILE PROVINCIALE

INQUADRAMENTO RETE ESISTENTE E PIANIFICATA










 **Comune di BOLOGNA**

RETE CICLABILE ESISTENTE:

Comune di BOLOGNA 141.671m

RETE CICLABILE PIANIFICATA:

Comune di BOLOGNA 87.450 m

-  RETE CICLABILE ESISTENTE
-  RETE CICLABILE PIANIFICATA
-  Rete ciclabile esistente e pianificata esterna al Comune di Bologna
-  Autostrade
-  Strade Statali
-  Strade Provinciali
-  Altra viabilità
-  Diretrrici Ferroviarie
-  Confini amministrativi

SCALA 1:85.000

