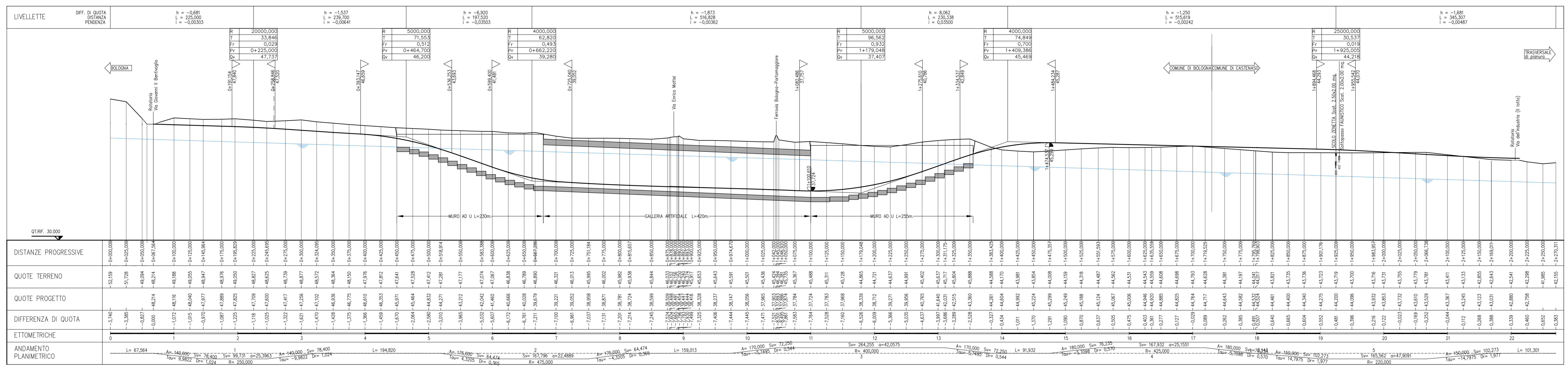
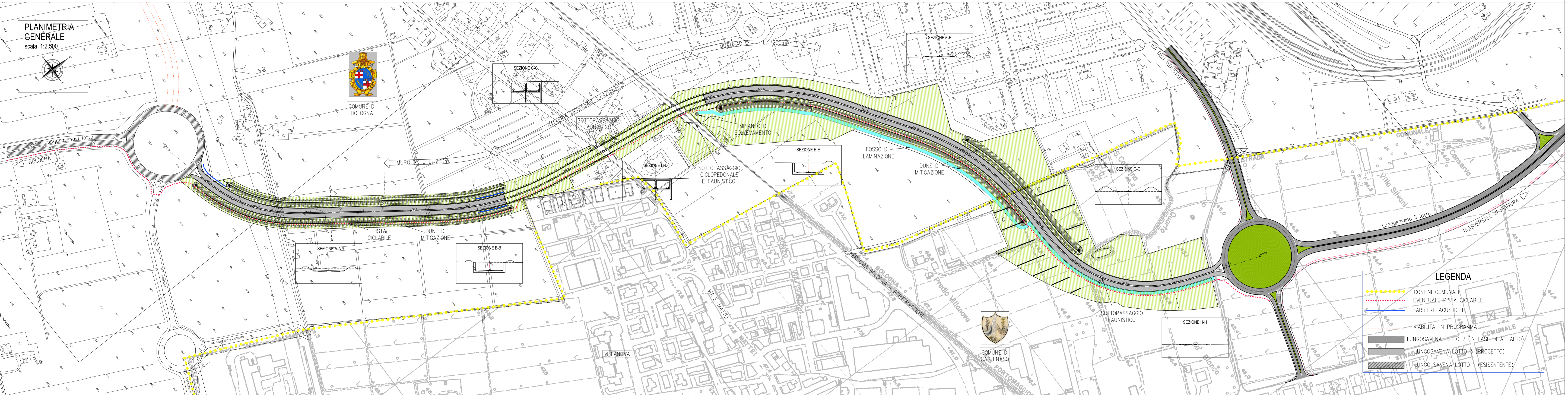


PROFILO ALTIMETRICO
SCALA QUOTE 1:250
SCALA DISTANZE 1:2500

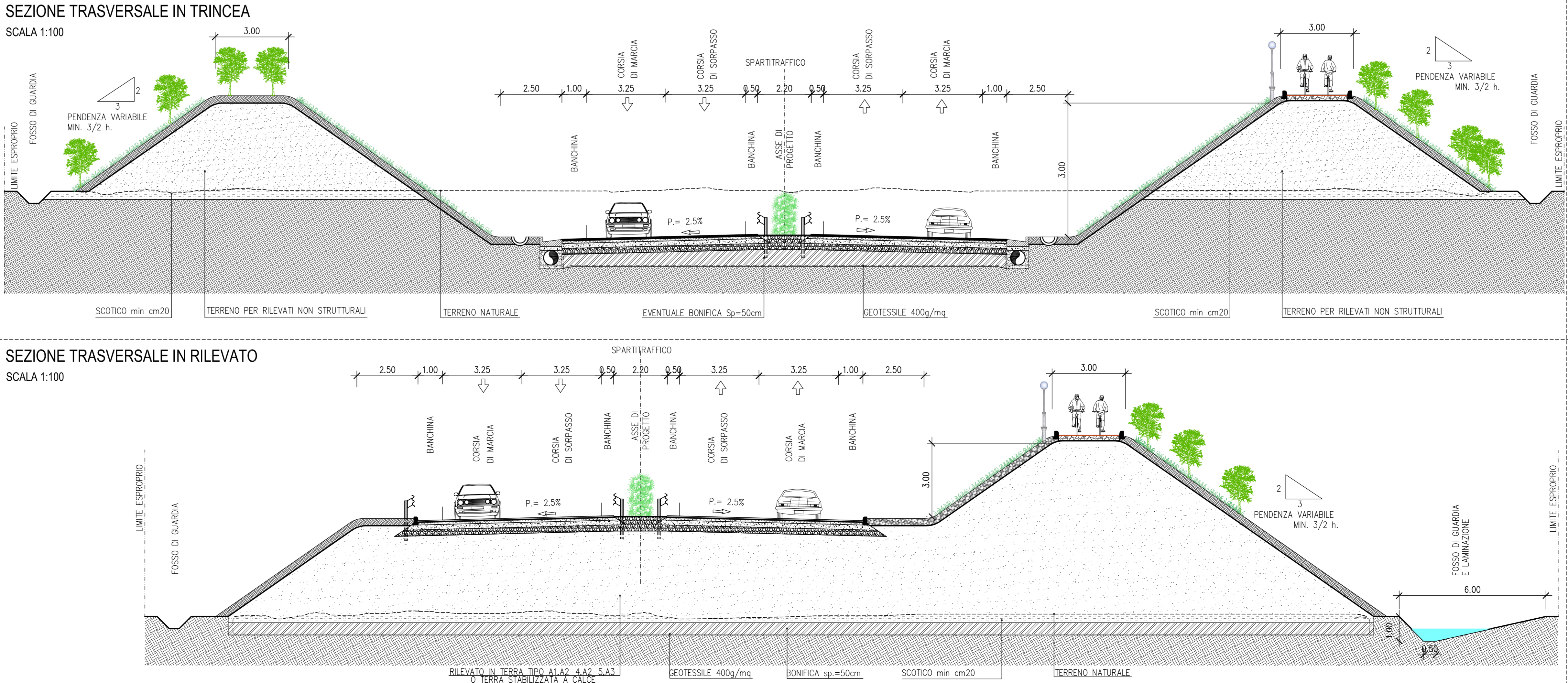
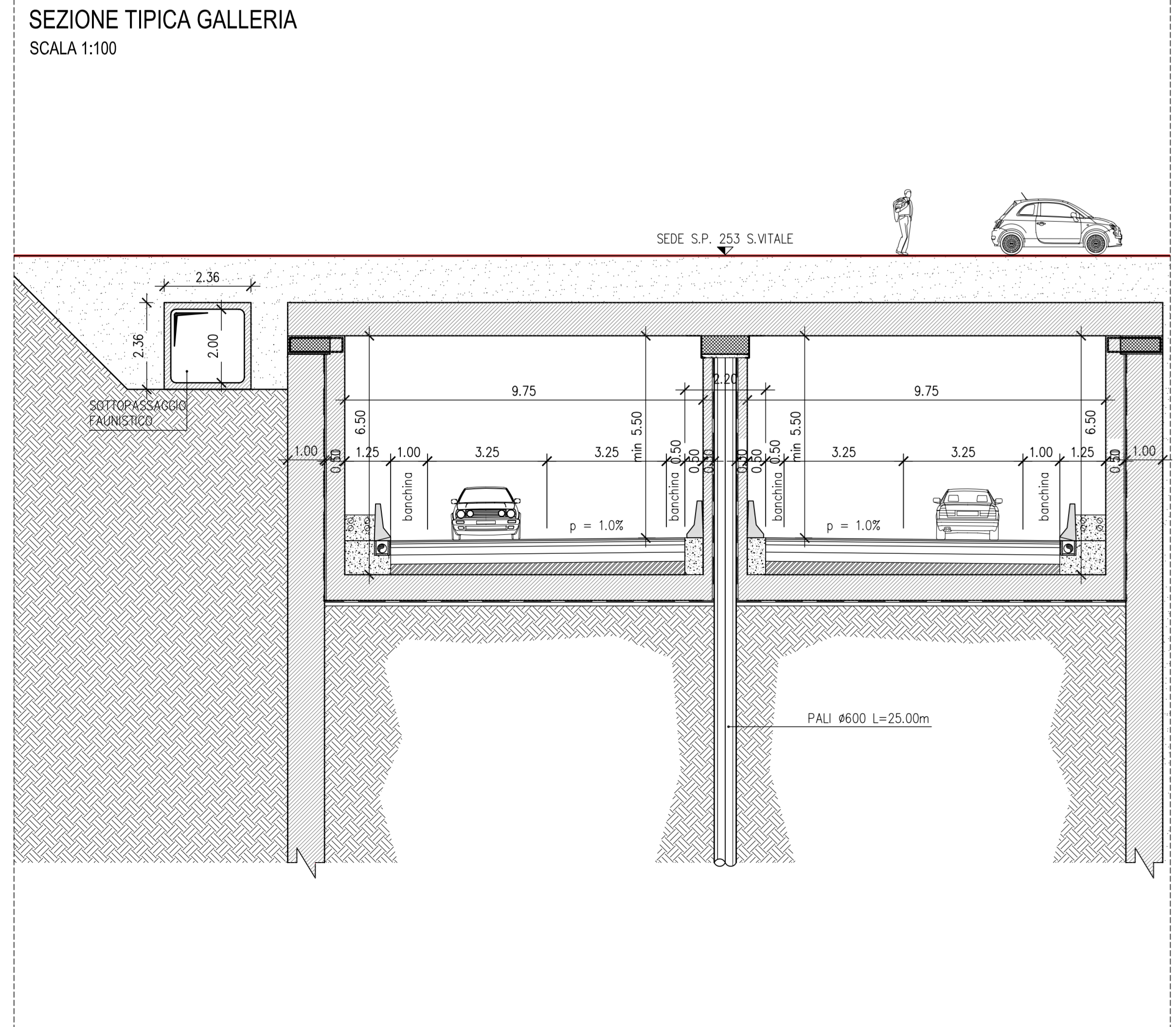


PLANIMETRIA GENERALE
scala 1:2.500



LEGENDA

- CONFINI COMUNALI
- EVENTUALE PISTA CICLABILE
- BARRIERE ACUSTICHE
- 'VIA LIBERA' IN PROGRAMMA
- LUNGOSAVENA LOTTO 2 (IN FASE DI APPALTO)
- LUNGOSAVENA LOTTO 3 (PROGETTO)
- LUNGOSAVENA LOTTO 1 (ESISTENTE)



TAVOLO TECNICO INTER-ISTITUZIONALE

REGIONE EMILIA ROMAGNA, PROVINCIA DI BOLOGNA, COMUNE DI BOLOGNA, COMUNE DI CASTENASO

COMUNI DI BOLOGNA E CASTENASO
COMPLETAMENTO DELL'ASSE STRADALE LUNGOSAVENA (3° LOTTO FUNZIONALE)

EQUIPE DI PROGETTAZIONE: COORDINAMENTO GENERALE, PROGETTAZIONE STRADALE, COORDINAMENTO ASPETTI AMBIENTALI, ANALISI AMBIENTALE, ANALISI ACUSTICA, VEGETAZIONE, SOTTOPASSAGGI, SOTTOPASSAGGI CICLOPEDONALI E FAUNISTICI, ANALISI ECONOMICHE

ENSAER srl, AIRIS srl

PROVINCIA DI BOLOGNA SETTORE PIANIFICAZIONE TERRITORIALE E TRASPORTI

STUDIO di FATTIBILITA'
S10011, SFCIS/010 CS_01, SCALA 1:2.500, FOGLIO A0, QUOTAZIONE 1=1, LAVORO ENER SRL, S10011-SF-CS01-0