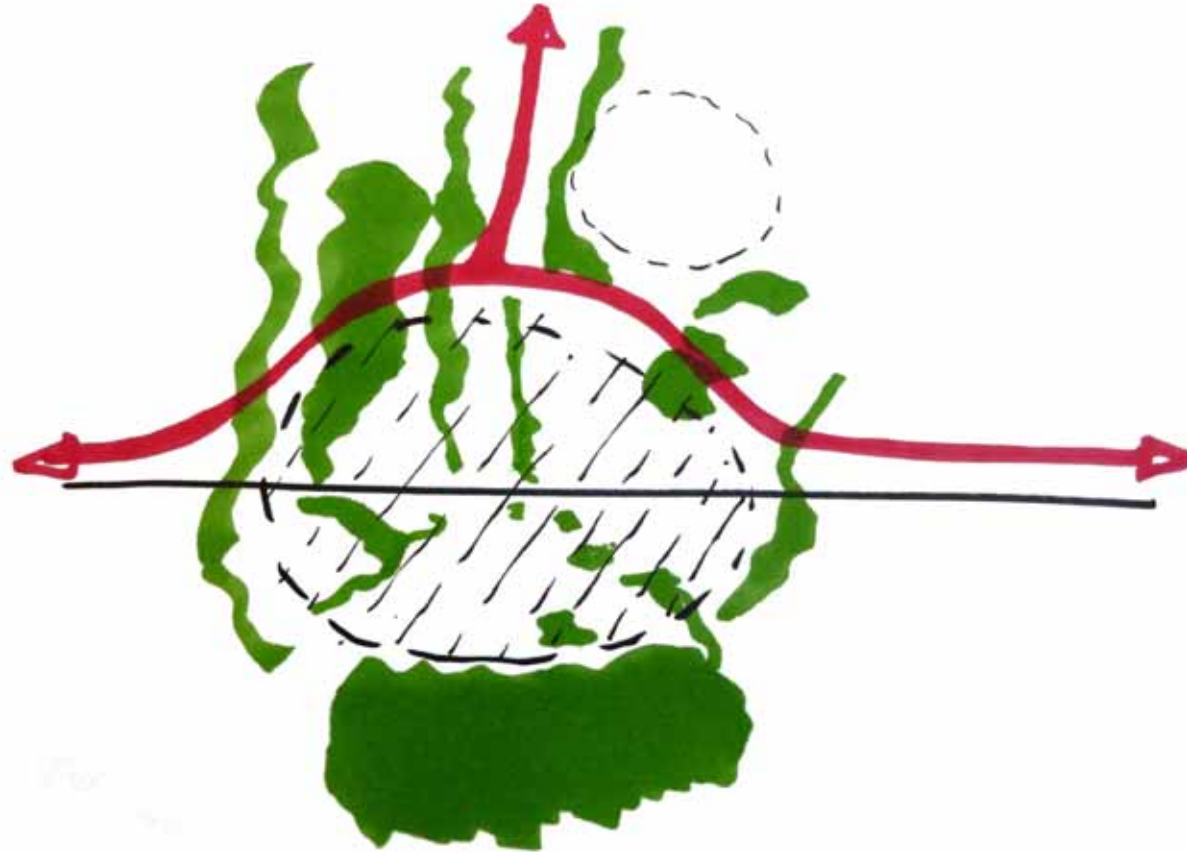


After urban sprawl - A new alliance town-countryside

Un parco agricolo per la Pianura Bolognese



Restructuring the countryside starting from the city
Ristrutturare la campagna a partire della città

After urban sprawl - A new alliance town-countryside

L'area di progetto

La pianura a Nord di Bologna : un cuneo agricolo ormai inglobato nel tessuto urbano



Compresenza orticoltura intensiva e colture cerealicole estensive con gestione non presidiata sul territorio



Un paesaggio in continua trasformazione

After urban sprawl - A new alliance town-countryside

Sintesi dell'analisi territoriale

POTENZIALITÀ

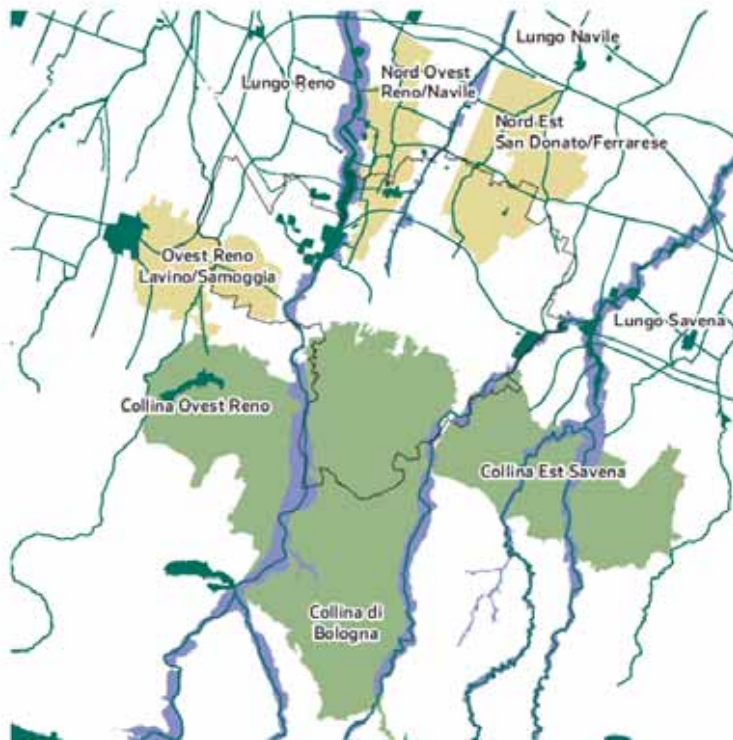
- Un settore salvaguardato dai vari documenti urbanistici
- Un paesaggio adatto ad essere riscoperto a piedi o bicicletta
- Persistenza patrimonio culturale e paesaggistico, centri per l'ospitalità e vendita di prodotti agricoli
- Vicinanza alla città

CRITICITÀ

- Un territorio considerato residuale, costretto ad accogliere le attività che la città espelle
- Un'attività agricola che ha perso le radici nel territorio
- Infrastrutture che fanno da barriera e ne rendono difficile l'accesso

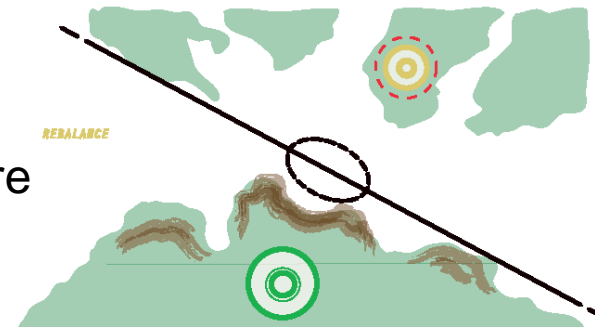
After urban sprawl - A new alliance town-countryside

Indirizzi strategici : riequilibrare – connettere – accedere

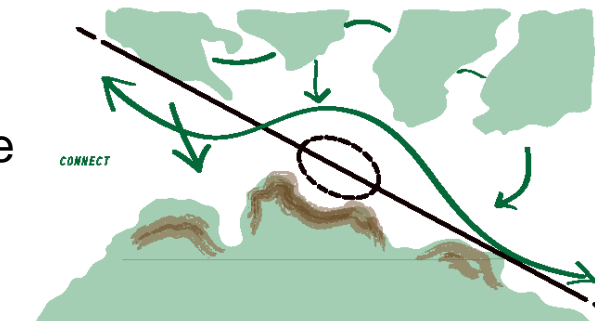


La rete ecologica del Ptcp

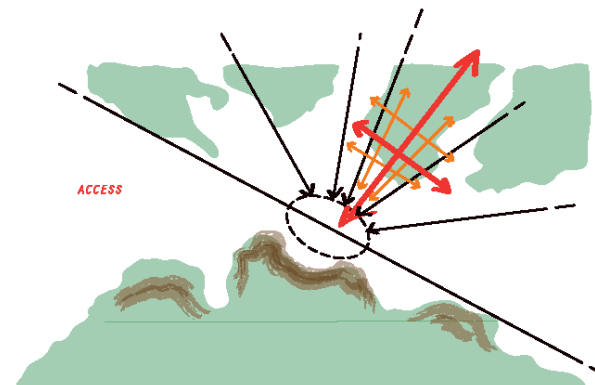
Riequilibrare



Connettere



Accedere



After urban sprawl - A new alliance town-countryside

Un progetto che si articola come un processo su due livelli

Indirizzi strategici per l'area urbana

- Riequilibrio del territorio attraverso la creazione di un “Parco della Pianura”, comparabile a quello della Collina
- Salvaguardia delle attività agricole e riconversione dell'agricoltura per una produzione di qualità e biologica
- Promozione della mobilità dolce
- Costituzione di una rete ecologica grazie all'interconnessione degli spazi naturali

Idee progettuali a livello locale

- Miglioramento accesso ai mezzi della mobilità dolce
- Riequilibrio tra i diversi tipi di mobilità ; creazione di una rete viaria interconnessa, strutturata gerarchicamente e facilmente identificabile
- Valorizzazione del patrimonio locale e delle attività economiche
- Ricreazione del paesaggio tradizionale
- Rafforzamento legami con i quartieri confinanti e lavoro sulla percezione dei limiti del parco

After urban sprawl - A new alliance town-countryside

La ricomposizione del territorio



Il reticolo viario



Il sistema paesaggistico



Le attrattività



After urban sprawl - A new alliance town-countryside

Valenze del parco agricolo

- un'area verde
- un luogo di svago
- un rinnovato concetto d'agricoltura
- un ambito ludico e d'apprendimento
- uno spazio per il relax
- un'occasione per valorizzare la produzione locale



After urban sprawl - A new alliance town-countryside

Scenari progettuali



After urban sprawl - A new alliance town-countryside

Un settore che evolve in quale direzione ?

L'introduzione di nuove attività implica inevitabilmente un cambio della gestione degli spazi e un loro ripensamento in funzione degli utilizzatori

The introduction of new activities in this area involves a change in the spaces management but also their reconsideration, according to the different kind of users

Come portare avanti la fusione tra un'economia necessaria ed un'ecologia pertinente? Con la promozione di un'agricoltura polifunzionale?

The importance of mixing a reasonable economy to an adequate ecology? By promoting a polyfunctionnal agriculture?

Come affrontare positivamente questo passaggio?

How can we face positively this important shift?

- In concertazione con gli agricoltori? By a concerted action whit farmers?