








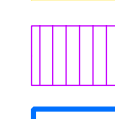






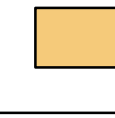









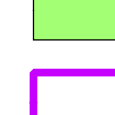


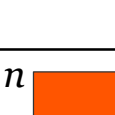
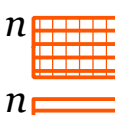






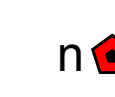



Tavola 1
Tutela dei sistemi ambientali e delle risorse naturali e storico-culturali
scala 1:25.000 - foglio III



STESURA APPROVATA
Delibera del Consiglio Provinciale n.27 del 25/06/2012

Legenda

- Sistema idrografico**
-  Alvei attivi e invasi dei bacini idrici (art. 4.2)
 -  Reticolo idrografico principale (art. 4.2)
 -  Reticolo idrografico secondario (art. 4.2)
 -  Reticolo idrografico minore (art. 4.2)
 -  Canali di bonifica (art. 4.2)
 -  Canale Emiliano - Romagnolo (art. 4.2)
 -  Fasce di tutela fluviale (art. 4.3)
 -  Fasce di tutela fluviale (art. 4.3): area interessata dal campo base TAV (utilizzo per l'arrampimento o il trasferimento delle agenzie già insediata nel comune di Pianoro secondo criteri previsti dal PFC e dalle saline di estetica prevista dall'art. 18 del PRSA)
 -  Fasce di pertinenza fluviale (art. 4.4)
 -  Aree ad alta probabilità di inondazione (art. 4.5)
 -  Aree di interventi idraulici strutturali (art. 4.6)
 -  Aree di localizzazione di interventi idraulici strutturali (art. 4.6)
 -  Aree di potenziale localizzazione di interventi idraulici strutturali (art. 4.6)
 -  Aree a rischio di inondazione in caso di eventi di pioggia con tempo di ritorno di 200 anni (art. 4.11)
- Sistema provinciale delle aree protette**
-  Parchi regionali (art. 3.8)
 -  Parchi attuati dalla Provincia di Bologna (art. 3.8)
 -  Riserve naturali regionali (art. 3.8)
 -  Aree di riequilibrio ecologico (art. 3.8)
- Sistema Rete Natura 2000**
-  Zone di Protezione Speciale (ZPS) (art. 3.7)
 -  Siti di Importanza Comunitaria proposti (PSIC) (art. 3.7)
 -  Siti di Importanza Comunitaria e Zone di Protezione Speciale (art. 3.7)
- Altri sistemi zone ed elementi naturali e paesaggistici**
-  Sistema collinare (artt. 3.2, 7.1 e 10.8)
 -  Sistema di crinale (artt. 3.2 e 7.1)
 -  Sistema delle aree forestali (art. 7.2)
 -  Sistema delle aree forestali (art. 7.2): aree oggetto di rimboscimento
 -  Zone di particolare interesse paesaggistico - ambientale (art. 7.3)
 -  Zone di particolare interesse naturalistico e paesaggistico della pianura (art. 7.4)
 -  zone di rispetto dei nodi ecologici
 -  nodi ecologici complessi
 -  Zone di tutela naturalistica (art. 7.5)
 -  Zone umide (artt. 3.5 e 3.6)
 -  Crinali significativi (art. 7.6)
 -  Calanchi significativi (art. 7.6)
 -  Dossi (art. 7.6)
- Risorse storiche e archeologiche**
-  Complessi archeologici (art. 8.2a)
 -  Aree di accertata e rilevante consistenza archeologica (art. 8.2b)
 -  Aree di concentrazione di materiali archeologici (art. 8.2c)
 -  Zone di tutela della struttura centuriata (art. 8.2d1)
 -  Zone di tutela di elementi della centuriazione (art. 8.2d2)
 - Fascia di rispetto archeologico della via Emilia (art. 8.2e)
 - Centri storici (art. 8.3)
 - Centri storici in relazione fra loro (art. 8.3)
 - Aree interessate da partecipanze e consorzi utilità (art. 8.4)
 - Aree interessate da bonifiche storiche di pianura (art. 8.4)
 - Viabilità storica (prima individuazione) (art. 8.5)
 - Principali canali storici (art. 8.5)
 - Principali complessi architettonici storici non urbani (art. 8.5)

