









Legenda

-  Ghiaie di conoide amalgamate sepolte
-  Ghiaie sepolte del subsistema di Villa Verrucchio - AES7 (Pleistocene sup.)
-  Ghiaie sepolte del subsistema di Ravenna - AES8 (Olocene)
-  Isobate del tetto delle ghiaie sepolte (quota m.s.l.m.)
-  Isobate della base dei depositi di AES = 450.000 anni (quota m.s.l.m.)
-  Isobate della base dei depositi alluvionali di AEI = 650.000 anni (quota m.s.l.m.)
-  Limite pianura - rilievi appenninici
-  Confine Provincia di Bologna

