

ALLEGATO 5

(aggiornato ad aprile 2017)

INDIVIDUAZIONE DELLE AREE DI DANNO PER GLI STABILIMENTI A RISCHIO DI INCIDENTE RILEVANTE RIENTRANTI NEL CAMPO DI APPLICAZIONE DEL DM LL.PP. 09/05/2001 ED AI SENSI DEL D. LGS. 105/15

Scheda 1	GOLDEN GAS S.R.L.	<i>Comune di Argelato</i>
Scheda 2	BRENNTAG S.P.A.	<i>Comune di Bentivoglio</i>
	ARCO LOGISTICA S.R.L. (cessata attività)	<i>Comune di Bentivoglio</i>
Scheda 4	BEYFIN S.P.A.	<i>Comune di Bologna</i>
Scheda 5	L'EMILGAS S.R.L.	<i>Comune di Bologna</i>
	DU PONT OPERATIONS ITALIA S.R.L. (cessata attività)	<i>Comune di Castello d'Argile</i>
Scheda 7	FRATELLI RENZI LOGISTICA S.R.L.	<i>Comune di Castel Maggiore</i>
Scheda 8	BASCHIERI & PELLAGRI S.P.A.	<i>Comune di Castenaso</i>
Scheda 9	LIQUIGAS S.P.A.	<i>Comune di Crespellano</i>
	BRENNTAG S.P.A. (cessata attività)	<i>Comune di Granarolo dell'Emilia</i>
Scheda 11	IRCE. S.P.A.	<i>Comune di Imola</i>
	S.I.P.C.A.M. S.P.A. (cessata attività)	<i>Comune di Imola</i>
	GALVANOTECNICA & PM S.R.L. (cessata attività)	<i>Comune di Malalbergo</i>
Scheda 14	OVAKO MOLINELLA S.P.A.	<i>Comune di Molinella</i>
Scheda 15	LINDE GAS ITALIA S.R.L.	<i>Comune di Sala Bolognese</i>
Scheda 16	G.D. DEPOSITO E DISTRIBUZIONE MERCI S.R.L.	<i>Comune di Sala Bolognese</i>
Scheda 17	MONTENEGRO S.P.A.	<i>Comune di San Lazzaro di Savena</i>
Scheda 18	REAGENS S.P.A.	<i>Comune di San Giorgio di Piano</i>
	KGT S.R.L. (cessata attività)	<i>Comune di San Pietro in Casale</i>
Scheda 20	BASF ITALIA S.R.L.	<i>Comune di Sasso Marconi</i>
Scheda 21	STOGIT S.P.A. STOCCAGGI GAS ITALIA S.P.A.	<i>Comune di Minerbio</i>
	SPESSORCROMO Lavorazioni Industriali S.r.l. (cessata attività)	<i>Comune di Malalbergo</i>
Scheda 23	INVER S.P.A.	<i>Comune di Minerbio</i>





Nota: si evidenzia che le schede relative agli stabilimenti STOGIT Stoccaggi Gas Italia S.p.A. e INVER S.p.A. rappresentano una sintesi delle massime aree di danno elaborate dalla Città metropolitana di Bologna, sulla base delle planimetrie allegate ai rispettivi Pareri Tecnici Conclusivi (PTC) prot. n. 4434 del 01.03.2016 e n.0015390 del 8.7.2016 del Comitato Tecnico Regionale dei VV.F., alle quali si rimanda per una verifica dettagliata delle categorie territoriali compatibili.



Scheda 1

GOLDEN GAS srl
(soglia inferiore-D.Lgs 105/15)
Comune di Argelato

Legenda

-  Confini dello stabilimento
-  Massima area di danno
(raggio = 241m)
-  punto di origine dell'evento
incidentale
-  Confini comunali





scala 1:10.000

APRILE 2017

Scheda 2

BRENNTAG S.p.A.
(soglia superiore-D.Lgs 105/15)
Comune di Bentivoglio

Legenda

-  Confini dello stabilimento
-  Massima area di danno
(raggio = 202 m)
-  punto di origine dell'evento
incidentale
-  Confini comunali

scala 1:5.000

APRILE 2017

ARGELATO

BENTIVOGLIO





CALDERARA DI RENO





BOLOGNA

PIANO TERRITORIALE
DI COORDINAMENTO
PROVINCIALE
PTCP

Scheda 4

BEYFIN S.p.A.
(soglia inferiore-D.Lgs 105/15)
Comune di Bologna

Legenda

-  Confini dello stabilimento
-  Massima area di danno
(raggio = 98 m)
-  punto di origine dell'evento
incidentale
-  Confini comunali

scala 1:5.000

APRILE 2017







GRANAROLO DELL'EMILIA

BOLOGNA

Scheda 5

L'EMILGAS Srl
(soglia superiore-D.Lgs 105/15)
Comune di Bologna

Legenda

-  Confini dello stabilimento
-  Massima area di danno (raggio = 200 m)
-  punto di origine dell'evento incidentale
-  Confini comunali





scala 1:5.000

APRILE 2017

Scheda 7

**FRATELLI RENZI
LOGISTICA S.R.L.**
(soglia superiore-D.Lgs 105/15)
Comune di Castel Maggiore

Legenda

-  Confini dello stabilimento
-  Massima area di danno
(raggio = 123 m)
-  punto di origine dell'evento
incidentale
-  Confini comunali

scala 1:5.000

APRILE 2017

CASTEL MAGGIORE





GRANAROLO DELL'EMILIA





BOLOGNA

CASTENASO

Scheda 8

**BASCHIERI & PELLAGRI
S.p.A**
(soglia superiore-D.Lgs 105/15)
Comune di Castenaso

Legenda

-  Confini dello stabilimento
-  Massima area di danno (raggio = 948 m)
-  punto di origine dell'evento incidentale
-  Confini comunali





scala 1:15.000

APRILE 2017

Scheda 9

LIQUIGAS S.p.A.
(soglia superiore-D.Lgs 105/15)
Comune di Crespellano

Legenda

-  Confini dello stabilimento
-  Massima area di danno
(raggio = 154 m)
-  punto di origine dell'evento
incidentale
-  Confini comunali

scala 1:5.000

APRILE 2017

CREPELLANO





VALSAMOGGIA



Scheda 11

IRCE S.p.A.
(soglia inferiore-D.Lgs 105/15)
Comune di Imola

Legenda

-  Confini dello stabilimento
-  assente area di compatibilità
-  punto di origine dell'evento
incidentale
-  Confini comunali

scala 1:5.000

APRILE 2017





Scheda 14

OVAKO MOLINELLA S.p.A.
(soglia inferiore-D.Lgs 105/15)
Comune di Molinella



MOLINELLA

Legenda

-  Confini dello stabilimento
-  Confini comunali
- assente area di compatibilità

scala 1:5.000

APRILE 2017

Scheda 15

LINDE GAS ITALIA Srl
(soglia inferiore-D.Lgs 105/15)





Comune di
Sala Bolognese



SALA BOLOGNESE

CALDERARA DI RENO

Legenda

-  Confini dello stabilimento
-  Massima area di danno
(raggio = 25 m)
-  punto di origine dell'evento
incidentale
-  Confini comunali





scala 1:5.000

APRILE 2017

Scheda 16

G.D. Deposito e
Distribuzione Merci Srl
(soglia inferiore-D.Lgs 105/15)
Comune di Sala Bolognese

Legenda

-  Confini dello stabilimento
-  Massima area di danno
(raggio = 150 m)
-  punto di origine dell'evento
incidentale
-  Confini comunali

scala 1:5.000

APRILE 2017









SAN LAZZARO DI SAVENA

OZZANO DELL'EMILIA

Scheda 17

MONTENEGRO S.p.A.
(soglia inferiore-D.Lgs 105/15)
Comune di
San Lazzaro di Savena

Legenda

-  Confini dello stabilimento
-  assente area di compatibilità
-  punto di origine dell'evento
incidentale
-  Confini comunali

scala 1:5.000

APRILE 2017







SAN GIORGIO DI PIANO

Scheda 18

REAGENS S.p.A.
(soglia superiore-D.Lgs 105/15)
Comune di
San Giorgio di Piano

Legenda

-  Confini dello stabilimento
-  assente area di compatibilità
-  punto di origine dell'evento
incidentale
-  Confini comunali





scala 1:5.000

APRILE 2017

Scheda 20

BASF ITALIA s.r.l.
(soglia superiore-D.Lgs 105/15)
Comune di Sasso Marconi

Legenda

-  Confini dello stabilimento
-  Massima area di danno
(raggio = 188 m)
-  punto di origine dell'evento
incidentale
-  Confini comunali

scala 1:5.000





APRILE 2017



Scheda 21

STOGIT S.P.A.
Stoccaggi Gas Italia s.p.a.
(soglia superiore-D.Lgs 105/15)
Comune di Minerbio

Legenda

-  Confini dello stabilimento
-  Massima area di danno
-  punto di origine dell'evento
incidentale
-  Confini comunali

scala 1:20.000

APRILE 2017

MALALBERGO

MINERBIO





BUDRIO



Scheda 23

INVER S.P.A.
Via Marconi 10/a
(soglia superiore-D.Lgs 105/15)
Comune di Minerbio

Legenda

-  Confini dello stabilimento
-  Massima area di danno
-  punto di origine dell'evento
incidentale
-  Confini comunali

scala 1:5.000

APRILE 2017

MALALBERGO

MINERBIO

