

Comune di
Sasso Marconi

Accordo Territoriale per il Polo Funzionale **ART SCIENCE CENTRE**

Allegato 3


**Individuazione dell'area oggetto
della proposta, vincoli sovraordinati
e perimetro del polo**


 Perimetro Polo Funzionale

 Ambito AN1 PSC Sasso Marconi


Zone di protezione delle acque sotterranee
(art. 5.2, 5.3):


 Aree di ricarica diretta (A)


 Zone a monte delle aree di ricarica
diretta (C)

 Zone perfluviali (D)

 Terrazzi alluvionali (art.5.2, 5.3 e 6.9)

 Aree di ricarica 5.2 e 5.3

 Alvei attivi e invasi bacini idrici
(art.4.2)

 Sorgenti e pozzi per uso
acquedottistico e zone di rispetto
(art. 5.2 e 5.3)

 Confini Comunali

Scala 1:10.000

LUGLIO 2012